5. ՄՐՑՈՒՅԹԻ ՀԱՎԱԿՆՈՐԴԻ ԱՌԱՋՆԱՀԵՐԹ ԽՆԴԻՐՆԵՐԸ

ՄՐՑՈՒՅԹԻ ՀԱՎԱԿՆՈՐԴԸ ՄԻՆՉԵՎ ՄՐՑՈՒԹԱՅԻՆ ԱՌԱՋԱԴՐԱՆՔԻ ԿԱՏԱՐՄԱՆ ԳՆԻ ՀԱՄԱՐ ԱՌԱՋԱՐԿՈՒԹՅՈՒՆ ՆԵՐԿԱՅԱՑՆԵԼԸ ՊԱՐՏԱՎՈՐ Է՝

– ՄԱՆՐԱԿՐԿԻՏ ՁԵՎՈՎ ԾԱՆՈԹԱՆԱԼ ՆԱԽԱԳԾԱՅԻՆ ՓԱՍՏԱԹՂԹԵՐԻՆ, ՆՐԱՆՑՈՎ ՆԱԽԱՏԵՍՎՈՂ ԱՇԽԱՏԱՆՔՆԵՐԻ ՑԱՆԿԻՆ ԵՎ ԾԱՎԱԼՆԵՐԻՆ, ՏԵԽՆԻԿԱԿԱՆ ՄԱՍՆԱԳՐԵՐԻՆ, ՄՐՑՈՒԹԱՅԻՆ ՓԱԹԵԹԻ ՈՂՋ ԲՈՎԱՆԴԱԿՈՒԹՅԱՆԸ:

– ՃՇՏԵԼ ԿԱՌՈՒՅՑԻ ԳՏՆՎԵԼՈՒ ՎԱՅՐԸ ԵՎ ՏԵՂՈՒՄ ԽՈՐԱՊԵՍ ՈՒՍՈՒՄՆԱՍԻՐԵԼ ՊԱՀԱՆՋՎՈՂ ԱՇԽԱՏԱՆՔՆԵՐԻ ԾԱՎԱԼՆԵՐԸ, ՆՐԱՆՑ ԿԱՏԱՐՄԱՆ ՀԱՄԱՐ ԱՆՀՐԱԺԵՇՏ ՄԻՋՈՑԱՌՈՒՄՆԵՐԻ ԻՐԱԿԱՆԱՑՄԱՆ ՌԵԱԼ ՀՆԱՐԱՎՈՐՈՒԹՅՈՒՆՆԵՐԸ ՍԵՓԱԿԱՆ ԿԱՄ ՆԵՐԳՐԱՎՎԵԼԻՔ ՈՒԺԵՐՈՎ, ԵԼՆԵԼՈՎ ԱՐՏԱԴՐԱԿԱՆ ՀԶՈՐՈՒԹՅՈՒՆՆԵՐԻՑ ԵՎ ԱՌԱՋԱԴՐԱՆՔԻ ԿԱՏԱՐՄԱՆ ԺԱՄԿԵՏԻՑ:

– ՊԱՐԶԵԼ ԱՇԽԱՏԱՆՔԵՐԸ ԿԱՏԱՐԵԼՈՒ ՏԵՍԱԿԵՏԻՑ, ՏԵՂԻ ԱՌԱՆՁՆԱՀԱՏԿՈՒԹՅՈՒՆՆԵՐԸ. ՀՆԱՐԱՎՈՐ ԴԺՎԱՐՈՒԹՅՈՒՆՆԵՐԸ, ՈՐՈՆՑ ԱՌԿԱՅՈՒԹՅՈՒՆԸ ԿԱՐՈՂ Է ԱՆԴՐԱԴԱՌՆԱԼ ԱՇԽԱՏԱՆՔՆԵՐԻ ԿԱՏԱՐՄԱՆ ԺԱՄԿԵՏՆԵՐԻ ԵՎ ԳՆԻ ՎՐԱ :

– ՊԱՐԶԵԼ ՇԻՆԱՐԱՐԱԿԱՆ ՕԲՅԵԿՏՆԵՐԻՆ ՄՈՏԵՆԱԼՈՒ, ՇԻՆՀՐԱՊԱՐԱԿԻ ԿԱԶՄԱԿԵՐՊԵԼՈՒ ՀՆԱՐԱՎՈՐՈՒԹՅՈՒՆՆԵՐԸ, ՊԱՀԵՍՏԱՅԻՆ ՏՆՏԵՍՈՒԹՅԱՆ ԵՎ ԱՅԼ ԱՆՀՐԱԺԵՇՏՈՒԹՅՈՒՆՆԵՐԻ ՀԱՄԱՐ ԳՈՅՈՒԹՅՈՒՆ ՈՒՆԵՑՈՂ ՇԻՆՈՒԹՅՈՒՆՆԵՐԻ ՕԳՏԱԳՈՐԾՄԱՆ ՀՆԱՐԱՎՈՐՈՒԹՅՈՒՆՆԵՐԸ, ՋՐԱՄԱՏԱԿԱՐԱՐՄԱՆ ԵՎ ԷԼԵԿՏՐԱՄԱՏԱԿԱՐԱՐՄԱՆ ԱՂԲՅՈՒՐՆԵՐԸ :

– ՊԱՐԶԵԼ ԺԱՄԱՆԱԿԱՎՈՐ ԿԱՌՈՒՅՑՆԵՐԻ ԱՆՀՐԱԺԵՇՏՈՒԹՅԱՆ ՑԱՆԿԸ, ԱՅԴ ԹՎՈՒՄ ՃԱՆԱՊԱՐՀՆԵՐ, ԷԼԵԿՏՐԱՀԱՂՈՐԴԱԳԾԵՐ, ՋՐԱԳԾԵՐ, ԿԵՆՑԱՂԱՅԻՆ ՊԱՅՄԱՆՆԵՐԻ ՀԱՄԱՐ ՇԻՆՈՒԹՅՈՒՆՆԵՐ ԵՎ ԱՅԼՆ :

– ՀԱՇՎԻ ԱՌՆԵԼ, ՈՐ ՄՐՑՈՒԹԱՅԻՆ ԱՇԽԱՏԱՆՔՆԵՐԻ ԳՆԻ ՄԵՋ ՄՏՆՈՒՄ Է ՆԱԵՎ ՀՀ ՕՐԵՆՍԴՐՈՒԹՅԱՄԲ ՍԱՀՄԱՆՎԱԾ ՀԱՐԿԵՐԻ, ՏՈՒՐՔԵՐԻ ԵՎ ԱՅԼ ՊԱՐՏԱԴԻՐ ՎՃԱՐՈՒՄՆԵՐԸ, ԻՆՉՊԵՍ ՆԱԵՎ ԱՊԱՀՈՎԱԳՐԱԿԱՆ ՎՃԱՐՈՒՄՆԵՐԸ :

– ՎԵՐԸ ՆՇՎԱԾ ԵՆ ՈՒՍՈՒՄՆԱՍԻՐՈՒԹՅՈՒՆՆԵՐԻ ԵՎ ՆՐԱՆՑ ՎԵՐԼՈՒԾՈՒԹՅՈՒՆՆԵՐԻ ԱՐԴՅՈՒՆՔՈՒՄ ԱՌԱՋԱՑԱԾ ԼՐԱՑՈՒՑԻՉ ԾԱԽՍԵՐԸ ՀԱՇՎԻ ԱՌՆԵԼ ՄՐՑՈՒԹԱՅԻՆ ՀԱՅՏԻ ՆԱԽԱՀԱՇՎԻ ՄԻԱՎՈՐ ԳՆԵՐԸ ԵՎ ԸՆԴՀԱՆՈՒՐ ԱՐԺԵՔԸ ՈՐՈՇԵԼԻՍ ;

6. ՇԻՆՀՐԱՊԱՐԱԿԻ ԷԼԵԿՏՐԱՄԱՏԱԿԱՐԱՐՈՒՄԸ ԵՎ ՋՐԱՄԱՏԱԿԱՐԱՐՈՒՄԸ

ԿԱՊԱԼԱՌՈՒՆ ՊԱՐՏԱՎՈՐ Է ԱՊԱՀՈՎԵԼ ԻՐ ՄԻՋՈՑՆԵՐՈՎ ՇԻՆՀՐԱՊԱՐԱԿԻ ՋՐԱՄԱՏԱԿԱՐԱՐՈՒՄԸ ԵՎ ԷԼԵԿՏՐԱՄԱՏԱԿԱՐԱՐՈՒՄԸ, ԿԱԶՄԱԿԵՐՊԵԼ ՇԻՆՀՐԱՊԱՐԱԿԻ ԵՎ ԿԱՌՈՒՅՑՆԵՐԻ ԼՈՒՍԱՎՈՐՈՒՄԸ :

ԽՄԵԼՈՒ ՋՈՒՐԸ ՊԵՏՔ Է ՀԱՄԱՊԱՏԱՍԽԱՆԻ ՍԱՀՄԱՆՎԱԾ ՍԱՆԻՏԱՐԱԿԱՆ ՆՈՐՄԵՐԻՆ ; ՆՐԱ ՍԱԿԱՎՈՒԹՅԱՆ ԴԵՊՔՈՒՄ, ՏԵԽՆՈԼՈԳԻԱԿԱՆ ԿԱՐԻՔՆԵՐԻ ՀԱՄԱՐ ԼԱԲՈՐԱՏՈՐ ՀԱՄԱՊԱՏԱՍԽԱՆ ՍՏՈՒԳՈՒՄՆԵՐԻՑ ՀԵՏՈ ԿԱՐՈՂ ԵՆ ՕԳՏԱԳՈՐԾՎԵԼ ՆԱԵՎ ՇԻՆՀՐԱՊԱՐԱԿԻ ՄՈՏԱԿԱ ԱՅԼ (ՋՐԵՐ ՍՏՈՐԳԵՏՆՅԱ, ԳԵՏԻ, ԱՎԱԶԱՆԻ ԵՎ ԱՅԼՆ) ԺԱՄԱՆԱԿԱՎՈՐ ՋՐԱՏԱՐՆԵՐԻ ԿԱՌՈՒՑՄԱՄԲ ;

7. ՇԻՆՀՐԱՊԱՐԱԿԻ ՆԱԽԱՊԱՏՐԱՍՏՈՒՄ

ԿԱՊԱԼԱՌՈՒԻ ՊԱՐՏԱԿԱՆՈՒԹՅՈՒՆՆԵՐԻ ՄԵՋ Է ՄՏՆՈՒՄ, ՊԱՏՎԻՐԱՏՈՒԻ ԿՈՂՄԻՑ ՀԱՄԱՁԱՅՆԵՑՎԱԾ ՍԱՀՄԱՆՆԵՐՈՒՄ, ՇԻՆԱՐԱՐՈՒԹՅԱՆ ՀԱՄԱՐ ՀԱՏԿԱՑՎԱԾ ՏԱՐԱԾՔԻ ՄԱՔՐՈՒՄԸ ԱՐՄԱՏՆԵՐԻՑ, ԿԵՆՑԱՂԱՅԻՆ ԱՂԲԻՑ ԵՎ ԱՅԼ ՆՅՈՒԹԵՐԻՑ :

ՊԱՏՎԻՐԱՏՈՒՆ ԻՐԱՎՈՒՆՔ ՈՒՆԻ ԱՆԱՐԳԵԼ ՄՈՒՏՔ ԳՈՐԾԵԼ ՑԱՆԿԱՑԱԾ ԺԱՄԱՆԱԿԱՎՈՐ ԿԱՌՈՒՅՑ ԵՎ ԱՆՀՐԱԺԵՇՏՈՒԹՅԱՆ ԴԵՊՔՈՒՄ ԿԱՏԱՐԵԼ ՍՏՈՒԳՈՒՄՆԵՐ :

ԺԱՄԱՆԱԿԱՎՈՐ ԿԱՌՈՒՅՑՆԵՐԻ ՇԱՀԱԳՈՐԾՈՒՄԻՑ ԵՎ ՇԻՆԱՐԱՐՈՒԹՅԱՆ ԱՎԱՐՏԻՑ ՀԵՏՈ, ԿԱՊԱԼԱՌՈՒՆ ՊԱՐՏԱՎՈՐ Է ԻՐ ՄԻՋՈՑՆԵՐԻ ՀԱՇՎԻՆ ԱՆՀԱՊԱՂՈՐԵՆ ՎԵՐԱՑՆԵԼ ՑԱՆԿԱՑԱԾ ԺԱՄԱՆԱԿԱՎՈՐ ԿԱՌՈՒՅՑ (ԿԱՄ ԲՈԼՈՐ ԺԱՄԱՆԱԿԱՎՈՐ ԿԱՌՈՒՅՑՆԵՐԸ) ՊԱՏՎԻՐԱՏՈՒԻ ՊԱՀԱՆՋՈՎ :

8. ԿԼԻՄԱՅԱԿԱՆ ԳՈՐԾՈՆԸ

ԻՐԱԿԱՆԱՑՎՈՂ ՇԻՆԱՐԱՐԱԿԱՆ ԱՇԽԱՏԱՆՔՆԵՐԻ ՎՐԱ ՄԹՆՈԼՈՐՏԱՅԻՆ ԱԶԴԵՑՈՒԹՅՈՒՆՆԵՐԸ ԲԱՑԱՌԵԼՈՒ ՆՊԱՏԱԿՈՎ ԿԱՊԱԼԱՌՈՒՆ ՊԱՐՏԱՎՈՐ Է ՇԻՆՀՐԱՊԱՐԱԿՈՒՄ ՊԱՏՇԱՃ ՄԱԿԱՐԴԱԿՈՎ ԿԱԶՄԱԿԵՐՊԵԼ ՄԱԿԵՐԵՎՈՒՅԹԱՅԻՆ ՋՐԵՐԻ ՀԵՌԱՑՈՒՄ:

ԿԱՊԱԼԱՌՈՒՆ ՊԵՏՔ Է ԿԱԶՄԱԿԵՐՊԻ ԱՇԽԱՏԱՆՔՆԵՐԸ ԱՅՆՊԻՍԻ ՀԵՐԹԱԿԱՆՈՒԹՅԱՆ ԺԱՄԿԵՏՆԵՐՈՒՄ, ՈՐՊԵՍԶԻ ՀՆԱՐԱՎՈՐ ՉԱՓՈՎ ԲԱՑԱՌՎԻ ՄԹՆՈԼՈՐՏԱՅԻՆ ՏԵՂՈՒՄՆԵՐԻ ՀԵՏԵՎԱՆՔՈՎ ԿԱՏԱՐՎԱԾ ԱՇԽԱՏԱՆՔՆԵՐԻՆ ՀԱՍՑՎԱԾ ՎՆԱՍՆԵՐԸ :

ԿԼԻՄԱՅԱԿԱՆ ԱՆԲԱՐԵՆՊԱՍՏ ՊԱՅՄԱՆՆԵՐԸ ՀԻՄՔ ՉԵՆ ԿԱՐՈՂ ՀԱՆԴԻՍԱՆԱԼ ԾՐԱԳՐԻ ԻՐԱԿԱՆԱՑՄԱՆ ՀԱՄԱՐ ՆԱԽԱՏԵՍՎԱԾ ՏԵՎՈՂՈՒԹՅՈՒՆԸ ԵՎ ՄՐՑՈՒԹԱՅԻՆ ԳԻՆԸ ՎԵՐԱՆԱՅԵԼՈՒ:

ԲԱՑԱՌԻԿ ԴԵՊՔԵՐՈՒՄ ՊԱՏՎԻՐԱՏՈՒՆ ԻՐԱՎԱՍՈՒ Է ՍԱՀՄԱՆՎԱԾ ԿԱՐԳՈՎ ՈՐՈՇՈՒՄ ԸՆԴՈՒՆԵԼ ԱՇԽԱՏԱՆՔՆԵՐԻ ԺԱՄԱՆԱԿԱՎՈՐ ԸՆԴՀԱՏՄԱՆ ՄԱՍԻՆ, ԿԱՊՎԱԾ ԱՇԽԱՏԱՆՔՆԵՐԻ ԱՆՀՐԱԺԵՇՏ ՈՐԱԿԻ ԱՊԱՀՈՎՄԱՆ ԱՆՀՆԱՐԻՆՈՒԹՅԱՆ ՀԵՏ :

9. ԱՆՎՏԱՆԳՈՒԹՅԱՆ ՊԱՅՄԱՆՆԵՐ

ԿԱՊԱԼԱՌՈՒՆ ՊԱՐՏԱՎՈՐ Է ԱՊԱՀՈՎԵԼ ՇԻՆՀՐԱՊԱՐԱԿՈՒՄ ԳՏՆՎՈՂ ԻՐ ԱՇԽԱՏՈՂՆԵՐԻ ՀԱՄԱՐ ԱՆՀՐԱԺԵՇՏ ՍԱՆԻՏԱՐԱԿԱՆ ԵՎ ՀԻԳԻԵՆԻԿ ՊԱՅՄԱՆՆԵՐ ՀԱՄԱՁԱՅՆ ՀՀ ՕՐԵՆՍԴՐՈՒԹՅԱՆ :

ԿԱՊԱԼԱՌՈՒՆ ԻՐ ՄԻՋՈՑՆԵՐՈՎ ՊԵՏՔ Է ԿԱՌՈՒՑԻ ԵՎ ՍԱՐՔԱՎՈՐԻ ԺԱՄԱՆԱԿԱՎՈՐ ՀԱԿԱՀՐԴԵՀԱՅԻՆ ԿԵՏԵՐ ԻՆՉՊԵՍ ՆԱԵՎ ԿԱԶՄԱԿԵՐՊԻ ՀԱԿԱՀՐԴԵՀԱՅԻՆ ՊԱՇՏՊԱՆՈՒԹՅԱՆ ԾԱՌԱՅՈՒԹՅՈՒՆ :

ԿԱՊԱԼԱՌՈՒՆ ՏԵՂԱԿԱՆ ԻՆՔՆԱԿԱՌԱՎԱՐՄԱՆ ՄԱՐՄԻՆՆԵՐԻ ՀԱՄԱՁԱՅՆՈՒԹՅԱՄԲ ԻՐ ՄԻՋՈՑՆԵՐՈՎ ՊԵՏՔ Է ԻՐԱԿԱՆԱՑՆԻ ԺԱՄԱՆԱԿԱՎՈՐ ՑԱՆԿԱՊԱՏ, ՈՐԸ ՊԵՏՔ Է ԸՆԴԳՐԿԻ ՇԻՆԱՐԱՐԱԿԱՆ ԱՇԽԱՏԱՆՔՆԵՐԻ ԻՐԱԿԱՆԱՑՄԱՆ ԱՄԲՈՂՋ ՏԱՐԱԾՔԸ : ՀԱՍԱՐԱԿԱԿԱՆ ՎԱՅՐԵՐՈՒՄ ԳՏՆՎՈՂ ՑԱՆԿԱՊԱՏՆԵՐԻ ՏԵՍՔԸ ՊԵՏՔ Է ՀԱՄԱՁԱՅՆԵՑՎԻ ՏԵՂԱԿԱՆ ՄԱՐՄԻՆՆԵՐԻ ՀԵՏ ; ԱՅՆ ՊԵՏՔ Է ԲԱՑԱՌԻ ԱՅԼ ԱՆՁԱՆՑ ՄՈՒՏՔԸ ՇԻՆՀՐԱՊԱՐԱԿ:

ՇԻՆԱՐԱՐՈՒԹՅԱՆ ԱՄԲՈՂՋ ԺԱՄԱՆԱԿԱՇՐՋԱՆՈՒՄ, ՄԵԿՆԱՐԿԻ ՕՐՎԱՆԻՑ ՄԻՆՉԵՎ ՆԱԽՆԱԿԱՆ ԱԿՏԻ ՍՏՈՐԱԳՐՈՒՄԸ, ԿԱՊԱԼԱՌՈՒՆ ՊԱՏԱՍԽԱՆԱՏՈՒ Է ԻՐԱԿԱՆԱՑՎԱԾ ԱՇԽԱՏԱՆՔՆԵՐԻ, ՇԻՆԱՐԱՐԱԿԱՆ ՆՅՈՒԹԵՐԻ, ՍԱՐՔԵՐԻ ՈՒ ՍԱՐՔԱՎՈՐՈՒՄՆԵՐԻ ԵՎ ԱՅԼ ԱՐԺԵՔՆԵՐԻ ՊԱՀՊԱՆՈՒԹՅԱՆ ՀԱՄԱՐ :

ՇԻՆԱՐԱՐՈՒԹՅԱՆ ՆՇՎԱԾ ԺԱՄԱՆԱԿԱՄԻՋՈՑՈՒՄ ՏԱՐԲԵՐ ՊԱՏՃԱՌՆԵՐՈՎ ՆՐԱ ԿՐԱԾ ՎՆԱՍԸ ԾԱԾԿՎՈՒՄ Է ՍԵՓԱԿԱՆ ՄԻՋՈՑՆԵՐԻ ՀԱՇՎԻՆ, ԲԱՑԱՌՈՒԹՅԱՄԲ ՊԱՅՄԱՆԱԳՐՈՎ ՆԱԽԱՏԵՍՎԱԾ ԴԵՊՔԵՐԻ :

10. ՕԳՏԱԳՈՐԾՎՈՂ ՆՅՈՒԹԵՐԸ ԵՎ ՍԱՐՔԵՐԸ

ՇԻՆԱՐԱՐՈՒԹՅԱՆ ԸՆԹԱՑՔՈՒՄ ՕԳՏԱԳՈՐԾՎՈՂ ԲՈԼՈՐ ՆՅՈՒԹԵՐԸ ԵՎ ՍԱՐՔԵՐԸ ՊԵՏՔ Է ՀԱՄԱՊԱՏԱՍԽԱՆԵՆ ՀՀ ՏԱՐԱԾՔՈՒՄ ԳՈՐԾՈՂ ՆՈՐՄԵՐԻՆ ԵՎ ՍՏԱՆԴԱՐՏՆԵՐԻՆ ԵՎ ԱՊԱՀՈՎԵՆ ԱՇԽԱՏԱՆՔՆԵՐԻ ԲԱՐՁՐ ՈՐԱԿ :

ՄՐՑՈՒԹԱՅԻՆ ՀԱՅՏԻ ՆԱԽԱՀԱՇՎՈՒՄ ՏՎՅԱԼ ԾՐԱԳՐՈՒՄ ՕԳՏԱԳՈՐԾՎՈՂ ՆՅՈՒԹԵՐԻ ԵՎ ՍԱՐՔԵՐԻ ՎԵՐԱԲԵՐՅԱԼ ԳՆԱՅԻՆ ԱՌԱՋԱՐԿՆԵՐ ՆԵՐԿԱՅԱՑՆԵԼԻՍ ՃԻՇՏ ԿՈՂՄՆՈՐՈՇՎԵԼՈՒ ՀԱՄԱՐ ԿԱՊԱԼԱՌՈՒՆ ՊԵՏՔ Է ՆԱԽԱՊԵՍ ԾԱՆՈԹԱՆԱ ՏԵԽՆԻԿԱԿԱՆ ՄԱՍՆԱԳՐԵՐՈՒՄ ԵՎ ՑՈՒՑԱԴՐԱԿԱՆ ՆՅՈՒԹԵՐՈՒՄ ՆԵՐԿԱՅԱՑՎԱԾ ՊԱՀԱՆՋՆԵՐԻՆ :

ԿԱՊԱԼԱՌՈՒԻՆ ՊԱՏՎԻՐԱՏՈՒՆ Է ՆԵՐԿԱՅԱՑՆՈՒՄ ՏՎՅԱԼ ԾՐԱԳՐՈՒՄ ՕԳՏԱԳՈՐԾՎՈՂ ՆՅՈՒԹԵՐԻ ԵՎ ՍԱՐՔԵՐԻ ՎԵՐԱԲԵՐՅԱԼ ԳՆԱՅԻՆ ԱՌԱՋԱՐԿՆԵՐ ՆԵՐԿԱՅԱՑՆԵԼԻՍ ՃԻՇՏ ԿՈՂՄՆՈՐՈՇՎԵԼՈՒ ՀԱՄԱՐ ԿԱՊԱԼԱՌՈՒՆ ՊԵՏՔ Է ՆԱԽԱՊԵՍ ԾԱՆՈԹԱՆԱ ՏԵԽՆԻԿԱԿԱՆ ՄԱՍՆԱԳՐԵՐՈՒՄ ԵՎ ՑՈՒՑԱԴՐԱԿԱՆ ՆՅՈՒԹԵՐՈՒՄ ՆԵՐԿԱՅԱՑՎԱԾ ՊԱՀԱՆՋՆԵՐԻՆ :

ԿԱՊԱԼԱՌՈՒԻՆ ՊԱՏՎԻՐԱՏՈՒՆ Է ՆԵՐԿԱՅԱՑՆՈՒՄ ՏՎՅԱԼ ԾՐԱԳՐՈՒՄ ՕԳՏԱԳՈՐԾՎՈՂ ՆՅՈՒԹԵՐԻ ԵՎ ՍԱՐՔԵՐԻ ՑԱՆԿ, ՈՐՈՆՔ ՆՄՈՒՇՆԵՐԸ ՄԻՆՉԵՎ ՕԳՏԱԳՈՐԾՈՒՄԸ ՊԱՐՏԱԴԻՐ ՊԵՏՔ Է ՆԵՐԿԱՅԱՑՆԵԼ ՊԱՏՎԻՐԱՏՈՒԻՆ :

ՊԱՏՎԻՐԱՏՈՒՆ, ԸՍՏ ԻՐ ՀԱՅԵՑՈՂՈՒԹՅԱՆ, ԿԱՐՈՂ Է ՊԱՀԱՆՋԵԼ ՆԱԵՎ ՑԱՆԿՈՒՄ ՉԸՆԴԳՐԿՎԱԾ ՆՅՈՒԹԵՐԻ ԵՎ ՍԱՐՔԵՐԻ ՈՐԱԿԸ, ԳՈՒՅՆԸ ԵՎ ԱՐՏԱՔԻՆ ՏԵՍՔԸ ՊԵՏՔ Է ՀԱՄԱՁԱՅՆԵՑՎԻ ՊԱՏՎԻՐԱՏՈՒԻ ԵՎ ՆԱԽԱԳԾԻ ՀԵՂԻՆԱԿԻ ՀԵՏ :

ՆՅՈՒԹԵՐԻ ԿԱՄ ՍԱՐՔԻ ՎԵՐԱԲԵՐՅԱԼ ՀԱՄԱՊԱՏԱՍԽԱՆՈՒԹՅՈՒՆԸ ՁԵՎԱԿԵՐՊՎՈՒՄ Է ՓԱՍՏԱԹՂԹՈՎ, ՈՐՏԵՂ ՆՇՎՈՒՄ ԵՆ ՆՐԱՆՑ ԲՆՈՒԹԱԳՐՈՂ ԲՈԼՈՐ ՏՎՅԱԼՆԵՐԸ (ԱՐՏԱԴՐՈՂԸ, ՉԱՓԵՐԸ, ՏԵԽՆԻԿԱԿԱՆ ՀԱՏԿԱՆԻՇՆԵՐԸ ԵՎ ԱՅԼՆ) :

ԵԹԵ ԱՌԱՋԱՐԿՎՈՂ ՆՅՈՒԹԵՐՆ ՈՒ ՍԱՐՔԵՐԸ ՉԵՆ ՀԱՄԱՊԱՏԱՍԽԱՆՈՒՄ ՏԵԽՆԻԿԱԿԱՆ ՄԱՍՆԱԳՐԵՐՈՎ ՍԱՀՄԱՆՎԱԾ ՊԱՀԱՆՋՆԵՐԻՆ, ՊԱՏՎԻՐԱՏՈՒՆ ԻՐԱՎՈՒՆՔ ՈՒՆԻ ՄԵՐԺԵԼ ԿԱՊԱԼԱՌՈՒԻ ԱՌԱՋԱՐԿԸ : ԿԱՊԱԼԱՌՈՒՆ ՊԱՐՏԱՎՈՐ Է ՆԵՐԿԱՅԱՑՆԵԼ ՊԱՏՎԻՐԱՏՈՒԻՆ ՆՈՐ ԱՌԱՋԱՐԿՆԵՐ, ՄԻՆՉԵՎ ՆՐԱՆԻՑ ՀԱՎԱՆՈՒԹՅՈՒՆ ՍՏԱՆԱԼԸ :

ԿԱՊԱԼԱՌՈՒԻ ԿՈՂՄԻՑ ՄՐՑՈՒԹԱՅԻՆ ՆԱԽԱՀԱՇՎՈՒՄ ՏՎՅԱԼ ՆՅՈՒԹԻ ՀԱՄԱՐ ՀԱՅՏԱՐԱՐՎԱԾ ՑԱԾՐ ԳԻՆԸ ԿԱՄ ԱՆՏԵՂՅԱԿՈՒԹՅՈՒՆԸ ՊԱՀԱՆՋՆԵՐԻՆ ՉԻ ԿԱՐՈՂ ՀԻՄՔ ՀԱՆԴԻՍԱՆԱԼ ՑԱԾՐՈՐԱԿ ԵՎ ՊԱՏՎԻՐԱՏՈՒԻ ԿՈՂՄԻՑ ՀԱՎԱՆՈՒԹՅԱՆ ՉԱՐԺԱՆԱՑԱԾ ՆՅՈՒԹԻ ՕԳՏԱԳՈՐԾՄԱՆ ՀԱՄԱՐ :

ՊԱՏՎԻՐԱՏՈՒԻՆ ՆԵՐԿԱՅԱՑՎԱԾ ՆՅՈՒԹԵՐԻ ՈՒ ՍԱՐՔԵՐԻ ՆՄՈՒՇՆԵՐԸ ՊԱՀՊԱՆՎՈՒՄ ԵՆ ՆՐԱ ՄՈՏ ՄԻՆՉԵՎ ՀԱՄԱՊԱՏԱՍԽԱՆ ԱՇԽԱՏԱՆՔՆԵՐԻ ԱՎԱՐՏԸ ԵՎ ՆՐԱՆՑ ԸՆԴՈՒՆՈՒՄԸ ՊԱՏՎԻՐԱՏՈՒԻ ԿՈՂՄԻՑ :

ՊԱՏՎԻՐԱՏՈՒՆ, ԱՆՀՐԱԺԵՇՏՈՒԹՅԱՆ ԴԵՊՔՈՒՄ, ԿԱՐՈՂ Է ՊԱՀԵԼ ՆՄՈՒՇՆԵՐԸ ՄԻՆՉԵՎ ԾՐԱԳՐԻ ԱՎԱՐՏԸ ԵՎ ՆՐԱ ԸՆԴՈՒՆՄԱՆ ՎԵՐՋՆԱԿԱՆ ԱԿՏԻ ՍՏՈՐԱԳՐՈՒՄԸ :

ՀՆԱՐԱՎՈՐ ԹՅՈՒՐԻՄԱՑՈՒԹՅՈՒՆՆԵՐԻՑ ԽՈՒՍԱՓԵԼՈՒ ՀԱՄԱՐ ՊԱՀՎՈՂ ՆՄՈՒՇՆԵՐԸ ՊԱՏՎԻՐԱՏՈՒԻ ԵՎ ԿԱՊԱԼԱՌՈՒԻ ԿՈՂՄԻՑ ՀԱՍՏԱՏԱԳՐՎՈՒՄ ԵՆ ԵՐԿԿՈՂՄԱՆԻ ԿՆՔՄԱՄԲ (ՍՏՈՐԱԳՐՈՒԹՅԱՄԲ, ՓԱԹԵԹԱՎՈՐՎԱԾ ԹԱՓԱՆՑԻԿ ԷԹԻԼԵՆԱՅԻՆ ՏՈՊՐԱԿՈՒՄ ԵՎ ԱՅԼՆ):

ՊԱՏՎԻՐԱՏՈՒՆ ԿԱՐՈՂ Է ՊԱՀԱՆՋԵԼ ԿԱՊԱԼԱՌՈՒԻՑ ՇԻՆԱՐԱՐՈՒԹՅԱՆ ԸՆԹԱՑՔՈՒՄ ՕԳՏԱԳՈՐԾՎՈՂ ՑԱՆԿԱՑԱԾ ՆՅՈՒԹԵՐԻ ԿԱՄ ՍԱՐՔԵՐԻ ՓՈՐՁԱՐԿՈՒՄՆԵՐ : ԿԱՊԱԼԱՌՈՒՆ ՊԱՐՏԱՎՈՐ Է ԱՆՎԵՐԱՊԱՀՈՐԵՆ ԿԱՏԱՐԵԼ ԱՅԴ ՊԱՀԱՆՋՆԵՐԸ : ՊԱՏՎԻՐԱՏՈՒՆ ԿԱՐՈՂ Է ՆԱԵՎ, ՍԵՓԱԿԱՆ ՀԱՅԵՑՈՂՈՒԹՅԱՄԲ, ԻՆՔՆՈՒՐՈՒՅՆ ԿԱՏԱՐԵԼ ՆՄԱՆ ՓՈՐՁԱՐԿՈՒՄՆԵՐ : ԱՅԴ ԴԵՊՔՈՒՄ« ԿԱՊԱԼԱՌՈՒՆ ՊԱՐՏԱՎՈՐ Է ՏՐԱՄԱԴՐԵԼ ՊԱՏՎԻՐԱՏՈՒԻՆ ՀԱՄԱՊԱՏԱՍԽԱՆ ՆՄՈՒՇՆԵՐԸ , ԻՆՉՊԵՍ ՆԱԵՎ ԱՆՀՐԱԺԵՇՏ ՍԱՐՔԱՎՈՐՈՒՄՆԵՐ, ԱՇԽԱՏՈՒԺ ԵՎ ԱՅԼ ՊԱՐԱԳԱՆԵՐ ՈՒ ԱՋԱԿՑԵԼ ԱՅԴ ՆՄՈՒՇՆԵՐԻ ՓՈՐՁԱՐԿՄԱՆ ԻՐԱԿԱՆԱՑՄԱՆԸ :

ՓՈՐՁԱՐԿՄԱՆ ՎԱՅՐԻ ՀԵՌԱՎՈՐՈՒԹՅՈՒՆԸ ՉԻ ԱԶԱՏՈՒՄ ԿԱՊԱԼԱՌՈՒԻՆ ԱՆՎԵՐԱՊԱՀՈՐԵՆ ԿԱՏԱՐԵԼՈՒ ԻՐ ՊԱՐՏԱԿԱՆՈՒԹՅՈՒՆՆԵՐԸ ՍԵՓԱԿԱՆ ՄԻՋՈՑՆԵՐԻ ՀԱՇՎԻՆ :

ՊԱՏՎԻՐԱՏՈՒՆ ԻՐԱՎՈՒՆՔ ՈՒՆԻ ՊԱՀԱՆՋԵԼ, ԻՍԿ ԿԱՊԱԼԱՌՈՒՆ ՊԱՐՏԱՎՈՐ Է ՍՏԱՆԱԼ ՄԱՏԱԿԱՐԱՐԻՑ ՆՐԱ ԿՈՂՄԻՑ ԱՌԱՔՎՈՂ ՆՅՈՒԹԵՐԻ ԵՎ ՍԱՐՔԵՐԻ ՓՈՐՁԱՐԿՈՒՄՆԵՐԻ ԱՐՁԱՆԱԳՐՈՒԹՅՈՒՆՆԵՐԸ ՈՒ ԴՐԱՆՑ ՊԱՏՃԵՆՆԵՐԸ: ՀԱՆՐԱՊԵՏՈՒԹՅԱՆ ՏԱՐԱԾՔՈՒՄ ԿԱՏԱՐՎՈՂ ՓՈՐՁԱԿՈՒՄՆԵՐԸ ՊԵՏՔ Է ԻՐԱԿԱՆԱՑՎԵՆ ՀԱՎԱՏԱՐՄԱԳՐՎԱԾ ԿԱԶՄԱԿԵՐՊՈՒԹՅՈՒՆՆԵՐՈՒՄ, ԱՐՁԱՆԱԳՐՈՒԹՅՈՒՆՆԵՐԸ ՀԱՄԱՊԱՏԱՍԽԱՆԵՆ ՀՀ ՏԱՐԱԾՔՈՒՄ ԳՈՐԾՈՂ ՆՈՐՄԵՐԻՆ : ՇԻՆԱՆՅՈՒԹԵՐԻ ԵՎ ՍԱՐՔԵՐԻ ՓՈՐՁԱՐԿՈՒՄՆԵՐ ԱՆՑԿԱՑՆԵԼՈՒ ՀԱՄԱՐ ՀԱՆՐԱՊԵՏՈՒԹՅՈՒՆՈՒՄ ՀԱՎԱՏԱՐՄԱԳՐՎԱԾ ԵՆ «ՀԱՅՍԵՅՍՄՇԻՆ» ԳՀԻ ՓԲԸ, «ՃԱՆՇԻՆ» ԲԲԸ–Ի ԼԱԲՈՐԱՏՈՐԻԱՆ, « ՈՒԿՐՇԻՆ» ԲԲԸ (ՎԱՆԱՁՈՐ) ԵՎ ԱՅԼՆ :

11. ԱՇԽԱՏԱՆՔՆԵՐԻ ԸՆԴՈՒՆՈՒՄԸ

ՇԻՆԱՐԱՐՈՒԹՅԱՆ ԸՆԹԱՑՔՈՒՄ ՇՐՋԱԿԱ ՄԻՋԱՎԱՅՐԻՆ ՀԱՍՑՎԱԾ ՎՆԱՍՆԵՐԸ ՀԱՏՈՒՑՎՈՒՄ ԵՆ ԿԱՊԱԼԱՌՈՒԻ ԿՈՂՄԻՑ, ԻՍԿ ՉԿԱՏԱՐԵԼՈՒ ԴԵՊՔՈՒՄ ԿԱՊԱԼԱՌՈՒՆ ՊԱՏԱՍԽԱՆԱՏՎՈՒԹՅՈՒՆ Է ԿՐՈՒՄ ՀՀ ՕՐԵՆՍԴՐՈՒԹՅԱՄԲ ՍԱՀՄԱՆՎԱԾ ԿԱՐԳՈՎ :

ԾԱԾԿՄԱՆ ԵՆԹԱԿԱ ԱՇԽԱՏԱՆՔՆԵՐԸ ՆԱԽՈՐՈՔ ՊԵՏՔ Է ՆԵՐԿԱՅԱՑՎԵՆ ՊԱՏՎԻՐԱՏՈՒԻՆ, ԿԱՄ ՆՐԱ ՆԵՐԿԱՅԱՑՈՒՑՉԻՆ, ԴՐԱՆՑ ԿԱՏԱՐՄԱՆ ՈՐԱԿԻ ՀԱՄԱՐ ՀԱՎԱՆՈՒԹՅՈՒՆ ՍՏԱՆԱԼՈՒ ՆՊԱՏԱԿՈՎ : ՊԱՏՎԻՐԱՏՈՒԻ ՀԱՎԱՆՈՒԹՅԱՆ ԴԵՊՔՈՒՄ ԱՅԴ ԱՇԽԱՏԱՆՔՆԵՐԻ ՈՐԱԿԻ ԸՆԴՈՒՆՈՒՄԸ ՁԵՎԱԿԵՐՊՎՈՒՄ Է ԿԱՊԱԼԱՌՈՒԻ ԿՈՂՄԻՑ ԿԱԶՄՎԱԾ ԹԱՔՆՎԱԾ ԱՇԽԱՏԱՆՔՆԵՐԻ ԱԿՏՈՎ, ԵՐԿԿՈՂՄԱՆԻ ՍՏՈՐԱԳՐՈՒԹՅԱՄԲ, ՀԱՄԱՁԱՅՆ ՀՀ ՔԱՂԱՔԱՇԻՆՈՒԹՅԱՆ ՆԱԽԱՐԱՐՈՒԹՅԱՆ 28,04,98 Թ ԹԻՎ 4 ՀՐԱՄԱՆԻ: ԱԿՏԸ ԿԱԶՄՎՈՒՄ Է 3 ՕՐԻՆԱԿԻՑ, ՈՐՈՆՑԻՑ 2 ՕՐԻՆԱԿԸ ՊԱՏԿԱՆՈՒՄ Է ՊԱՏՎԻՐԱՏՈՒԻՆ, ԻՍԿ 1 ՕՐԻՆԱԿԸ՝ ԿԱՊԱԼԱՌՈՒԻՆ :

12. ԱՇԽԱՏԱՆՔՆԵՐԻ ԵՐԱՇԽԻՔԸ

ԿԱՊԱԼԱՌՈՒՆ ՊԱՐՏԱՎՈՐ Է ԻՐ ՀԱՇՎԻՆ ՎԵՐԱՑՆԵԼ ԱՅՆ ԹԵՐՈՒԹՅՈՒՆՆԵՐԸ, ՈՐՈՆՔ Ի ՀԱՅՏ ԿԳԱՆ ՊԱՅՄԱՆԱԳՐՈՒՄ ՆՇՎԱԾ ԵՐԱՇԽԻՔԱՅԻՆ ԺԱՄԿԵՏՆԵՐՈՒՄ ԿԱՌՈՒՅՑՆԵՐԻ ՇԱՀԱԳՈՐԾՄԱՆ ԸՆԹԱՑՔՈՒՄ (ԱՇԽԱՏԱՆՔՆԵՐԻ ՑԱՆԿԸ ԵՎ ԵՐԱՇԽԻՔԱՅԻՆ ԺԱՄԿԵՏՆԵՐԸ ՈՐՈՇՈՒՄ Է ՊԱՏՎԻՐԱՏՈՒՆ, ՈՐՈՆՔ ՉԵՏԵՂՎՈՒՄ ԵՆ ՊԱՅՄԱՆԱԳՐՈՒՄ) :

ԵՐԱՇԽԻՔԱՅԻՆ ԺԱՄԱՆԱԿԱՄԻՋՈՑՈՒՄ ՀԱՅՏՆԱԲԵՐՎԱԾ ԹԵՐՈՒԹՅՈՒՆՆԵՐԻ ՄԱՍԻՆ ՊԱՏՎԻՐԱՏՈՒԻ ԵՎ ԿԱՊԱԼԱՌՈՒԻ ԿՈՂՄԻՑ ԿԱԶՄՎՈՒՄ Է ՀԱՄԱՊԱՏԱՍԽԱՆ ԵՐԿԿՈՂՄԱՆԻ ԱԿՏ, ՈՐՈՒՄ ՆՇՎՈՒՄ ԵՆ ԹԵՐՈՒԹՅՈՒՆՆԵՐԸ « ՆՐԱՆՑ ՉԱՓԵՐՆ ՈՒ ԾԱՎԱԼՆԵՐԸ , ՎԵՐԱՑՄԱՆ ԺԱՄԿԵՏՆԵՐԸ :

Հիմնական նորմատիվային փաստաթղթեր

ՀՀՇՆ 30-02-2022 - Տարածքի բարեկարգում

ՀՀՇՆ 31-04-2022 - Տանիքներ և տանիքածածկեր

ՀՀՇՆ 31-03-2020 - Հասարակական շենքեր և շինություններ

ՄՆ 441-72 - ՄՆ 441-72 - Ցուցումներ ձեռնարկությունների, շենքերի և կառուցվածքների հարթակների և տեղամասերի ցանկապատերի նախագծման

ՀՀԿՀ 23-101-2017 - Բնակչության սակավաշարժ խմբերի և հաշմանդամություն ունեցող անձանց համար շենքերի և շինությունների մատչելիության ապահովման նախագծման կանոնների հավաքածու

ՀՀՇՆ IV-11.07.01-2006 - Շենքերի և շինությունների մատչելիությունը բնակչության սակավաշարժուն խմբերի համար

ՀՀՇՆ 52-01-2021 - Բետոնե և երկաթբետոնե կոնստրուկցիաներ

ՀՀՇՆ 30-01-2023 «ՔԱՂԱՔԱՇԻՆՈՒԹՅՈՒՆ. ՔԱՂԱՔԱՅԻՆ ԵՎ ԳՅՈՒՂԱԿԱՆ ԲՆԱԿԱՎԱՅՐԵՐԻ ՀԱՏԱԿԱԳԾՈՒՄ ԵՎ ԿԱՌՈՒՑԱՊԱՏՈՒՄ

ՀՀՇՆ 13-05-2026 «ՇԻՆԱՐԱՐԱԿԱՆ ԱՐՏԱԴՐՈՒԹՅԱՆ ԿԱԶՄԱԿԵՐՊՈՒՄ»

ՀՀՇՆ 32-01-2022 «ԱՎՏՈՄՈԲԻԼԱՅԻՆ ՃԱՆԱՊԱՐՀՆԵՐ»

«06977862»
ՀՀ ՍԱՀՄԱՆԱՓԱԿ ՊԱՏԱՍԽԱՆԱՏՎՈՒԹՅԱՄԲ ԸՆԿԵՐՈՒԹՅՈՒՆ
ՓՈՐՁԱՔՆՆՈՒԹՅԱՆ ԿԵՆՏՐՈՆ
РА ОБЩЕСТВО С ОГРАНИЧЕННОЙ ОТВЕТСТВЕННОСТЬЮ
ПОРДЗАКННУТЯН КЕНТРОН
RA LIMITED LIABILITY COMPANY
PORDZAQNNUTYAN KENTRON

		ՍՏՈՐԱԳՐ	ԱՄՍ	4-010226-ՃՇ	
				Ք. Հրազդան քաղաքի Չ.Անդանիկի պողոտայի մայթերի կառուցում	
ՆԳԾ	Ավետիսյան	[signature]	02.26	Բացատրագիր-ԳԼԽԱՎՈՐ ՀԱՏԱԿԱԳԻԾ	ՓՈՒԼ: ԱՆ; ԹԵՐԹ: 3; ԹԵՐԹԵՐ: 26
ՆԳԿ	Ալեքսանյան	[signature]	02.26		
Նախագծեց	Աղասյան	[signature]	02.26	Բացատրագիր-2	ԲԻՄ ԻՆԺԵՆԵՐԻՆԳ ՍՊԸ
Նախագծեց	Մկրտչյան	[signature]	02.26		BIM Engineering

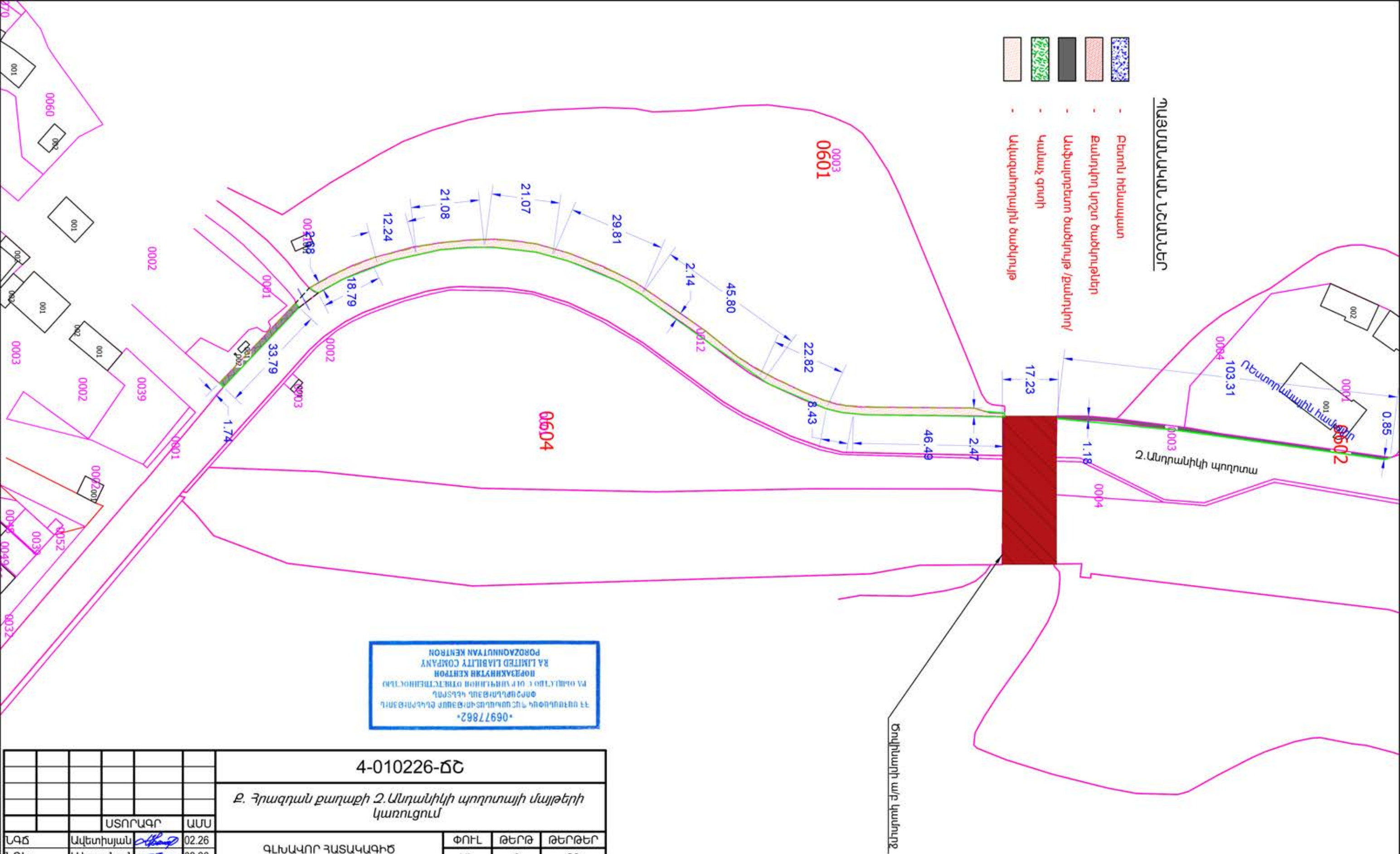

						4-010226-ՃՇ
						Ք. Հրազդան քաղաքի Ջ.Անդանիկի պողոտայի մայթերի կառուցում
			ՍՏՈՐԱԳՐ		ԱՄՍ	
ՆԳՃ		Ավետիսյան			02.26	ԳԼԽԱՎՈՐ ՀԱՏԱԿԱԳԻԾ
ՆԳԿ		Ալեքսանյան			02.26	
Նախագծեց		Աղասյան			02.26	Ջ.Անդրանիկի պողոտա Տեղամաս-1 Քանդում
Նախագծեց		Մկրտչյան			02.26	

ՓՈՒԼ	ԹԵՐԹ	ԹԵՐԹԵՐ
ԱՆ	6	26

ԲԻՄ ԻՆԺԵՆԵՐԻՆԳ ՍՊԸ

BIM Engineering
Building Infrastructure Management

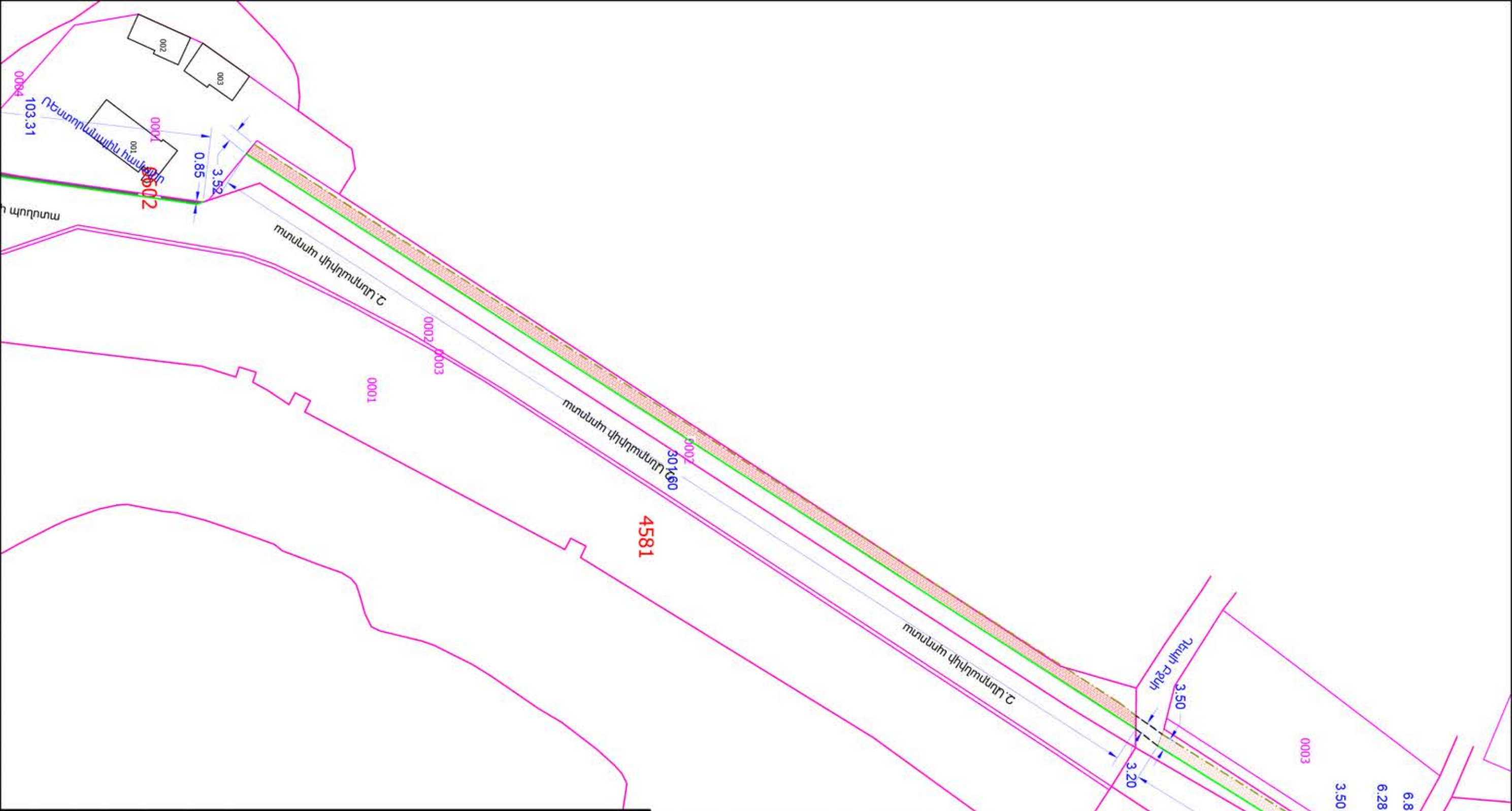

						4-010226-ՃՇ
						Ք. Հրազդան քաղաքի Չ.Անդանիկի պողոտայի մայթերի կառուցում
			ՍՏՈՐԱԳՐ		ԱՄՍ	
ՆԳՃ	Ավետիսյան		02.26	ԳԼԽԱՎՈՐ ՀԱՏԱԿԱԳԻԾ	ՓՈՒԼ	ԹԵՐԹ	ԹԵՐԹԵՐ
ՆԳԿ	Ալեքսանյան		02.26		ԱՆ	7	26
Նախագծեց	Աղասյան		02.26	Չ.Անդրանիկի պողոտա Տեղամաս-2 Քանդում	ԲԻՄ ԻՆԺԵՆԵՐԻՆԳ ՍՊԸ		
Նախագծեց	Մկրտչյան		02.26				

BIM Engineering
Building Infrastructure Management

06977862
ՀՀ ՍԵՂԱՆԱՅԻ ՏԱՐԱԾԱՇՐՋԱՆԱՅԻՆ ԵՎԱԾԱՅԻՆ ԴԱՏԱՐԱՆԻ ԴԱՏԱՎՈՐԻ ՈՐՈՇՄԱՆ ԱՌԱՋԻՆ ԿԱՏԱՐՅԱԼ
ՊՈՐԶԱԿՈՒՄՈՒՏՅԱՆ ԿԵՆՏՐՈՆ
RA LIMITED LIABILITY COMPANY
PORDZAQNNUTYAN KENTRON

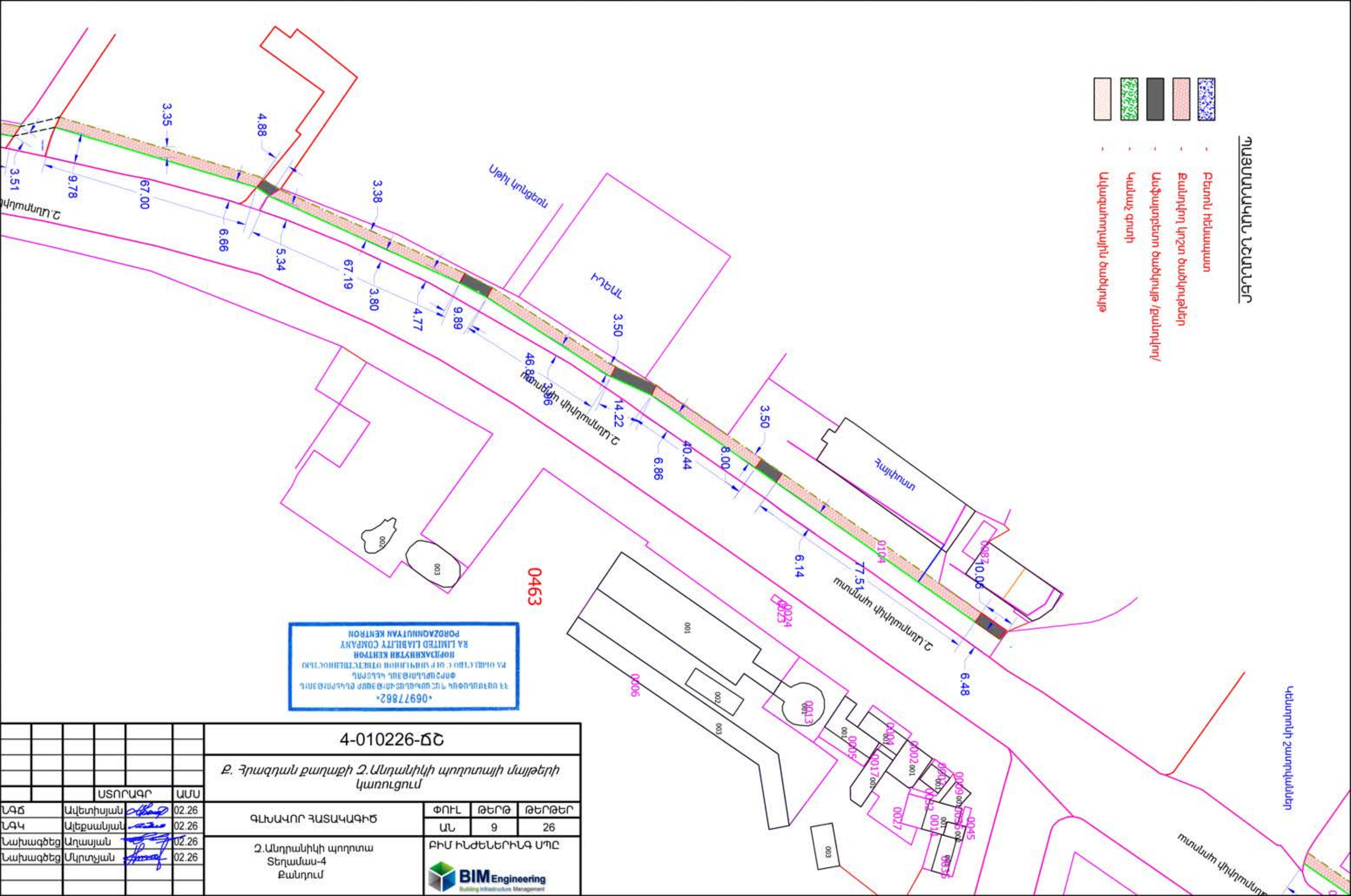

ՊԱՅՄԱՆԱԳԻՐ ՆՇՄԱՆՆԵՐ

- Բետոն հեղափոխ
- Քանդվող կիշտ ծածկույթ
- Սալաքարերով ծածկույթ/ասֆալտբետոն ծածկույթ
- Կանաչ զոնա
- Սկավառակավոր ճանապարհ

«ՈՐՁԱԿԱՌՈՒՑՄԱՆ ԿԵՆՏՐՈՆ»
ՓԱԿ ԸՆԿԵՐՈՒԹՅՈՒՆ
ՈՐՁԱԿԱՌՈՒՑՄԱՆ ԿԵՆՏՐՈՆ
RA LIMITED LIABILITY COMPANY
PORDZAKANUTYAN KENTRON
«09977862»

						4-010226-ՃԾ
						Ք. Հրազդան քաղաքի Ս.Անդանիկի պողոտայի մայթերի կառուցում
			ՍՏՈՐԱԳՐ		ԱՄՍ	
ՆԳԾ	Ավետիսյան				02.26	ԳԼԽԱՎՈՐ ՀԱՏԱԿԱԳԻԾ
ՆԳԿ	Ալեքսանյան				02.26	
Նախագծեց	Աղասյան				02.26	Ս.Անդրանիկի պողոտա Տեղամաս-4 Քանդում
Նախագծեց	Մկրտչյան				02.26	

ՓՈՒԼ	ԹԵՐԹ	ԹԵՐԹԵՐ
ԱՆ	9	26

ԲԻՄ ԻՆԺԵՆԵՐԻՆԳ ՍՊԸ

BIM Engineering
Building Infrastructure Management

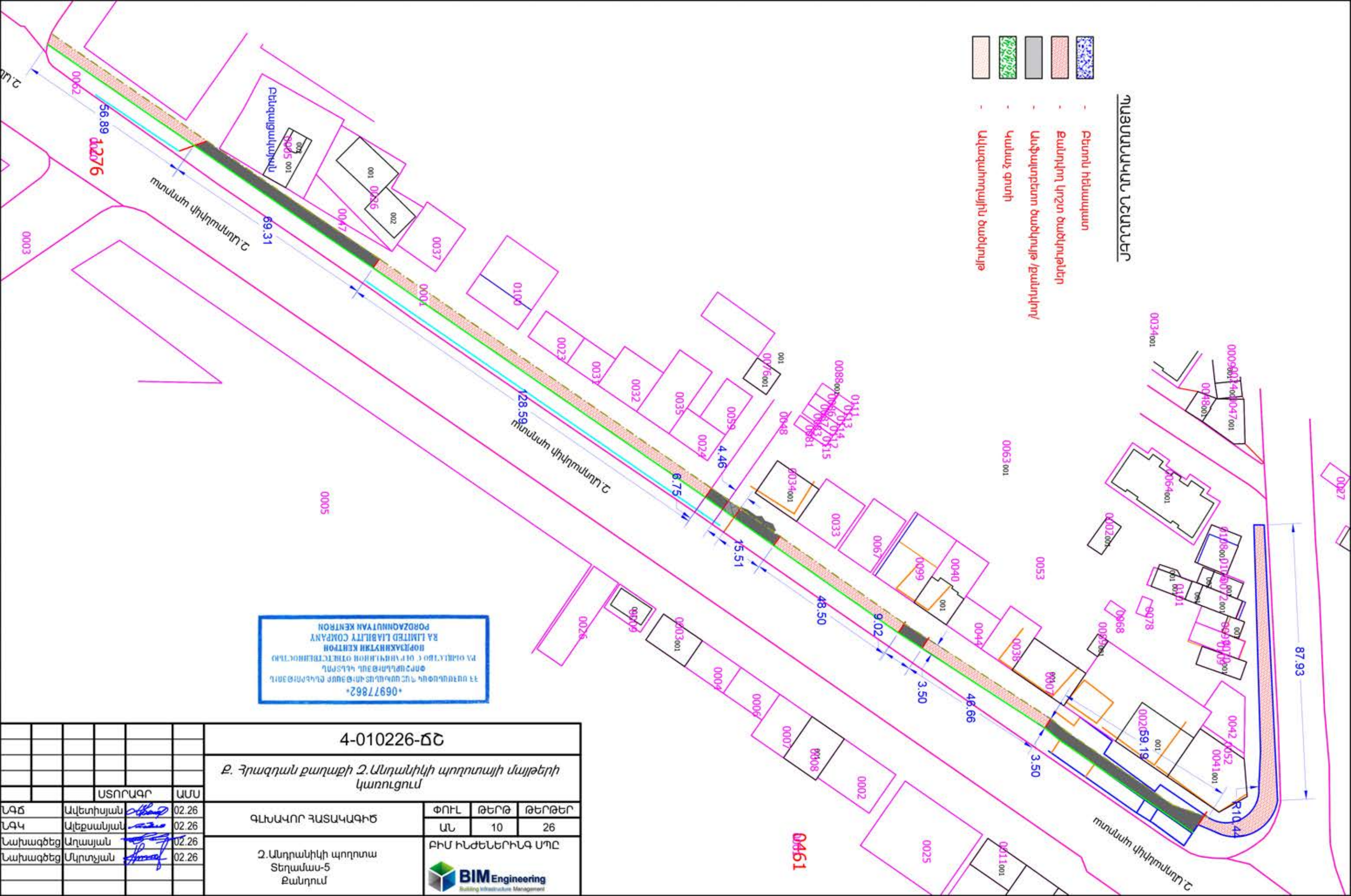

+069778 62+
ՀՈՐԴԱԿԱՆՈՒԹՅԱՆ ԿԵՆՏՐՈՆ
ՀԱ ԼԻՄԻՏԵԴ ԼԻԱԲԻԼԻԹԻ ԿՈՄՊԱՆԻ
ՊՈՐԶԱԳՈՒՆՈՒԹՅԱՆ ԿԵՆՏՐՈՆ

						4-010226-ՃՇ
						Ք. Հրազդան քաղաքի Հ.Անդրանիկի պողոտայի մայթերի կառուցում
			ՍՏՈՐԱԳՐ		ԱՄՍ	
ՆԳՃ	Ավետիսյան				02.26	ԳԼԽԱՎՈՐ ՀԱՏԱԿԱԳԻԾ
ՆԳԿ	Ալեքսանյան				02.26	
Նախագծեց	Աղասյան				02.26	Հ.Անդրանիկի պողոտա Տեղամաս-5 Քանդում
Նախագծեց	Մկրտչյան				02.26	

ՓՈՒԼ	ԹԵՐԹ	ԹԵՐԹԵՐ
ԱՆ	10	26

ԲԻՄ ԻՆԺԵՆԵՐԻՆԳ ՍՊԸ

BIM Engineering
Building Infrastructure Management

ՊԱՅՄԱՆԱՅԻՆ ՆՇԱՆՆԵՐ

- Բետոն հենասյուն
- Ճանապարհ կոշտ ծածկույթով
- Ասֆալտբետոն ծածկույթ կամ կամ կամ
- Կանաչ գոտի
- Անվազգեցիկ ծածկույթ

Գլխավոր նախագծող	Ա.Ամիրյան		02.25
Գլխ. մասնագետ	Ա.Գրիգորյան		02.25
Հանրային ծառայությունների կոմիտե			02.25

4-010226-GC

Ք. Դիլիջան փողոցում Հ.Մանուկյան փողոցից մինչև Ս.Գրիգորյան փողոց

ՃԱՆԱՊԱՐՀԱՅԻՆ ՀԱՏԱԿԱՑՈՒՄ

ՍՏԱԴԻ	ԹՎԱԿԱՆ	ԹԵՐԹ
	11	26

Հ.Մանուկյան փողոց
Տեսակավոր
Ինգարով

ԵՐԵՎԱՆԻ ՔԱՂԱՔԱՇԻՆԱՐԱՐԱԿԱՆ ԿԱՊԻՏԱԼ

BIM Engineering

ՀԱՅԱՍՏԱՆԻ ՀԱՆՐԱՊԵՏՈՒԹՅԱՆ ՀԱՆՐԱՅԻՆ ԾԱՌԱՅՈՒԹՅՈՒՆՆԵՐԻ ԿՈՄԻՏԵ
ՊԵՏԱԿԱՆ ՈՉ ԱՌԵՎՏՐԱՅԻՆ ԿԱԶՄԱԿԵՐՊՈՒԹՅՈՒՆ
ՀԱՍՏԱՏԱԳԻՐ ԵՎ ԱՇԽԱՏԱՆՔԱՅԻՆ ՈՐԱԿԱՎՈՐՄԱՆ ԿԵՆՏՐՈՆ
ՀՀ, ԵՐԵՎԱՆ ՔԱՂԱՔ, ԱՎԱՆԻ ՇՐՋԱՆ, ԱՎԱՆԻ 1-ԻՆ ՓՈՂՈՑ, 1/1 ՇԵՆՔ
ՀԵՌԱԽՈՍ՝ +374 (10) 58 00 00
ԷԼԵԿՏՐՈՆԱՅԻՆ ՀԱՍՑԵ՝ info@spc.am
ՀԵՌԱՆԿԱՐ՝ www.spc.am

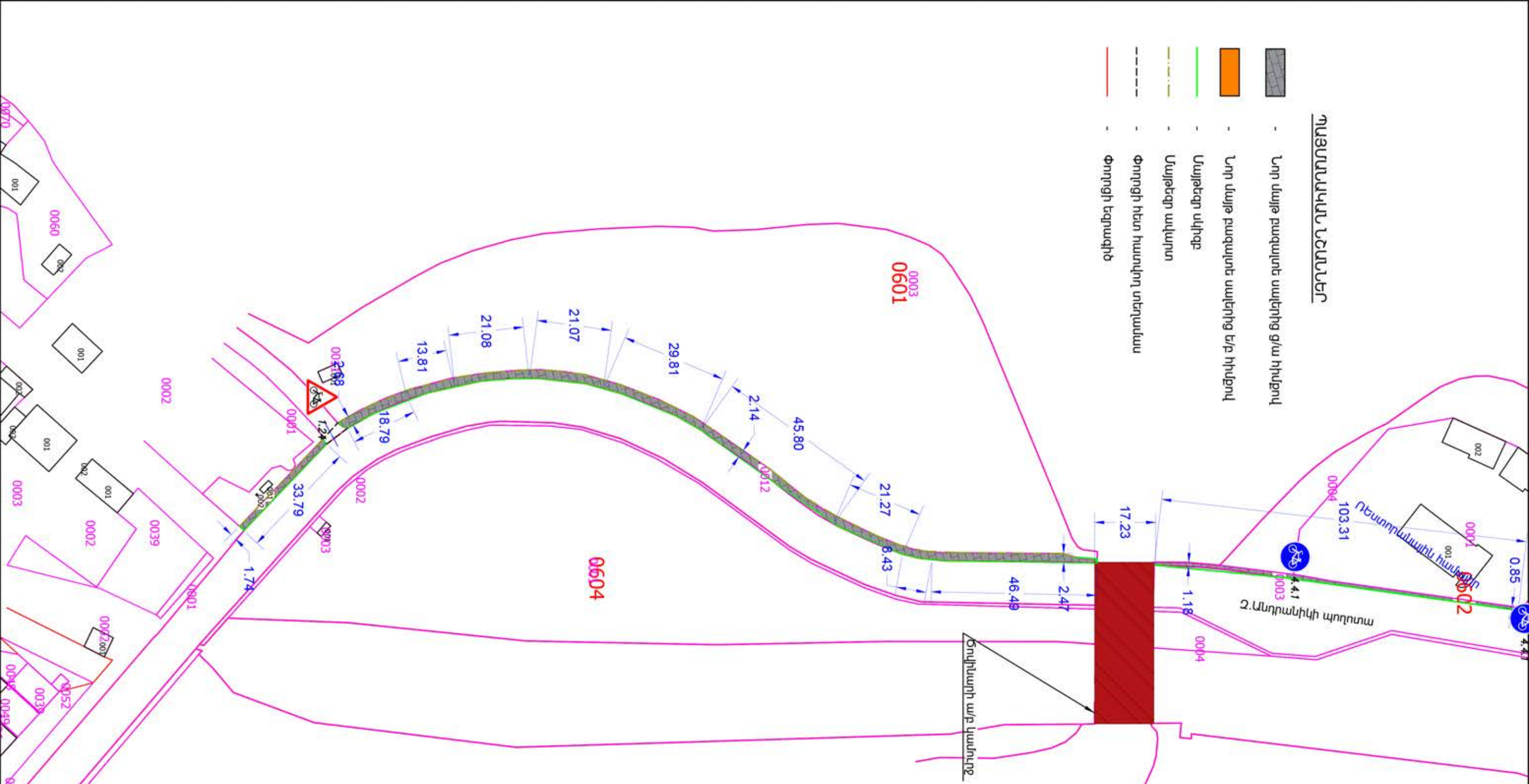

					4-010226-ՃՇ		
					Ք. Հրազդան քաղաքի Ջ.Անդանիկի պողոտայի մայթերի կառուցում		
			ՍՏՈՐԱԳՐ	ԱՄՍ			
ՆԳՃ		Ավետիսյան		02.26	ԳԼԽԱՎՈՐ ՀԱՏԱԿԱԳԻԾ	ՓՈՒԼ	ԹԵՐԹ	ԹԵՐԹԵՐ
ՆԳԿ		Ալեքսանյան		02.26		ԱՆ	12	26
Նախագծեց		Աղասյան		02.26	Ջ.Անդրանիկի պողոտա Տեղամաս-1Բարերկարգման հատակագիծ	ԲԻՄ ԻՆԺԵՆԵՐԻՆԳ ՍՊԸ	
Նախագծեց		Մկրտչյան		02.26		BIM Engineering Building Infrastructure Management	

06977862
ՀՀ ՍՊԱՌՈՒԹՅԱՆ ՊՈՐԱԶԱՆՈՒՅԱՆ ԿԵՆՏՐՈՆ
ՊՈՐԱԶԱՆՈՒՅԱՆ ԿԵՆՏՐՈՆ
ՌԱ ՕՆԱԼՈՒՅԱՆ ՕԲՐԱԶԱՆՈՒՅԱՆ ՕԳՆԱԿԱՆՈՒԹՅԱՆ
ՊՈՐԱԶԱՆՈՒՅԱՆ ԿԵՆՏՐՈՆ
RA LIMITED LIABILITY COMPANY
PORDZAQNNUTYAN KENTRON

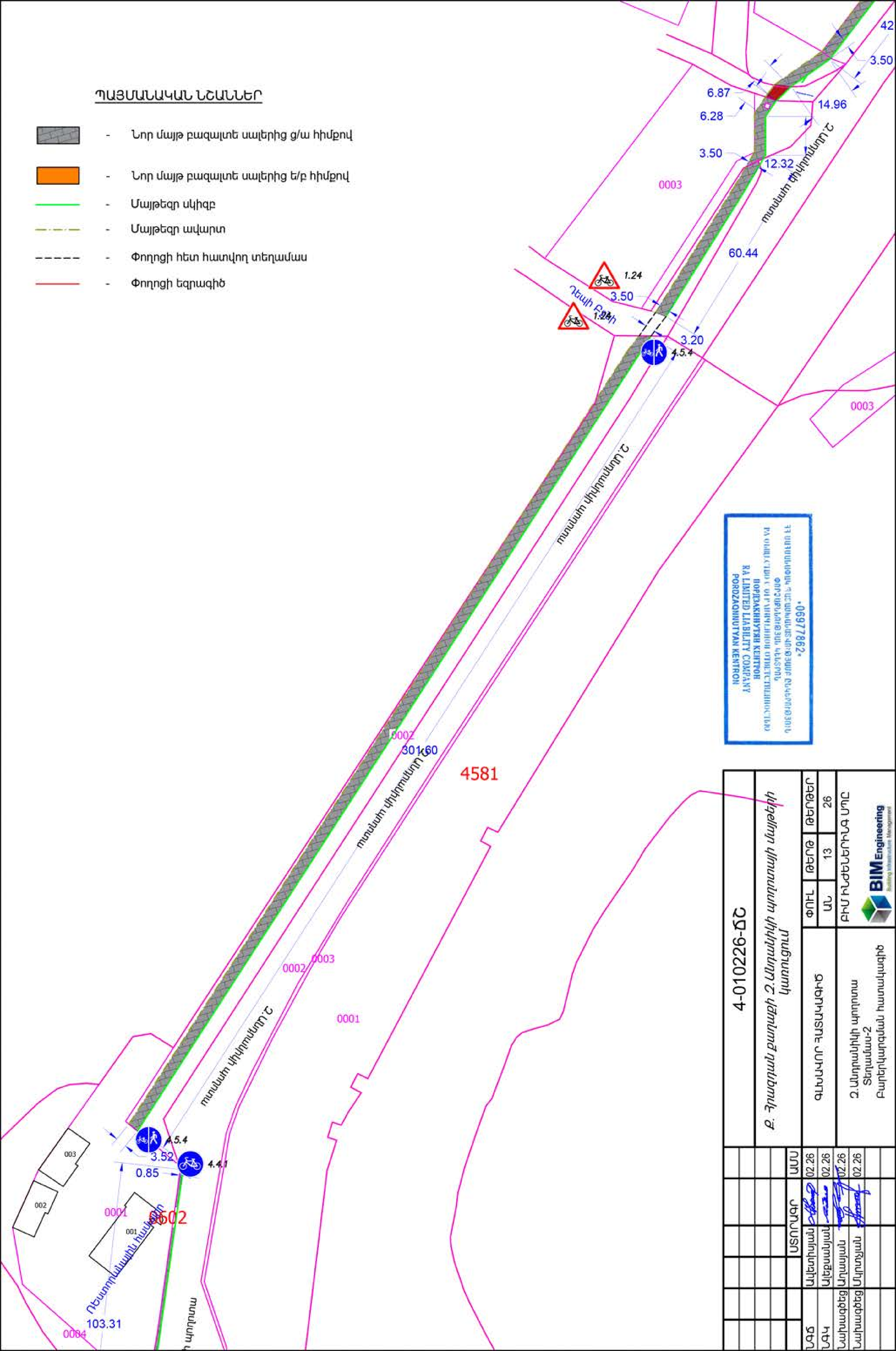
ՊԱՅՄԱՆԱԿԱՆ ՆՇԱՆՆԵՐ
- Նոր մայթ բազալտե սալերից ց/ա հիմքով
- Նոր մայթ բազալտե սալերից ե/բ հիմքով
- Մայթեզր սկիզբ
- Մայթեզր ավարտ
- Փողոցի հետ հատվող տեղամաս
- Փողոցի եզրագիծ
6.87
6.28
3.50
12.32
14.96
3.50
42
0003
60.44
1.24
3.50
3.20
4.5.4
0003
301.60
0002
4581
0002
0003
0001
4.5.4
3.52
4.4.1
0.85
003
002
001
0001
0602
103.31
0004
4-010226-ՃՇ
ԳԼԽԱՎՈՐ ՀԱՏԱԿԱԳԻԾ
ՓՈՒԼ
ԱՆ
ԹԵՐԹ
13
ԹԵՐԹԵՐ
26
ԲԻՄ ԻՆԺԵՆԵՐԻՆԳ ՍՊԸ
BIM Engineering
02.26
02.26
02.26
02.26
•06977862•
RA LIMITED LIABILITY COMPANY
POROZAONUTYAN KENTRON

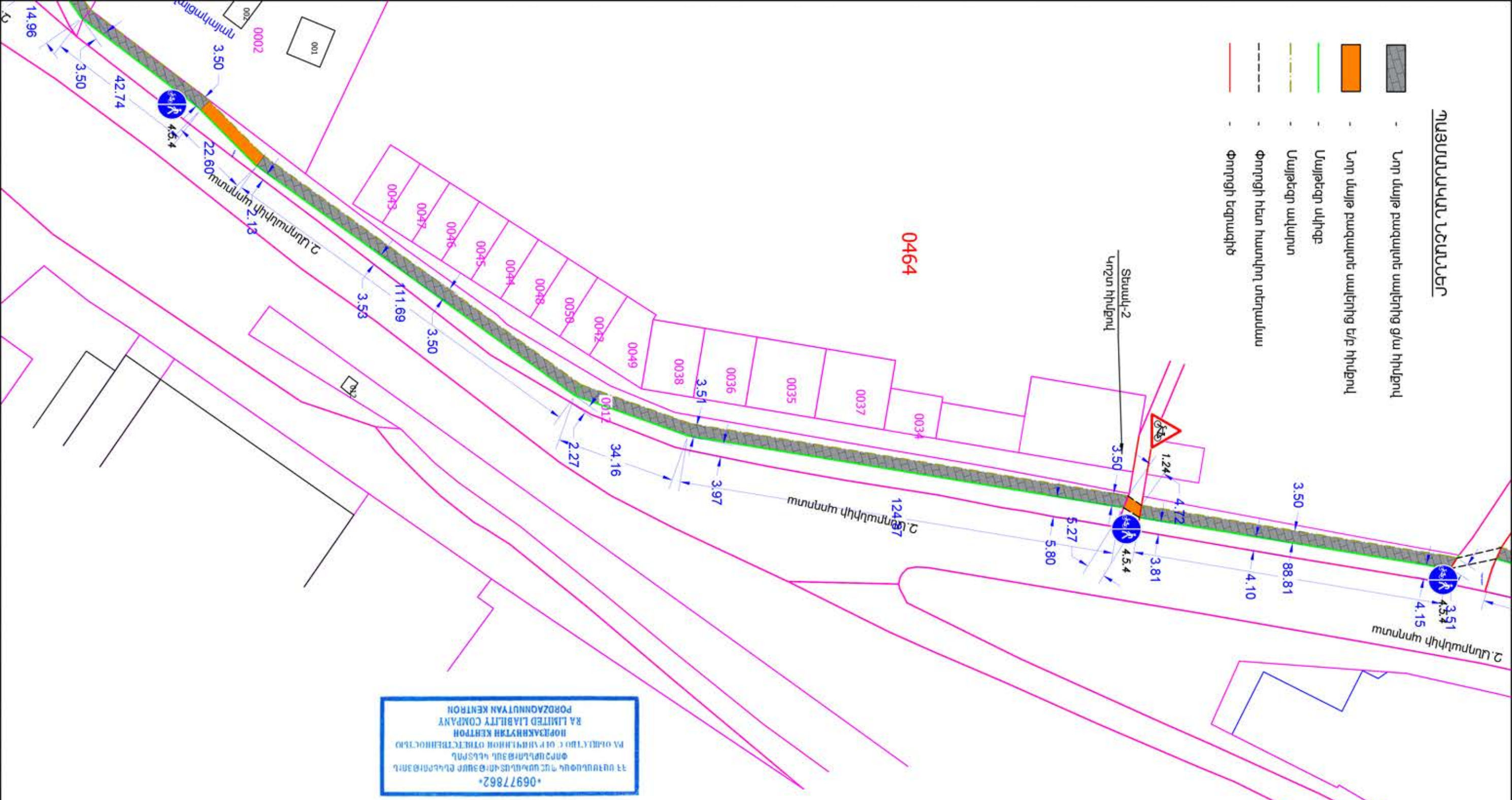

09977862
ՀՀ ՔԱՂԱՔԱՇԻՆՈՒԹՅԱՆ ՊԵՏԱԿԱՆ ԳՈՐԾԱԿԱԼՈՒԹՅԱՆ ԵՎ ՏԵՂԱԿԱՆ ԻՆՔՆԱԿԱՌԱՎԱՐՄԱՆ ԿԱՌԱՎԱՐՄԱՆ ԿԱՆՈՆԱԿԱՆ ԿԱՐԳԱՎՈՐՄԱՆ ԵՎ ՎԵՐԱՀՍԿՈՂՈՒԹՅԱՆ ՊԵՏԱԿԱՆ ԾԱՌԱՅՈՒԹՅՈՒՆ
ՊՈՐԶԱԳՈՒՆՈՒԹՅԱՆ ԿԵՆՏՐՈՆ
RA LIMITED LIABILITY COMPANY
PORDZAGNNUTYAN KENTRON

			ՍՏՈՐԱԳՐ		ԱՄՍ
ՆԳՃ		Ավետիսյան			02.26
ՆԳԿ		Ալեքսանյան			02.26
Նախագծեց		Աղասյան			02.26
Նախագծեց		Մկրտչյան			02.26

4-010226-ՃԾ

Ք. Հրազդան քաղաքի Հ.Անդանիկի պողոտայի մայթերի կառուցում

ԳԼԽԱՎՈՐ ՀԱՏԱԿԱԳԻԾ	ՓՈՒԼ	ԹԵՐԹ	ԹԵՐԹԵՐ
	ԱՆ	14	26

Հ.Անդրանիկի պողոտա
Տեղամաս-3
Բարերկարգման հատակագիծ

ԲԻՄ ԻՆԺԵՆԵՐԻՆԳ ՍՊԸ

BIM Engineering
Building Infrastructure Management

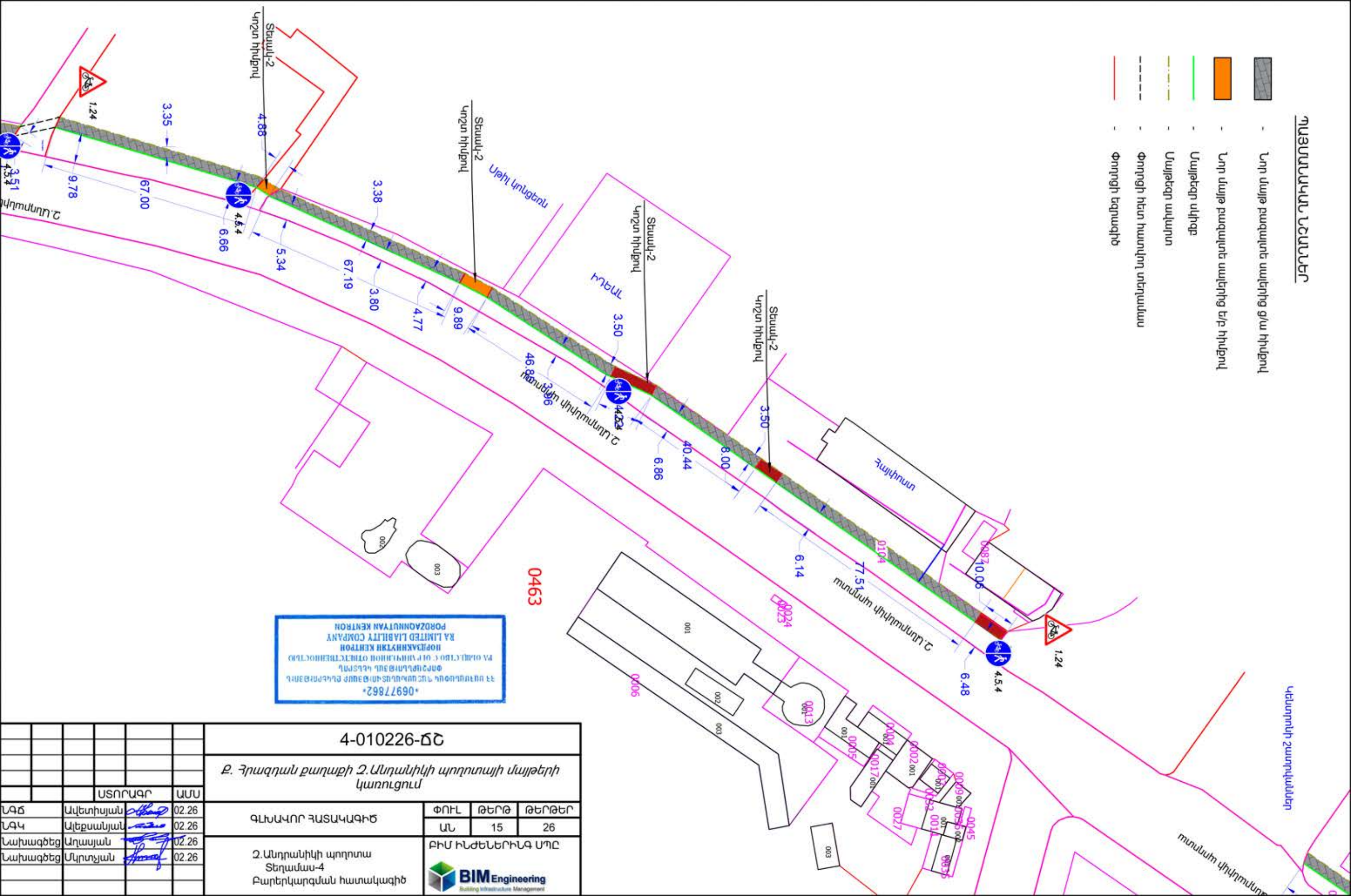

					4-010226-ՃԾ
					Ք. Հրազդան քաղաքի Հ.Անդանիկի պողոտայի մայթերի կառուցում
			ՍՏՈՐԱԳՐ	ԱՄՍ	
ՆԳՃ	Ավետիսյան		02.26	ԳԼԽԱՎՈՐ ՀԱՏԱԿԱԳԻԾ	ՓՈՒԼ ԹԵՐԹ ԹԵՐԹԵՐ
ՆԳԿ	Ալեքսանյան		02.26		ԱՆ 15 26
Նախագծեց	Աղասյան		02.26	Հ.Անդրանիկի պողոտա Տեղամաս-4 Բարերկարգման հատակագիծ	ԲԻՄ ԻՆԺԵՆԵՐԻՆԳ ՍՊԸ BIM Engineering
Նախագծեց	Մկրտչյան		02.26		

ՊԱՅՄԱՆԱԿԱՆ ՆՇԱՆՆԵՐ

- Նոր մայթ բազալտե սալերից g/w հիմքով
- Նոր մայթ բազալտե սալերից b/p հիմքով
- Մայթեզր սկիզբ
- Մայթեզր ավարտ
- Փողոցի հեռո հատվող տեղամաս
- Փողոցի եզրագիծ
- 1.24 - Ճանապարհային նշան 1.24 տեղադրել 50 մետր մինչև հեծանվորդու հետ փողոցի հատումը
- 4.5.4 - Ճանապարհային նշան 4.5.4 տեղադրել հեծանվարդու հետ հատումների հետ
- 4.4.1 - Ճանապարհային նշան 4.4.1 տեղադրել հեծանվարդու հետ հատումների հետ

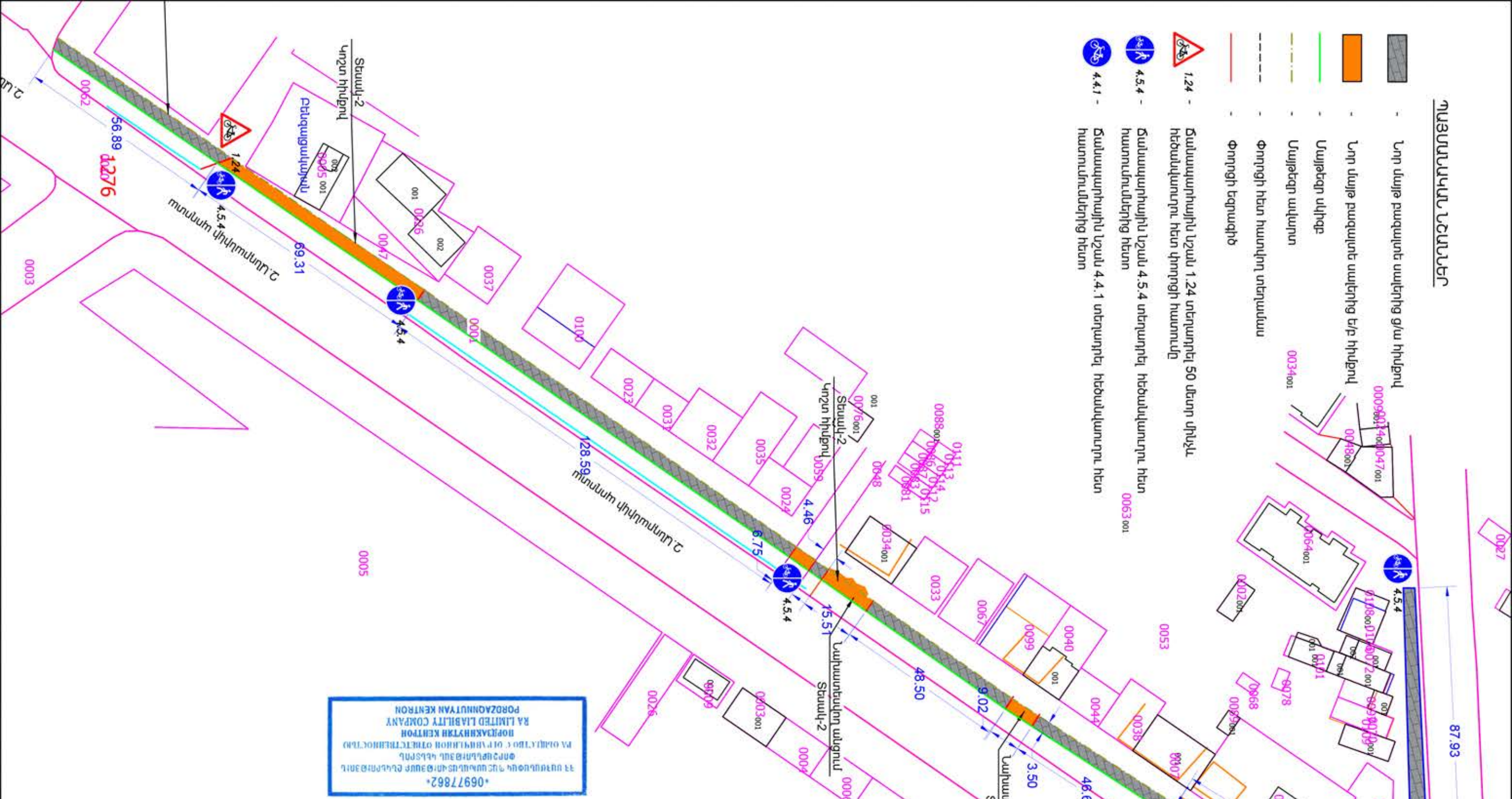

ՀԱՅԱՍՏԱՆԻ ՀԱՆՐԱՊԵՏՈՒԹՅԱՆ ԵՐԵՎԱՆԻ ՔԱՂԱՔԱՊԵՏԱՐԱՆ
ՊԱՅՄԱՆԱԳՐԻ ՊԵՏԱԿԱՆ ԳՈՐԾԱԿԱԼՈՒԹՅՈՒՆ ԻՐԱԿԱՆԱՑՆՈՂ ՀԱՍԱՐԱԿԱԿԱՆ ԿԱԶՄԱԿԵՐՊՈՒԹՅՈՒՆ
ՊՈՐԶԱԿԱՆՈՒԹՅԱՆ ԿԵՆՏՐՈՆ
RA LIMITED LIABILITY COMPANY
PORDZAKANUTYAN KENTRON
06977862

						4-010226-ՃԾ
						Ք. Հրազդան քաղաքի Հ.Անդանիկի պողոտայի մայթերի կառուցում
			ՍՏՈՐԱԳՐ		ԱՄՍ	
ՆԳՃ	Ավետիսյան				02.26	ԳԼԽԱՎՈՐ ՀԱՏԱԿԱԳԻԾ
ՆԳԿ	Ալեքսանյան				02.26	
Նախագծեց	Աղասյան				02.26	Հ.Անդանիկի պողոտա Տեղամաս-5 Բարերկարգման հատակագիծ
Նախագծեց	Մկրտչյան				02.26	

ՓՈՒԼ	ԹԵՐԹ	ԹԵՐԹԵՐ
ԱՆ	16	26

ԲԻՄ ԻՆԺԵՆԵՐԻՆԳ ՍՊԸ

BIM Engineering
Building Infrastructure Management

ՊԱՅՄԱՆԱԿԱՆ ՆՇԱՆՆԵՐ

- Նոր մայթ բազալտե սալերից ց/ա հիմքով
- Նոր մայթ բազալտե սալերից ե/բ հիմքով
- Մայթեզր սկիզբ
- Մայթեզր ավարտ
- Փողոցի հետ հատվող տեղամաս
- Փողոցի եզրագիծ

Ծանոթյուն
Քանդման աշխատանքներ ինժեներական ցանցերի համար նախատեսված չէ, դրանք թողնվում են գրունտում: Էլեկտրասնուցման սյուները, մալուխները և գազամատակարարման խողովակները ապամոնտաժվում են մատակարար կազմակերպությունների կողմից: Ասֆալտբետոնե ծածկույթը քանդվում է հիմնատակի հետ միասին: Ասֆալտբետոնե խառնուրդը տեղափոխվում է հատուկ պահպանվող տարածք նախատեսված վնասակար թափոնների համար: Թափոնավայրում բերված թափոնների հետ աշխատանքները կիրականացնի պատվիրատուին իր միջոցներով:

		ՍՏՈՐԱԳՐ		ԱՄՍ
ՆԳԾ	Ավետիսյան			02.26
ՆԳԿ	Ալեքսանյան			02.26
Նախագծեց	Աղասյան			02.26
Նախագծեց	Մկրտչյան			02.26

4-010226-ՃՇ

Ք. Հրազդան քաղաքի Զ.Անդրանիկի պողոտայի մայթերի կառուցում

ԳԼԽԱՎՈՐ ՀԱՏԱԿԱԳԻԾ

ՓՈՒԼ	ԹԵՐԹ	ԹԵՐԹԵՐ
ԱՆ	17	26

Զ.Անդրանիկի պողոտա
Տեղամաս-6
Բարեկարգման հատակագիծ

ԲԻՄ ԻՆԺԵՆԵՐԻՆԳ ՍՊԸ
BIM Engineering

«ՀԵՂԻՆԱ»
ՓԱՍՏԱԳՐԱՅԻՆ ԿԱԶՄԱԿԵՐՊՈՒԹՅՈՒՆ
ՊԵՏԱԿԱՆ ԳՐԱՆՑՈՒՄ
ԳՈՒՅՔԱԳՐԱՆՔԱՅԻՆ ՏԵՂԵԿԱՏՎՈՒԹՅՈՒՆՆԵՐԻ ՊԵՏԱԿԱՆ ԳՐԱՆՑՈՒՄ
ԵՎ ԱՆՇԱՐԺԱՅՔԻ ՀԱՍՑԵՆԵՐԻ ԳՐԱՆՑՈՒՄ
ՀԱՅԱՍՏԱՆԻ ՀԱՆՐԱՊԵՏՈՒԹՅԱՆ

					4-010226-ԵՇ
					Ք. Գեղարքունիք մեկնաբերման աշխատանքներ
		ՍԵՓԻՆ ԿԱՌ	ԱԱՀՏ		
ԱՂԵ	Ա.Թոքմաջյան			02.26	ԳԵՂԱՐՔՈՒՆԻՔ ՄԱՐԶԻ ԳԵՂԱՐՔՈՒՆԻՔ
ՀԻՍ	Ա.Թոքմաջյան			02.26	ԱՌ 18 26
ԽՍԱՍՊԵՏ	Գ.Բաղդասարյան			02.26	
ԽՍԱՍՊԵՏ	Գ.Բաղդասարյան			02.26	
					ԵՂԵՌԱՆԱՅԻՆ ՀԱՄԱԿԱՐԳԵՐ
					ՀԱՅԱՍՏԱՆԻ ՀԱՆՐԱՊԵՏՈՒԹՅՈՒՆ
					ԵՂԵՌԱՆԱՅԻՆ ՀԱՄԱԿԱՐԳԵՐԻ ԱՊԻ
					BIM Engineering

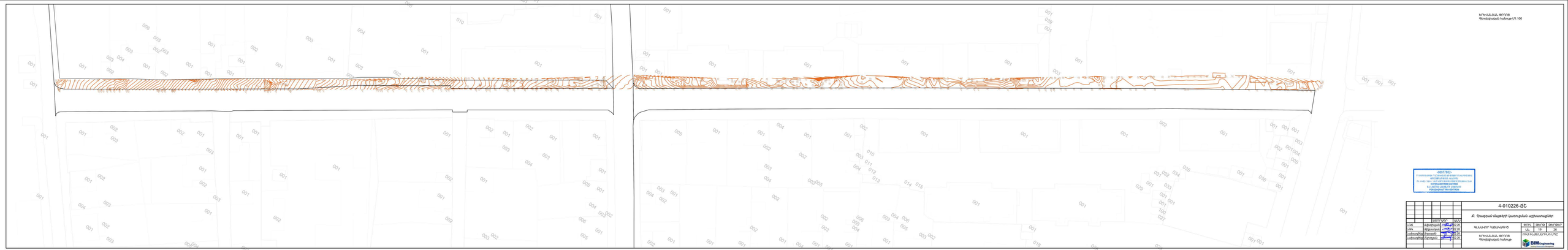

ԵՐԵՎԱՆԻ ՔԱՂԱՔԱՊԵՏԱՐԱՆ
Գծագրվածքների հանուն 1/1 100

ՍԵՓԱԿԱՆՈՒԹՅՈՒՆ
ՊԵՏԱԿԱՆ ԿԱՌԱՎԱՐՄԱՆ ՄԱՍՆԱԿՑՈՒԹՅՈՒՆ
«ԵՐԵՎԱՆԻ ՔԱՂԱՔԱՅԻՆ ԱՎՏՈԿԱՌՈՒՅՑ»
ՓԱԿ ԲԱԺՆԵՏԻՐՈՋ ԿԱԶՄԱԿԵՐՊՈՒՄ ԳՈՒՅՔԱՅԻՆ ԻՐԱՎՈՒՆՔՆԵՐԻ ՊԱՀՊԱՆՈՒԹՅԱՆ ԵՎ ԳՐԱՆՑՄԱՆ ԳՐԱՍԵՆՅԱԿ
RA LAVITEK LLAMBATY COMPANY
ԳԾԱԳՐԱԳՐՈՒԹՅԱՆ ՄԵՐԻՆԴ

							4-010226-ԵՇ	
							Հ. Գեղարքունի մայրուղի նստատրանսի ավտոտատանցներ	
		ՍՊԻՏԱԿ	ԱԼԵՔՍԱՆ					
ԱՂԵ	Ա.Ալեքսանյան			22.25	ԳԵՂԱՐՔՈՒՆԻՔ ՊԱՏԱՍԽԱՆՈՒՄ	ՄԱՍՇՏ	ՇԻՆԱՐԱՐ	ՇԻՆԱՐԱՐ
ՀԻՍ	Ս.Գրիգորյան			22.25		1:500	19	26
Ամենաբերեզ	Գ.Բրուտյան			22.25				
Ամենաբերեզ	Ա.Ղազարյան			22.25	ԵՐԵՎԱՆԻ ԱՎՏՈԿԱՌՈՒՅՑ	ՇԻՆԱՐԱՐԱԿԱՆ ԿՊՈՒՄ		
					Գծագրվածքների հանուն			

BIM Engineering
Architecture Design

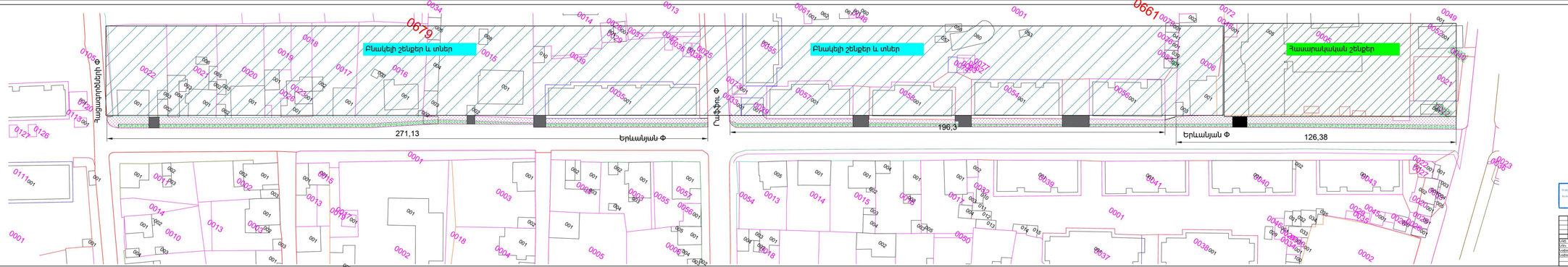

ՊԼԱՆԱՅԻՆ ՆՇԱՆՆԵՐԻ

- Բնակելի հնգհարկյան
- Քանդվող կոշտ ծանրոցներ
- Ամբարտիտ ծանրոցներ (ցանկապատ)
- Կանաչ գոտի
- Անվտանգության ծանրոցներ

«ԵՐԵՎԱՆԱՅԻՆ ՀԱՍԱՐԱԿԱՆ ԾԱՌԱՅՈՒԹՅՈՒՆ» ՊԵՏԱԿԱՆ ՈՉ ԱՌԵՎՏՐԱՅԻՆ ԿԱԶՄԱԿԵՐՊՈՒԹՅՈՒՆ
ՀԱՅԱՍՏԱՆԻ ԱԶԳԱՅԻՆ ԱՐԽԻՎԱՅԻՆ ԾԱՌԱՅՈՒԹՅՈՒՆ
ԿՈՊԻԱՅԻ ՀԱՄԱՐ ՊԱՏԱՍԽԱՆԱՏՎՈՒ է

						4-010226-ՏՀ	
						Ք. Ֆրացան մայրի լեռնային աշխատանքներ	
		ԱՆՈՒՆ, ԱԳԳ					
Հմտ.	Ամիրխանյան		02.25	ՍՏԱԴԻԱ	ՍԼԱՅԴ	ԹԻՎԸ	
Գլխ.	Ամիրխանյան		02.25	Մ	1:500		
Ստուգող	Ամիրխանյան		02.25	ԳԼԽԱՎՈՐ ՊԼԱՆԱՎՈՐՈՂ			
Ստուգող	Գրիգորյան		02.25	ՀԿ	Լ	26	
				ՀԿ ՊԼԱՆԱՎՈՐՄԱՆ ԿԵՆՏՐՈՆ			
Ստուգող	Գրիգորյան		02.25	ԵՐԵՎԱՆԱՅԻՆ ՊՈՂՈՏ			
				Ծանոթագրություններ			
						BIM Engineering	

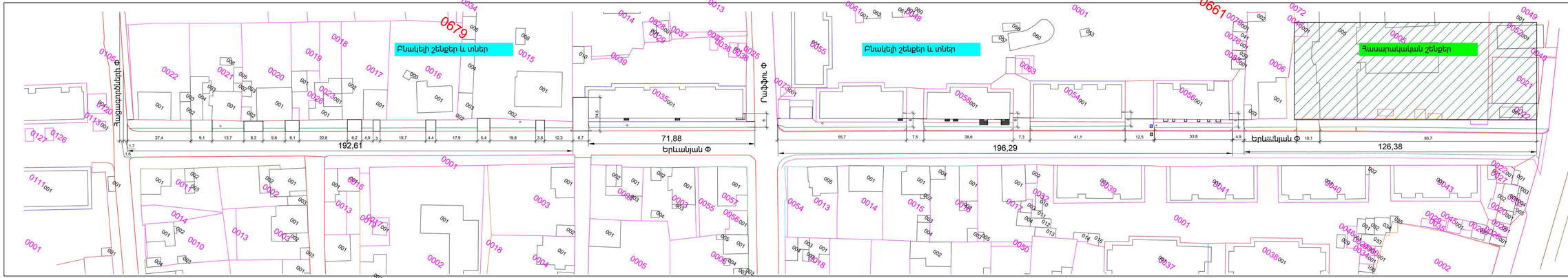

«ԳԵՈՏԵՍ»
ՓԲ ԿՈՐՊՈՐԱՑԻԱ, ՀԱՅԱՍՏԱՆԻ ՀԱՆՐԱՊԵՏՈՒԹՅՈՒՆ
ՀԱՍԱՐԱԿԱԿԱՆ ԿԱԴԱՍՏՐԱՅԻՆ ԿԱԶՄԱԿԵՐՊՈՒԹՅՈՒՆ
ԵՐԵՎԱՆԻ ՔԱՂԱՔԱՅԻՆ ԿԱԴԱՍՏՐԱՅԻՆ ԲԱԺԻՆ
ՀԱՍԱՐԱԿԱԿԱՆ ԿԱԴԱՍՏՐԱՅԻՆ ՀԱՄԱԿԱՐԳԻՉ ԾԱՌԱՅՈՒԹՅՈՒՆ

					4-010226-ՏՇ
					Ք. Գյումրի մայրերի կատարման աշխատանքներ
			ՍԵՓԱԿԱՆ	ԱՌԱՆՑՔ	
Հ.ՏՇ.	Ամիրխանյան			12.26	ԳԼԽԱՎՈՐ ՊԱՏԱՍԽԱՆԱՏՈՒ
Հ.Ինժ.	Ամիրխանյան			12.26	
Ստանդարտ	Գրիգորյան			12.26	
Ստանդարտ	Գրիգորյան			12.26	ԵՐԵՎԱՆՅԱՆ ՓՈՂՈՑ
					Կառուցապատ չունեցող տարածություն

ԱՌԱՆՑՔԱՅԻՆ ԾԱԽՍ		
ՄՇՏ.	ԹԻՄՊ	ՍԿԱՆԱՎՈՐ
23	26	

BIM Engineering

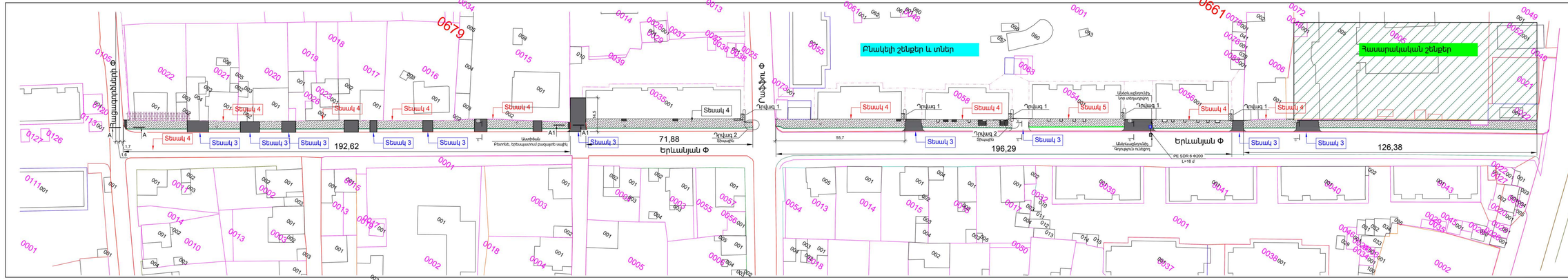

ՊԱՅՄԱՆԱԳԻՐ ՆՇԱՆՆԵՐ

- Նոր մայթ բաղադրամասերի տպագրից դիս հիմնով
- Նոր ասֆալտբետոնե ծածկույթ
- ելքագծեր ԵՊ 100.60.20մմ/ ԳՈՍՏ 6665-91
- ելքագծեր բաղադրամասերի ԵՐ 100.30.15 ԳՈՍ 405-2019
- Փոփոխվող ելքագծեր

«ՍՈՍՏՐԱ»
ՍԱՀՄԱՆԱՓԱԿՎԱԾ ԱՊԱՀՈՎԱԳՐԱԿԱՆ ԿԱԶՄԱԿԵՐՊՈՒԹՅՈՒՆ
ՊՐՈՖԵՍԻՈՆԱԼ ԱՇԽԱՏԱՆՔՆԵՐԻ ԿԱՏԱՐՄԱՆ ԵՎ ԱՌԱՋԱՐԿՄԱՆ ԾԱՌԱՅՈՒԹՅՈՒՆ
ՀԱՅԱՍՏԱՆԻ ՀԱՆՐԱՊԵՏՈՒԹՅՈՒՆ
ՀԱՅԱՍՏԱՆԻ ՀԱՆՐԱՊԵՏՈՒԹՅԱՆ ԱՇԽԱՏԱՆՔԱՅԻՆ ԱՆՎՏԱՆԳՈՒԹՅԱՆ ԵՎ ԱՌՈՂՋԱՊԱՀՈՒԹՅԱՆ ՊԵՏԱԿԱՆ ԾԱՌԱՅՈՒԹՅՈՒՆ

						4-010226-ՏՇ
				ՍԵՓԻՆ ԿԱՌ	ԱԱՀ	Ք. Գրիգորյան մայթերի վերականգնման աշխատանքներ
ՀՍՊ	Գլխավոր մասնագետ				02.26	
ՀԿՄ	Գլխավոր մասնագետ			ԳԼԽԱՎՈՐ ՆԱԽԱՀԱՇՎԻՐ	ԱՐՏԱԴՐՈՒԹՅՈՒՆ	ՀԱՏՈՐ
					02.26	22
Ամենասիրելի	Գլխավոր մասնագետ				02.26	26
Ամենասիրելի	Գլխավոր մասնագետ			ԵՐԵՎԱՆԻ ՔԱՂԱՔԱՅԻՆ ԿԱՌԱՎԱՐՄԱՆ ԿԱՊԻՏԱԼԱՅԻՆ ՇԻՆԱՐԱՐԱԿԱՆ ԿԱԶՄԱԿԵՐՊՈՒԹՅՈՒՆ		
				Բաղնիքներ	02.26	

BIM Engineering

Կտրվածք A-A

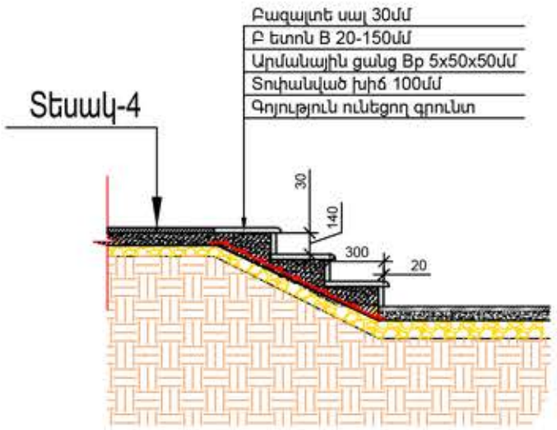

Դրվագ 1

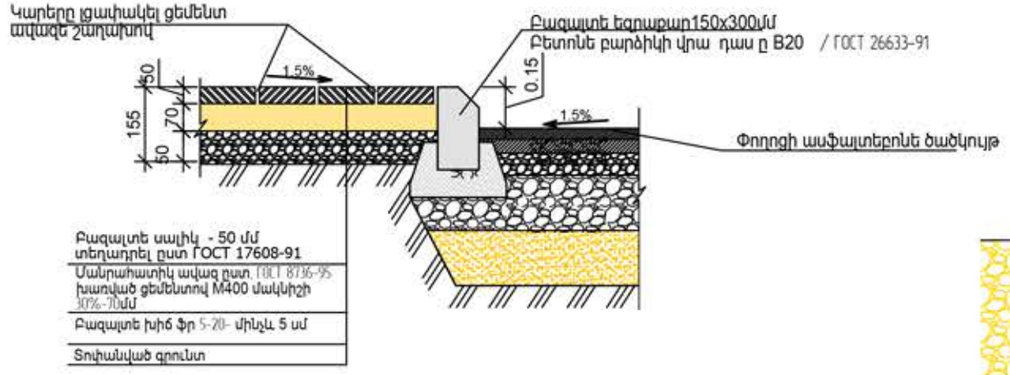

Կտրվածք A1-A1

Բազալտե սալիկ - 50 մմ
Ցեմենտ(30%)-Ավազի հիմնատակ-70ՄՄ
Բազալտե խիճ 5-20ֆր - 50 մմ
Տուփանած հիմնահող

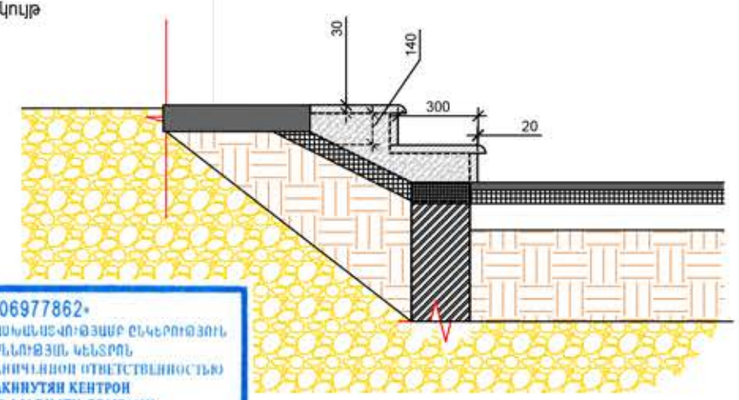

06977862
ՀՀ ՍԵՓԱԿԱՆՈՒԹՅԱՆ ՊԱՀԱՆՋԱՏՎՈՒԹՅԱՄԲ ԸՆԿԵՐՈՒԹՅՈՒՆ
ՓՈՐՁԱԳԻՏՈՒԹՅԱՆ ԿԵՆՏՐՈՆ
РА ОБЩЕСТВО С ОГРАНИЧЕННОЙ ОТВЕТСТВЕННОСТЬЮ
ПОРДЗАКННУТЯН КЕНТРОН
RA LIMITED LIABILITY COMPANY
PORDZAQNNUTYAN KENTRON

Մայթի կոնստրուկտիվ շերտեր տիպային կտրվածք Տեսակ 4

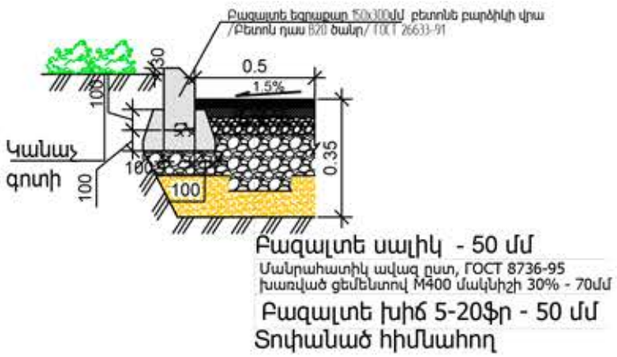

Տեսակ 3
Կտրվածք C-C

Փողոցի ճանապարհային ծածկույթ
Գոյություն ունեցող

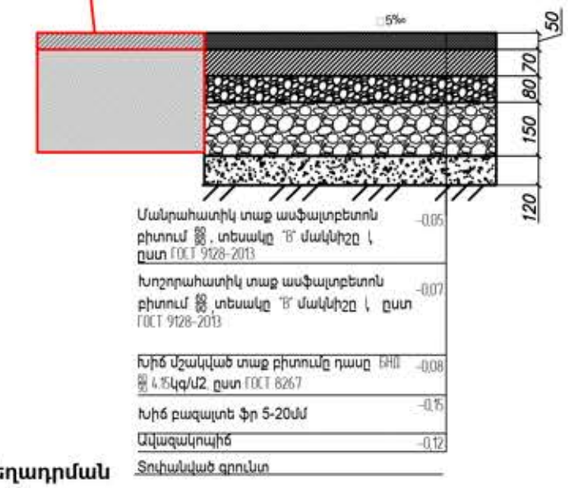

ՍՀԱ տեղաշարժի կազմակերպան տիպային սխեմա

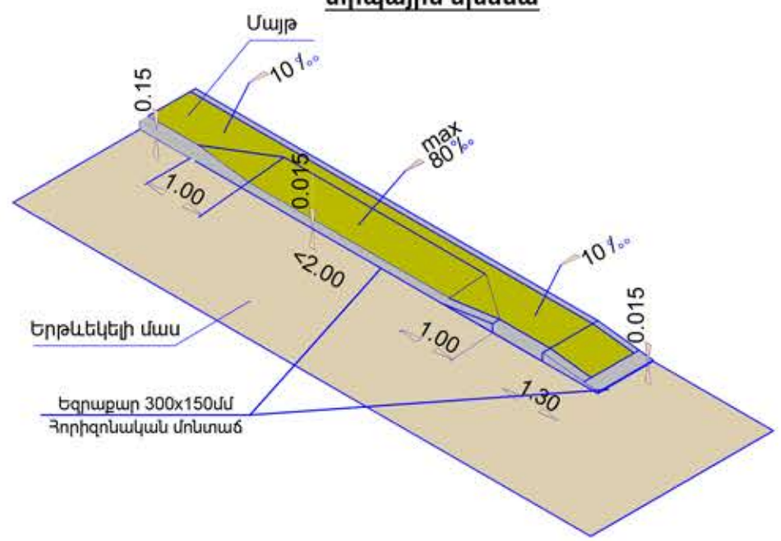

Մայթի կոնստրուկտիվ շերտեր ե/բ եզրաքար տիպային կտրվածք Տեսակ 5

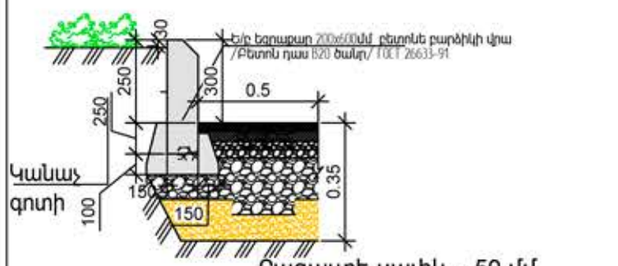

Մետաղական պատյանի տեղադրման տիպային կտրվածք

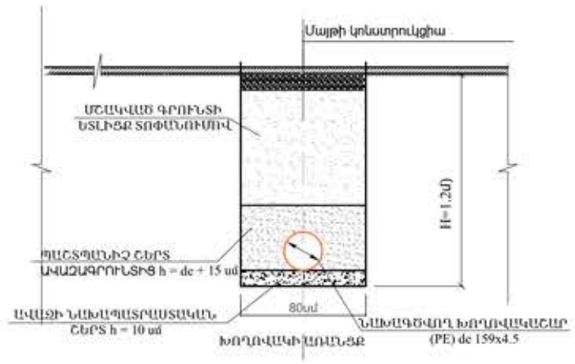

						4-010226-ՃՇ
						Ք. Հրազդան մայթերի կառուցման աշխատաքներ
		ՍՏՈՐԱԳՐ		ԱՄՍ		
ՆԳՃ	Ավետիսյան			02.26	ԳԼԽԱՎՈՐ ՀԱՏԱԿԱԳԻԾ	ՓՈՒԼ ԹԵՐԹ ԹԵՐԹԵՐ
ՆԳԿ	Ալեքսանյան			02.26		ԱՆ 23 26
Նախագծեց	Աղասյան			02.26		
Նախագծեց	Մկրտչյան			02.26	Կտրվածքներ և հանգույցներ -1	ԲԻՄ ԻՆԺԵՆԵՐԻՆԳ ՍՊԸ

BIM Engineering
Building Infrastructure Management

Հեծանվաուղու գծանշման սխեմա

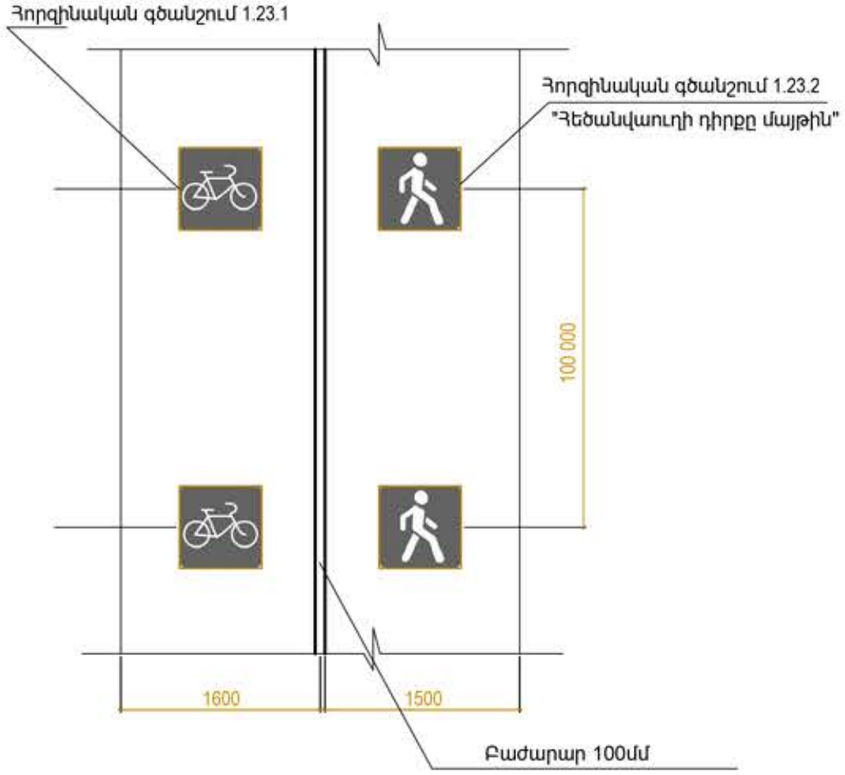

Գծանշման չափերը

Գծանշում ըստ1.23.2 Գծանշում ըստ 1.23.3

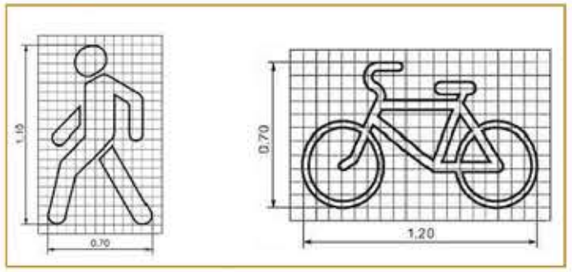

ՏԵՍԱԿ 1

Հեծանվաուղու տիպային կտրվածք
g/ա հիմքով

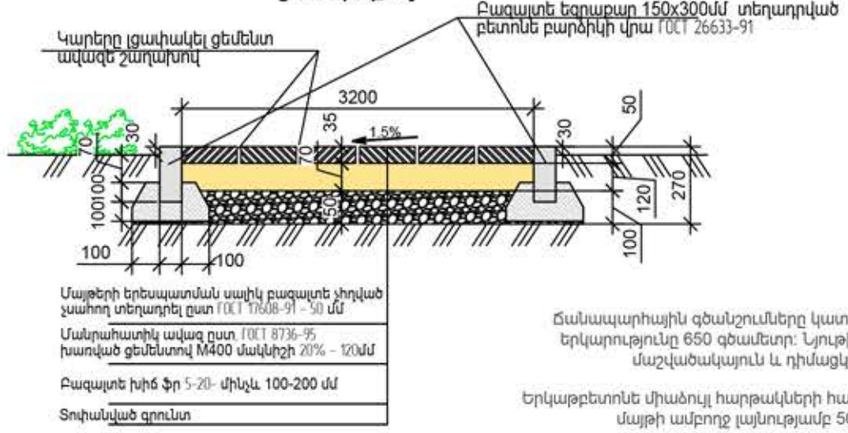

Հեծանվաուղու տիպային տեսքը

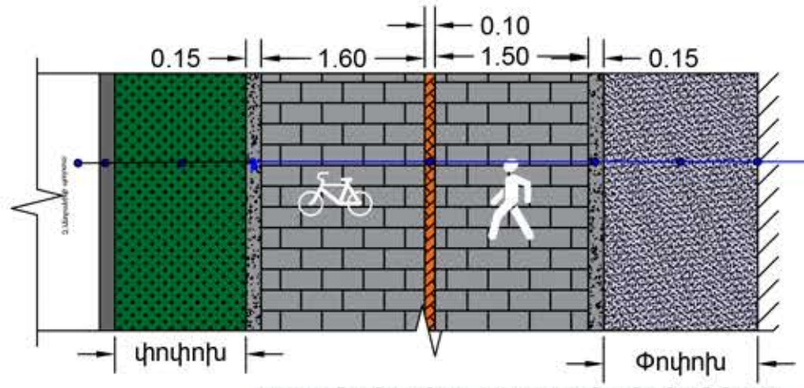

Պողոտայի ա/բ ծածկույթ
Բազալտե եզրաքար 150x300մմ- առկա
Կանաչ գոտի 2.5-6.0մ/ըստ տեղամասի/
Բազալտե եզրաքար 150x300մմ
Բազելտե սալիկ-50մմ/չսահող,չիղկված/
Գրանիտե սալիկ -50 մմ /չսահող,չիղկված/
Բազելտե սալիկ-50մմ/չսահող,չիղկված/
Բազալտե եզրաքար 150x300մմ
Մայթի չմշակվող տեղամաս-չափը փոփոխական
Շինությունների պատ

Տեսակ 4

Մայթով հետիոտնային անցման սխեմա

ՃԱՆԱՊԱՐՀԱՅԻՆ ՆՇԱՆՆԵՐԻ ՏԵՂԱԴՐՄԱՆ ՏԻՊԱՅԻՆ ՀԱՆԳՈՒՅՑԻ ԿՏՐՎԱԾՔ

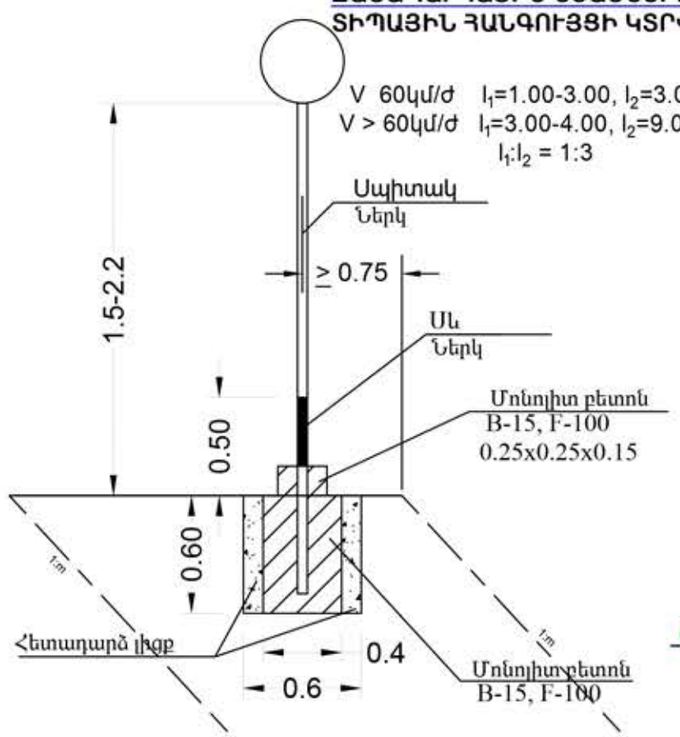

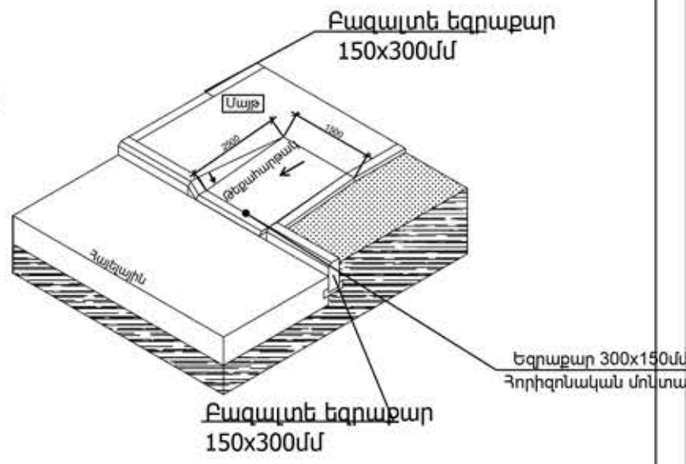

ՏԵՍԱԿ 2

Հեծանվաուղու տիպային կտրվածք
ե/բ հիմքով

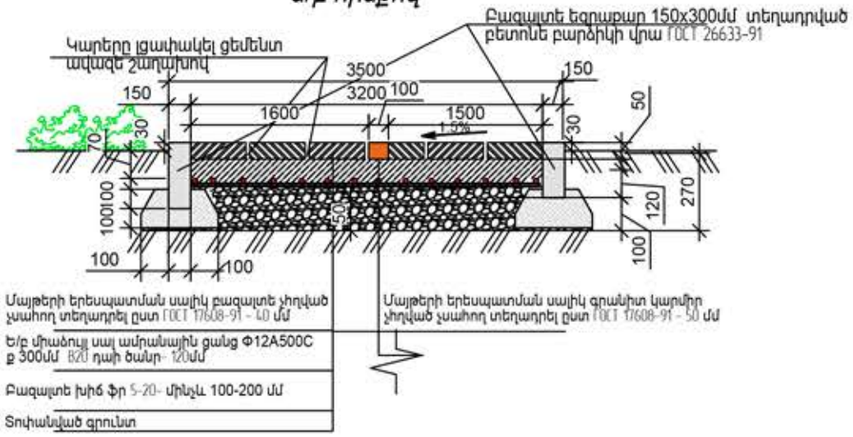

«06977862»
ՀՀ ՍԱՀՄԱՆԱՓԱԿ ՊԱՏԱՍԽԱՆԱՏՎՈՒԹՅԱՄԲ ԸՆԿԵՐՈՒԹՅՈՒՆ
ՓՈՐՁԱՔՆՆՈՒԹՅԱՆ ԿԵՆՏՐՈՆ
РА ОБЩЕСТВО С ОГРАНИЧЕННОЙ ОТВЕТСТВЕННОСТЬЮ
ПОРДЗАКННУТЯН КЕНТРОН
RA LIMITED LIABILITY COMPANY
PORDZAQNNUTYAN KENTRON

Ճանապարհային գծանշումները կատարել պոլիուրեթանային էմալ ներկով՝ ընդհանուր երկարությունը 650 գծամետր: Նյութի ծախսը՝ 0.4 կգ / գծամետր: Ներկը պետք է լինի մաշվածակայուն և դիմացկուն մթնոլորտային ազդեցություններին

Երկաթբետոնե միածույլ հարթակների համար նախատեսել ջերմային կարաններ ըստ մայթի ամբողջ լայնությամբ 50մմ խորությամբ, 6 մետր քայլով

						4-010226-ՃԾ
						Ք. Հրազդան մայթերի կառուցման աշխատաքներ
			ՍՏՈՐԱԳՐ		ԱՄՍ	
ՆԳՃ	Ավետիսյան				02.26	ԳԼԽԱՎՈՐ ՀԱՏԱԿԱԳԻԾ
ՆԳԿ	Ալեքսանյան				02.26	
Նախագծեց	Աղասյան				02.26	Կտրվածքներ և հանգույցներ-2
Նախագծեց	Մկրտչյան				02.26	

ՓՈՒԼ	ԹԵՐԹ	ԹԵՐԹԵՐ
ԱՆ	24	26

ԲԻՄ ԻՆԺԵՆԵՐԻՆԳ ՍՊԸ

BIM Engineering
Building Infrastructure Management

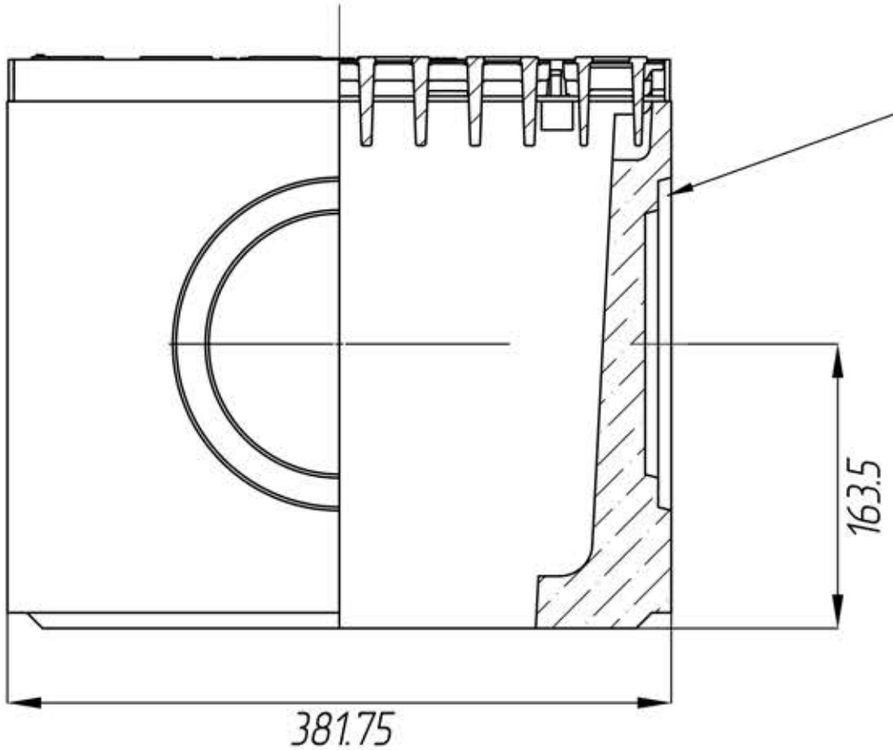

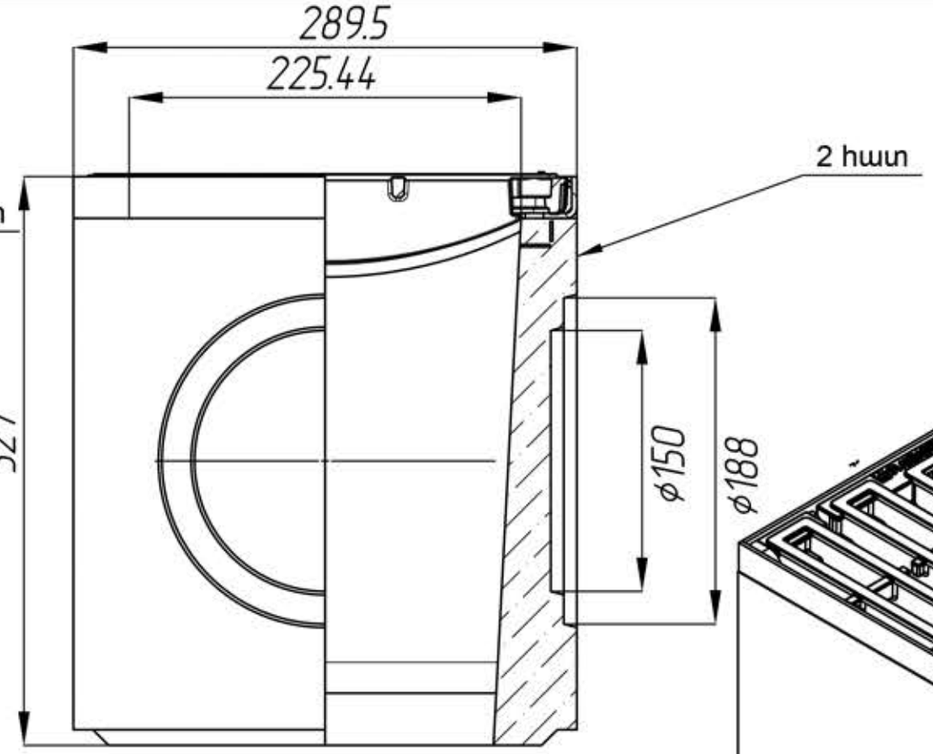

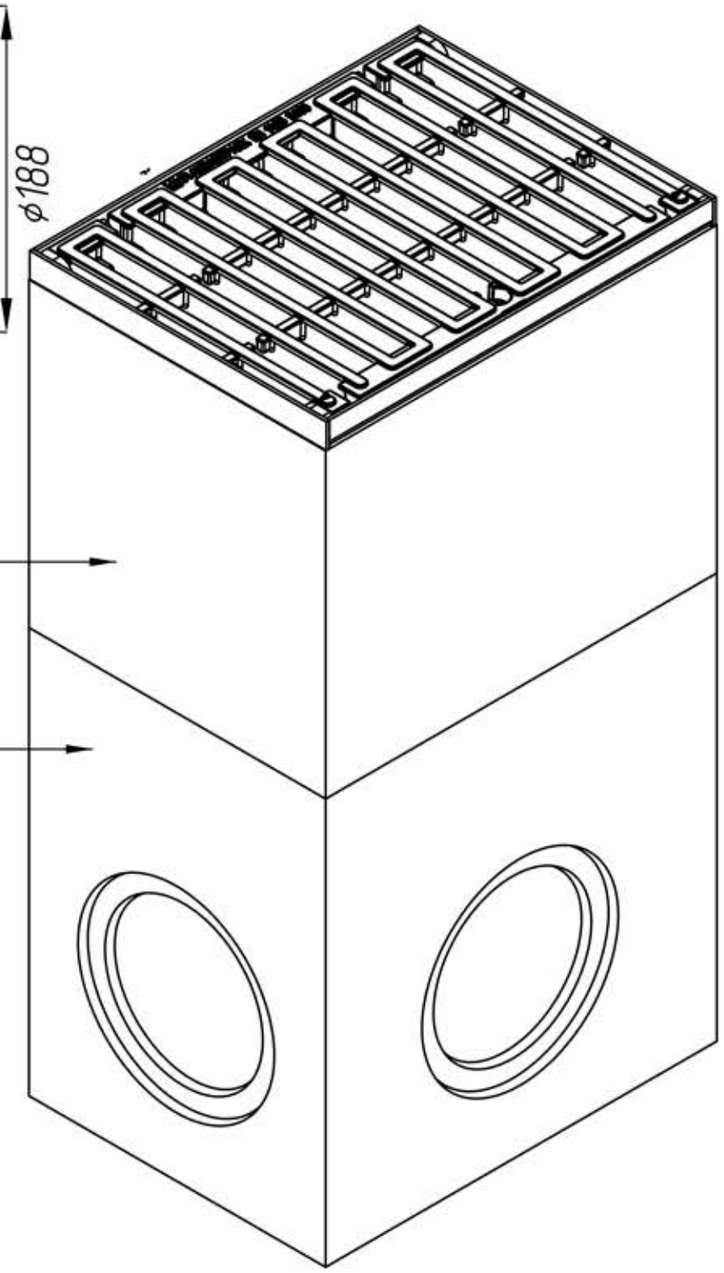

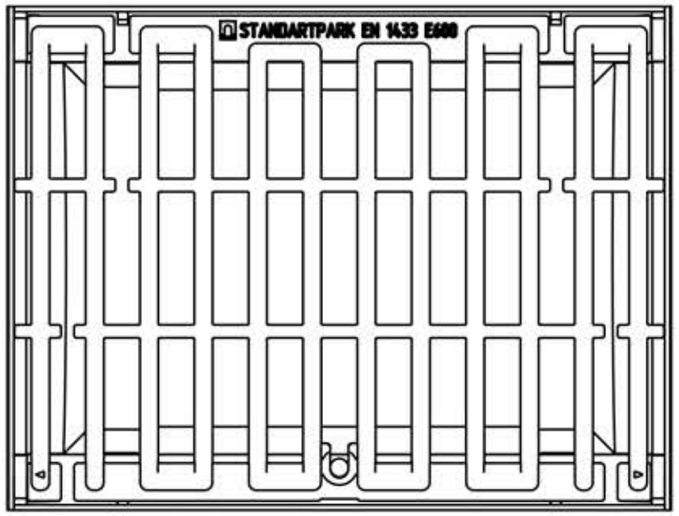

Մակնիշը	Անվանումը	Քանակ
ДК-30.38.44-Б-В	Դիտահորի կափարիչ (ե/բ)	1
КОДК-30.38.44-ОС*	Զամբյուղ ե/բ	1
РВ-30.37.50-ВЧ-Щ5-/ЛВ	Ցանց թուջե	1
	Հեղույս M12x35 ГОСТ 7805-70	4
	Մանեկ M12 DIN 557	4

06977862
ՀՀ ՍԱՀՄԱՆՓՈՓԱԿ ՊԱՏԱՍԽԱՆԱՏՎՈՒԹՅԱՄԲ ԸՆԿԵՐՈՒԹՅՈՒՆ
ՓՈՐՁԱԳԼՆՈՒԹՅԱՆ ԿԵՆՏՐՈՆ
РА ОБЩЕСТВО С ОГРАНИЧЕННОЙ ОТВЕТСТВЕННОСТЬЮ
ПОРДЗАКНУТЯН КЕНТРОН
RA LIMITED LIABILITY COMPANY
PORDZAQNNUTYAN KENTRON

						4-010226-ՃՇ		
						Ք. Հրազդան մայթերի կառուցման աշխատաքներ		
			ՍՏՈՐԱԳՐ	ԱՄՍ				
ՆԳՃ		Ավետիսյան		02.26	ԳԼԽԱՎՈՐ ՀԱՏԱԿԱԳԻԾ	ՓՈՒԼ	ԹԵՐԹ	ԹԵՐԹԵՐ
ՆԳԿ		Ալեքսանյան		02.26		ԱՆ	25	26
Նախագծեց		Աղասյան		02.26	Անձրևաջնդունիչ	ԲԻՄ ԻՆԺԵՆԵՐԻՆԳ ՍՊԸ		
Նախագծեց		Մկրտչյան		02.26		BIM Engineering		

NN	Աշխատանքի անվանումը	Չափ. միավ	Քանակ	Ծանոթություն
	Կառուցում			
1	Գրունտի մշակում էքսկավարորով 2-րդ կարգր կողոլիցք	մ3	315	
2	Գրունտի մշակում ձեռքում 1-ին կարգ	մ3	31.5	
3	Մայթերի գրունտի համարթեցում	մ2	12475	
4	Գրունտի տուփանում թրթռիչով	մ3	1247.5	
5	Խճի նախաշերտ մայթեր համար բազալտե խիճ	մ3	2488	
6	Նոր բազալտե եզրաքարերի տեղադրում բետոնե բարձիկների վրա 150x300մմ	մ	7510	
7	Նոր ե/բ եզրաքարերի տեղադրում բետոնե բարձիկների վրա 200x600մմ	մ	42	
8	Եզրաքարերի համար խճի նախաշերտի իրականցում բազալտե Ֆր 5-20մմ հաստ 50մմ	մ3	117.4	
9	Եզրաքարերի տակ բետոնի իրականացում B 20 դասի ծանր բետոնով	մ3	415.4	0.055մ3/գծմ
10	Նոր բազալտե սալիկների տեղադրում ոչ պակաս 50մմ հաստությամբ չհղկված	մ2	13075	
11	Նոր կարմիր գրանիտե սալիկների տեղադրում ոչ պակաս 50մմ հաստությամբ չհղկված	մ2	302	
12	Մայթի երեսպատում բազալտե սալիկներով 40մմ	մ2	1750	
13	Ե/բ միածույլ սալի կառուցում B20 դասի ծանր բետոնով	մ3	211.6	
14	Ամրանային եռակցված ցանցի տեղադրում կոշտ ամրաններից A500C 12մմ քայլ 300մմ	տն	10.2	
15	Հարթեցնող շերտ բետոնե սալերի/տոմետե/ տակ չոր ց/ա խառնուրդով ցեմենտ 30 %	մ3	90	
16	Հարթեցնող շերտ բետոնե սալերի/տոմետե/ տակ չոր ց/ա խառնուրդով ցեմենտ 20 %	մ3	1345	
17	Նոր աստիճանների կառուցում երկաթբետոնից B 20 դասի ծանր բետոնից	մ3	8.8	
18	Մետաղական ցանց Bp 50x50x5 մմ	տն	0.65	
19	Նոր թեքահարթակի կառուցում B20դասի ծանր բետոնից	մ3	3.3	
20	Աստիճանների երեսպատում բազալտե սալիկներով 30մմ	մ2	48	
21	Թեքահարթակի երեսպատում բազալտե սալիկներով 40մմ	մ2	11.2	
22	Անձրևաընդունիչի մոնտաժ ե/բ հորանով	մ3	1.1	1 հատ
23	Ծալքավոր խողովակի մոնտաժ SN4 200մմ	մ	16	
24	Մետաղական պատյանների տեղադրում 159*4.5 մմ	մ	515	
25	Ավազի նախաշերտ միաջատիկ խողովակների համար	մ3	118	
26	Հենապատերի երսպատատում բազալտե սալերով 30մմ	մ2	33	
27	Բազալտե թասկաների տեղադրում հենապատերի վրա 700մմ	մ	35	
28	Լուսավորության սյուների ուղղում հիքմերում բետոնացմամբ նորերով ըստ պատվիրատուի տրված ծավալների B15 դասի ծանր բետոնով	մ3	24	
29	Լուսավորության սյուների մաքրում կոռոզիայից մետաղական խոզանակներով	մ2	215	
30	Լուսավորության սյուների ներկում երկշերտ հակակոռոզիան ներկով	մ2	215	
31	Լուսավորության սյուների ներկում երկշերտ էմալե ներկով	մ2	215	
32	Լուսատուների փոխարինում նորերով 60W IP66	հատ	60	
33	Նոր ալյումինե բազրիքների տեղադրում	գծմ	16	
34	Դիտահորերի նոր ե/բ կափարիչների տեղադրում ներառյալ թուջե մտոցը 0.2 մ3 B20 դասի	հատ	12	
35	Դիատահորերի լրացում բարձրացում B20 դասի ծանր բետոնով ըստ դիտահորի տրամագծի	մ3	6.6	
	Ասֆալտբետոնե ճանապարհ վերականգնում			
36	Հիմնատակի ավազակոպճային հարթեցնող շերտի կառուցում /ГОСТ 23735-79 -12սմ	մ3	49.2	
37	Բազալտե խճի նախաշերտի կառուցում Ֆր 5-20 150 մմ հաստ	մ3	61.5	
38	Բազալտե խճի շերտի իրականացում մշակված բիտումով 80/90 4.15կգ/մ2 ծախսով	մ3	32.8	
39	Խոշորհատիկ ասֆալտբետոնի իրականացում տեսակը B մակնիշը I h=7սմ	մ2	410	
40	Մանրահատիկ ասֆալտբետոնի իրականացում տեսակը B մակնիշը I h=5սմ	մ2	410	
41	Ճանապարհային նշանների տեղադրում 4.5.4 կանգնակով	հատ	22	
42	Ճանապարհային նշանների տեղադրում 1.24 կանգնակով	հատ	14	
43	Ճանապարհային նշանների տեղադրում 4.5.4 հորիզոնական	հատ	35	
44	Ճանապարհային նշանների տեղադրում 1.24 հորիզոնական	հատ	35	

NN	Աշխատանքի անվանումը	Չափ. միավ	Քանակ	Ծանոթություն
	Քանդման աշխատանքներ			
1	Բազալտե եզրաքարերի քանդում	գծմ	1032	
2	Բետոն եզրաքարերի քանդում	մ3	1.78	
3	Կոշտ ծածկույթի քանդում	մ2	11920	
4	Նախաշերտի բարձում ինքնաթափ միջինը 30սմ	մ3	3780	
5	Ասֆալտբետոնե ծածկույթի կտրում	գծմ	1773	
6	Ասֆալտբետոնե ծածկույթի քանդում բարձումով ա/մ	մ2	670	
7	Մետաղական տարրերի ապամոնտաժում	տ	0.075	
8	Դիատահորերի ե/բ կափարիչների ապամոնտաժում ներառյալ թուջե մտոցները	մ3	10	
9	Հենապատերի մաքրում կարերի բացումով	մ2	12	
10	Շինաղբի բարձում և տեղափոխում 10 կմ	տ	2980	
11	Եզրաքարերի և տոմետի բարձում և տեղափոխում	տ	102	

Դիտահորերի համար որպես ե/բ կափարիչ նախագծով նախատեսված է 1.2x1.2մ չափերով, Հաշվի առնելով որ չափագրման աշխատանքների ժամանակ հնարավոր չէր արձանագրել փա

06977862
ՀՀ ՍԵՂՄՍՆԱՓԱԿ ՊԱՏԱՍԽԱՆԱՏՎՈՒԹՅԱՄԲ ԸՆԿԵՐՈՒԹՅՈՒՆ
ՓՈՐՁԱՔՆՆՈՒԹՅԱՆ ԿԵՆՏՐՈՆ
РА ОБЩЕСТВО С ОГРАНИЧЕННОЙ ОТВЕТСТВЕННОСТЬЮ
ПОРДЗАКННУТЯН КЕНТРОН
RA LIMITED LIABILITY COMPANY
PORDZAQNNUTYAN KENTRON

			ՍՏՈՐԱԳՐ		ԱՄՍ
ՆԳՃ		Ավետիսյան		02.26	
ՆԳԿ		Ալեքսանյան		02.26	
Նախագծեց		Աղասյան		02.26	
Նախագծեց		Մկրտչյան		02.26	

4-010226-ՃԾ

Ք. Հրազդան մայթերի կառուցման աշխատաքներ

ԳԼԽԱՎՈՐ ՀԱՏԱԿԱԳԻԾ

ՓՈՒԼ	ԹԵՐԹ	ԹԵՐԹԵՐ
ԱՆ	26	26

ԾԱՎԱԼԱԹԵՐԹ

ԲԻՄ ԻՆԺԵՆԵՐԻՆԳ ՍՊԸ

BIM Engineering
Building Infrastructure Management

ԱՇԽԱՏԱՆՔԱՅԻՆ ԳԾԱԳՐԵՐԻ ԱՄՓՈՓԱԳԻՐ

ԱՇԽԱՏԱՆՔԱՅԻՆ ԳԾԱԳՐԵՐԻ ԱՄՓՈՓԱԳԻՐ		
ԹԵՐԹ	ԹԵՐԹԵՐ	ԹԵՐԹԻ ԱՆՎԱՆՈՒՄԸ
01	64	Նախագծի կազմը, Ընդհանուր դրույթներ, Վկայակառչվող փաստաթղթեր
02	64	Ճ-1, Ճ-2, Ճ-3 հատվածներում մայթերի կառուցման իրավիճակի հատակագիծ
03	64	Ճ-1 հատվածի մայթի գլխավոր հատակագիծ ՊԿ0+00-ՊԿ3+80
04	64	Ճ-1 հատվածի մայթի գլխավոր հատակագիծ ՊԿ3+80-ՊԿ7+70
05	64	Ճ-1 հատվածի մայթի գլխավոր հատակագիծ ՊԿ7+70-ՊԿ11+13
06	64	Ճ-2 հատվածի երկայնական կտրվածք ՊԿ0+00-ՊԿ3+80
07	64	Ճ-2 հատվածի երկայնական կտրվածք ՊԿ3+80-ՊԿ7+60
08	64	Ճ-2 հատվածի երկայնական կտրվածք Պ7+60-ՊԿ11+40
09	64	Ճ-2 հատվածի երկայնական կտրվածք Պ11+40-ՊԿ15+40
10	64	Ճ-2 հատվածի երկայնական կտրվածք Պ15+40-ՊԿ119+20
11	64	Ճ-2 հատվածի երկայնական կտրվածք Պ19+40-ՊԿ22+37
12	64	Ճ-1 հատվածի երկայնական կտրվածք ՊԿ0+00-ՊԿ3+40
13	64	Ճ-1 հատվածի երկայնական կտրվածք ՊԿ3+40-ՊԿ6+90
14	64	Ճ-1 հատվածի երկայնական կտրվածք ՊԿ6+90-ՊԿ10+80
15	64	Ճ-1 հատվածի երկայնական կտրվածք ՊԿ6+90-ՊԿ11+13
16	64	Ճ-2 հատվածի երկայնական կտրվածք ՊԿ0+00-ՊԿ3+40
17	64	Ճ-2 հատվածի երկայնական կտրվածք ՊԿ3+40-ՊԿ6+40
18	64	Ճ-2 հատվածի երկայնական կտրվածք ՊԿ6+40-ՊԿ10+00
19	64	Ճ-2 հատվածի երկայնական կտրվածք ՊԿ10+00-ՊԿ13+90
20	64	Ճ-2 հատվածի երկայնական կտրվածք ՊԿ13+90-ՊԿ17+80
21	64	Ճ-2 հատվածի երկայնական կտրվածք ՊԿ17+80-ՊԿ21+60
22	64	Ճ-2 հատվածի երկայնական կտրվածք ՊԿ21+60-ՊԿ22+37
23	64	Ճ-1 հատվածի լայնական կտրվածք 1
24	64	Ճ-1 հատվածի լայնական կտրվածք 2
25	64	Ճ-1 հատվածի լայնական կտրվածք 3
26	64	Ճ-1 հատվածի լայնական կտրվածք 4
27	64	Ճ-1 հատվածի լայնական կտրվածք 5
28	64	Ճ-1 հատվածի լայնական կտրվածք 6
29	64	Ճ-1 հատվածի լայնական կտրվածք 7
30	64	Ճ-1 հատվածի լայնական կտրվածք 8
31	64	Ճ-1 հատվածի լայնական կտրվածք 9
32	64	Ճ-1 հատվածի լայնական կտրվածք 10
33	64	Ճ-1 հատվածի լայնական կտրվածք 11
34	64	Ճ-1 հատվածի լայնական կտրվածք 12
35	64	Ճ-1 հատվածի լայնական կտրվածք 13
36	64	Ճ-1 հատվածի լայնական կտրվածք 14
37	64	Ճ-2 հատվածի լայնական կտրվածք 1
38	64	Ճ-2 հատվածի լայնական կտրվածք 2
39	64	Ճ-2 հատվածի լայնական կտրվածք 3
40	64	Ճ-2 հատվածի լայնական կտրվածք 4
41	64	Ճ-2 հատվածի լայնական կտրվածք 5
42	64	Ճ-2 հատվածի լայնական կտրվածք 6
43	64	Ճ-2 հատվածի լայնական կտրվածք 7
44	64	Ճ-2 հատվածի լայնական կտրվածք 8
45	64	Ճ-2 հատվածի լայնական կտրվածք 9
46	64	Ճ-2 հատվածի լայնական կտրվածք 10
47	64	Ճ-2 հատվածի լայնական կտրվածք 11
48	64	Ճ-2 հատվածի լայնական կտրվածք 12
49	64	Ճ-2 հատվածի լայնական կտրվածք 13
50	64	Ճ-2 հատվածի լայնական կտրվածք 14
51	64	Ճ-2 հատվածի լայնական կտրվածք 15
52	64	Ճ-2 հատվածի լայնական կտրվածք 16
53	64	Ճ-2 հատվածի լայնական կտրվածք 17
54	64	Ճ-2 հատվածի լայնական կտրվածք 18
55	64	Ճ-2 հատվածի լայնական կտրվածք 19
56	64	Ճ-2 հատվածի լայնական կտրվածք 20
57	64	Ճ-2 հատվածի լայնական կտրվածք 21
58	64	Ճ-2 հատվածի լայնական կտրվածք 22
59	64	Ճ-2 հատվածի լայնական կտրվածք 23
60	64	Ճ-2 հատվածի լայնական կտրվածք 24
61	64	Ճ-2 հատվածի լայնական կտրվածք 25
62	64	Ճ-2 հատվածի լայնական կտրվածք 26
63	64	Ճ-2 հատվածի լայնական կտրվածք 27
64	64	Ճ-2 հատվածի լայնական կտրվածք 28

06977862
ՀՀ ՍԱՀՄԱՆԱՓԱԿ ՊԱՏԱՍԽԱՆԱՏՎՈՒԹՅԱՄԲ ԸՆԿԵՐՈՒԹՅՈՒՆ
ՓՈՐՁԱՔՆՆՈՒԹՅԱՆ ԿԵՆՏՐՈՆ
РА ОБЩЕСТВО С ОГРАНИЧЕННОЙ ОТВЕТСТВЕННОСТЬЮ
ПОРДЗАКННУТЯН КЕНТРОН
RA LIMITED LIABILITY COMPANY
PORDZAQNNUTYAN KENTRON

ԸՆԴՀԱՆՈՒՐ ՏՎՅԱԼՆԵՐ

Նախագծի շրջանակներում սույն նախագծային փաստաթղթերը մշակվել են համաձայն տեխնիկական բնութագրի, ճարտարապետահատակագծային առաջադրանքի, նախագծի իրականացման փուլում կատարված չափագրումների, ուսումնասիրությունների, Պատվիրատուի հետ կայացված քննարկումների արդյունքում ընդունված որոշումների, ելակետային տվյալների, հաշվարկների, ինժեներաերկրաբանական հետազոտությունների արդյունքները և այլն:
Նախագածի ամբողջական փաթեթը կազմված է 4 բաժիններից, որոնք հանդիսանում են անբաժանելի մասեր և շինարարական աշխատանքների իրականացման ընթացքում պետք է դիտարկվեն համատեղ:

ԲԱԺԻՆ 1 - Բացատրական մաս, Շինարարական աշխատանքների կազմակերպում և Տեխնիկական մասնագրեր

ԲԱԺԻՆ 2 - Աշխատանքային ծավալների ամփոփագիր, Ծավալաթերթ-Նախահաշիվ

ԲԱԺԻՆ 3 - Աշխատանքային գծագրեր

ԲԱԺԻՆ 4 - Նախահաշիվ

Ստորև բերված աղյուսակներում ներկայացված են նաև նախագծում տեղ գտած հապավումները և կիրառված հիմնական նորմերն ու ստանդարտները, որոնք պետք է պահպանվեն նաև Կապալառուի կողմից շինարարական աշխատանքների կազմակերպման ընթացքում:

ՆԱԽԱԳԾՈՒՄ ՕԳՏԱԳՈՐԾՎԱԾ ՀԱՊԱՎՈՒՄՆԵՐ	
Ե/Բ	Երկաթբետոնե կոնստրուկցիա
ГОСТ	ԳՈՍՏ ստանդարտ
UTM	UNIVERSAL TRANSVERSE MERCATOR
Masl	ԲԱՑԱՐՁԱԿ ՆԻՇԸ ԾՈՎԻ ՄԿԱՐԴԱԿԻՑ
ՈՒՍ:	ՈՒՂԵԳԾԻ ՍԿԻԶԲ
ՈՒՎ:	ՈՒՂԵԳԾԻ ՎԵՐՋ
ԱՆԿ:	ՈՒՂԵԳԾԻ ՀՈՐԻԶՈՆԱԿԱՆ ՀԱՐԹՈՒԹՅԱՆ ԹԵՔՄԱՆ ԱՆԿՅՈՒՆՆԵՐ
ԱՆԿ-Ν	ՈՒՂԵԳԾԻ ԹԵՔՄԱՆ ԱՆԿՅԱՆ ՀԵՐԹԱԿԱՆ ՀԱՄԱՐԸ

ՆՇԱՆԱԿՈՒՄ	ՎԿԱՅԱԿՈՉՎՈՂ ՆՈՐՄԱՏԻՎԱՅԻՆ ՓԱՍՏԱԹՂԹԵՐԻ ԱՆՎԱՆՈՒՄԸ
ՀՀՇՆ 52-01-2021	Բետոնե և երկաթբետոնե կոնստրուկցիաներ
ՀՀՇՆ 13-02-2022	Անվտանգության տեխնիկա շինարարությունում
ՀՀՇՆ 13-05-2026	Շինարարական արտադրության կազմակերպում
ՀՀՇՆ 20.04-2020	Երկրաշարժադիմացկուն շինարարություն. Նախագծման նորմեր
ՀՀՇՆ 30-02-2022	Տարածքի բարեկարգում
ՀՀՇՆ 32.01-2022	Ավտոմոբիլային ճանապարհներ

Նախագիծը մշակված է ՀՀ-ում գործող նախագծային նորմերի և ստանդարտների պահանջներին համապատասխան:

Փոփ.	№	Փոփ.	№	ՀՐԱԶԴԱՆ ՔԱՂԱՔԻ Զ. ԱՆԴՐԱՆԻԿ ՊՈՂՈՏԱՅԻ ՄԱՅԹԵՐԻ ԿԱՌՈՒՑՈՒՄ			
Նախ. գլխ. ճարտ.		Վ. Մկրտչյան		Նախագծի կազմը, Ընդհանուր դրույթներ, Վկայակառչվող փաստաթղթեր	Փուլ	Թերթ	Թերթեր
Նախագծեց		Ա. Բուռնուսուզյան			ԱՆ	01	64
Ստուգեց		Մ. Մկրտչյան			BIM Engineering Building Information Modeling		
Գեոդեզիստ		Ի. Շաբոյան					

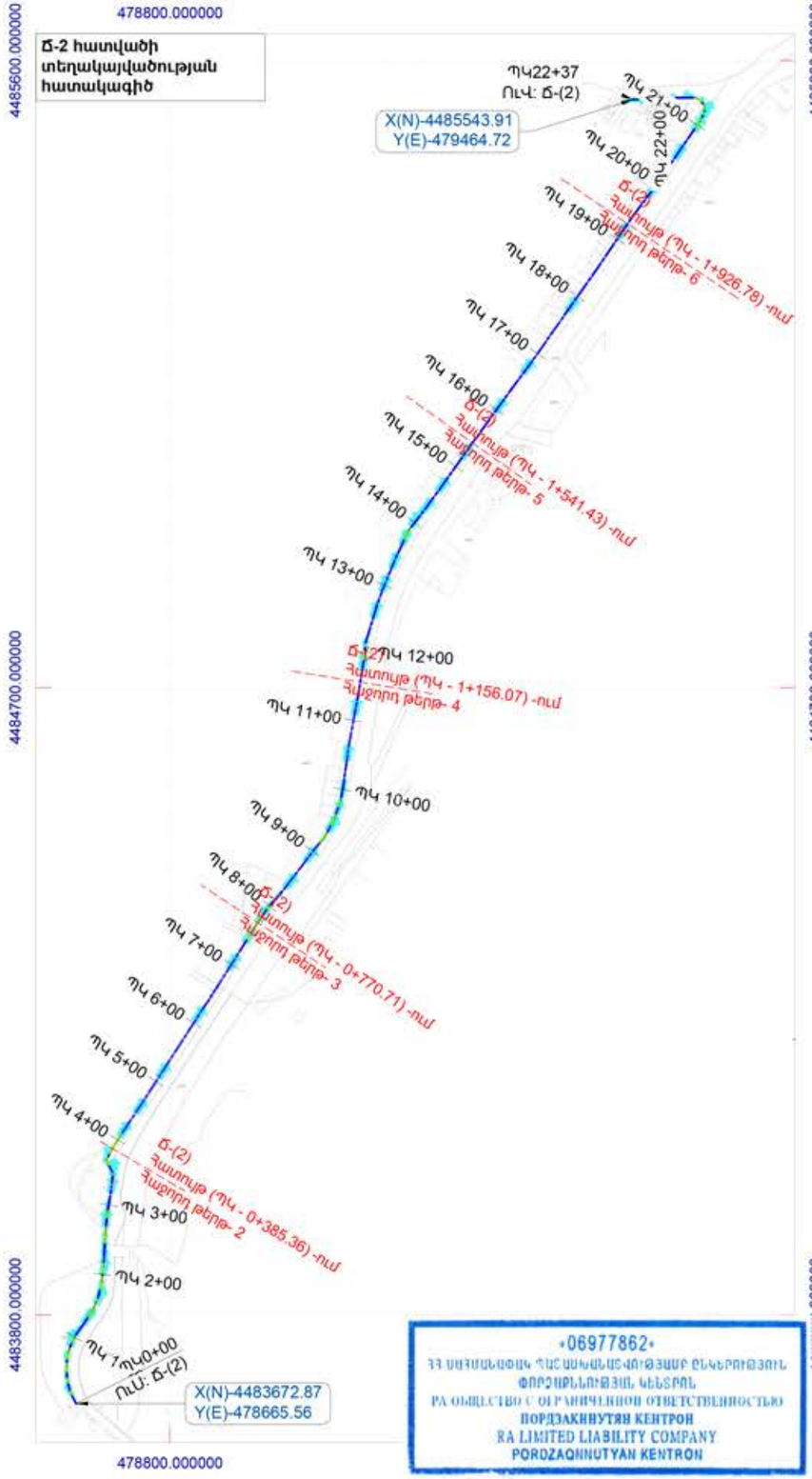



«06977862»
ՀՀ ՍԵՓԱԿԱՆՈՒԹՅԱՆ ՍԱՀՄԱՆԱՓԱԿՎԱԾ ԸՆԿԵՐՈՒԹՅՈՒՆ
ՊՈՐՁԱԳԻՆՈՒԹՅԱՆ ԿԵՆՏՐՈՆ
РА ОБЩЕСТВО С ОГРАНИЧЕННОЙ ОТВЕТСТВЕННОСТЬЮ
ПОРДЗАКНУТЯН КЕНТРОН
RA LIMITED LIABILITY COMPANY
PORDZAQNNUTYAN KENTRON

ՊԱՅՄԱՆԱԿԱՆ ՆՇԱՆՆԵՐ

- Գոյություն ունեցող պահպանվող հատված
- Նախագծային տեղամասի ուղեգիծ
- Նոր նախագծվող հատված
- Գոյություն ունեցող վերգետնյա գազատար խողովակ
- Կադաստրային հատակագիծ և կառույցներ
- ....

ԾԱՆՈԹՈՒԹՅՈՒՆ

1. Կադաստրային քարտեզի մեծ շեղումներով պայմանավորված հեղեղատարի նախագծային տեղամասի տեղակապման հատակագիծը GIS քարտեզում տես վերևում:

ՄԱՍՇՏԱԲ

Meters

30 0 30 60

1:1000

* Հատակագիծը և կոորդինատական համակարգը տեղադրված է WGS84 գեոդեզիական պրոյեկցիայում

Փոփ.	№	Փոփ.	№
Նախ. գլխ. ճարտ.		Վ. Մկրտչյան	
Նախագծեց		Ա. Բուռնուսուզյան	
Ստուգեց		Մ. Մկրտչյան	
Գեոդեզիստ		Ի. Շաբոյան	

ՀՐԱԶԴԱՆ ՔԱՂԱՔԻ Հ. ԱՆԴՐԱՆԻԿ ՊՈՂՈՏԱՅԻ ՄԱՅԹԵՐԻ ԿԱՌՈՒՑՈՒՄ

Ճ-1, Ճ-2, Ճ-3 հատվածներում մայթերի կառուցման իրավիճակի հատակագիծ

Փուլ	Թերթ	Թերթեր
ԱՆ	02	64

BIM Engineering
Building Information Modeling

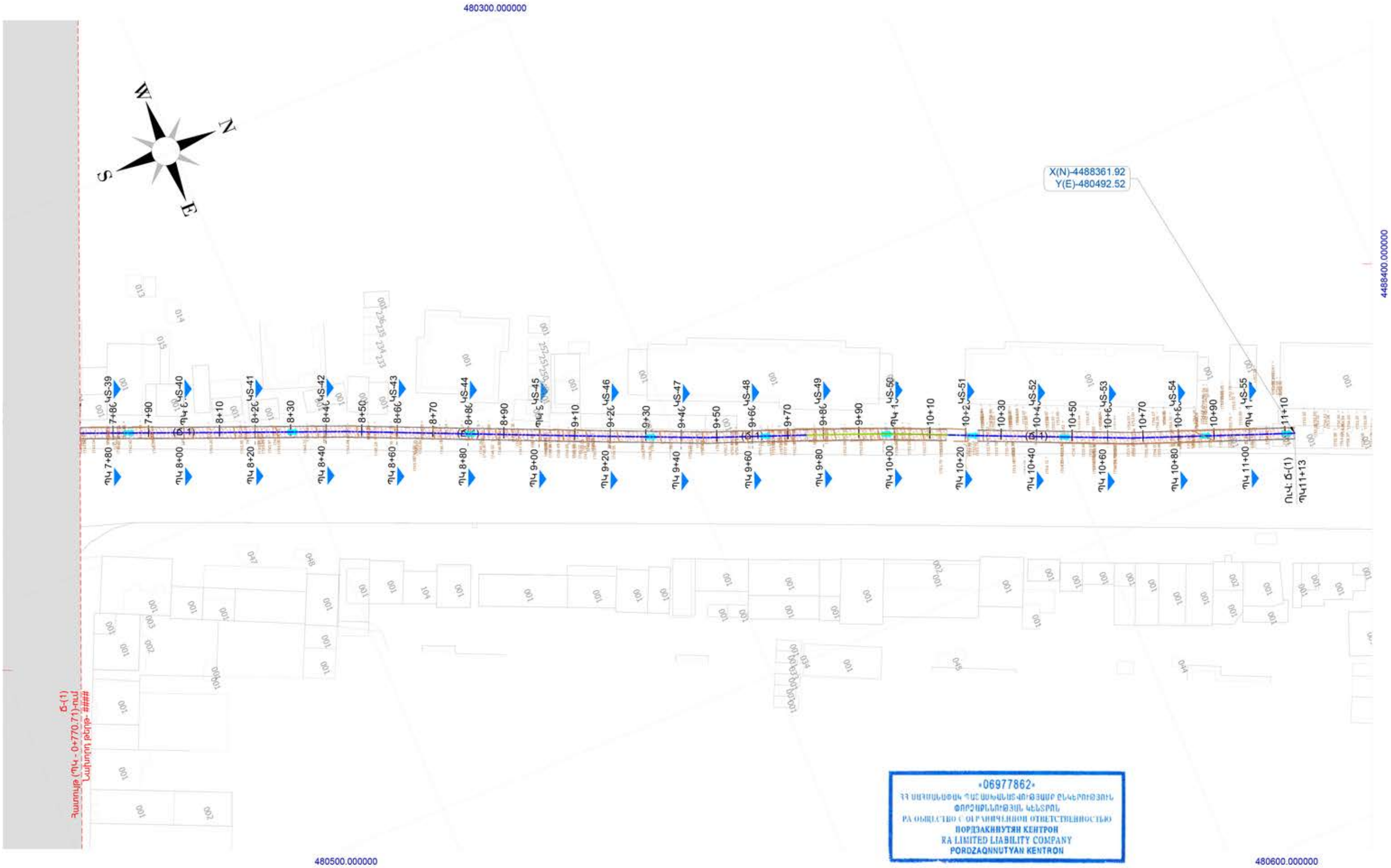

ԾԱՆՈԹՈՒԹՅՈՒՆ

Ուղեգծի երկայնքով կառուցվող մայթերի լայնական և երկայնական կտրվածքները բերված են առանձին թերթերով:

ՊԱՅՄԱՆԱԿԱՆ ՆՇԱՆՆԵՐ

- Նախագծային ուղեգիծ
- Տեղանքի մակերևույթային բացարձակ սև նիշեր
- Կադաստրային հատակագիծ և կառույցներ

ՄԱՍՇՏԱԲ

Meters

30 0 30 60

1:1000

* Հատակագիծը և կոորդինատական համակարգը տեղադրված է WGS84 գեոդեզիական պրոյեկցիայում

Փոփ.	№	Փոփ.	№
Նախ. գլխ. ճարտ.		Վ. Մկրտչյան	
Նախագծեց		Ա. Բուռնուսուզյան	
Ստուգեց		Մ. Մկրտչյան	
Գեոդեզիստ		Ի. Շաբոյան	

ՀՐԱԶԴԱՆ ՔԱՂԱՔԻ Չ. ԱՆԴՐԱՆԻԿ ՊՈՂՈՏՍՅԻ ՄԱՅԹԵՐԻ ԿԱՌՈՒՑՈՒՄ

Ճ-1 հատվածի մայթի գլխավոր հատակագիծ
ՊԿ0+00-ՊԿ3+80

Փուլ	Թերթ	Թերթեր
ԱՆ	03	64

BIM Engineering
Building Information Modeling

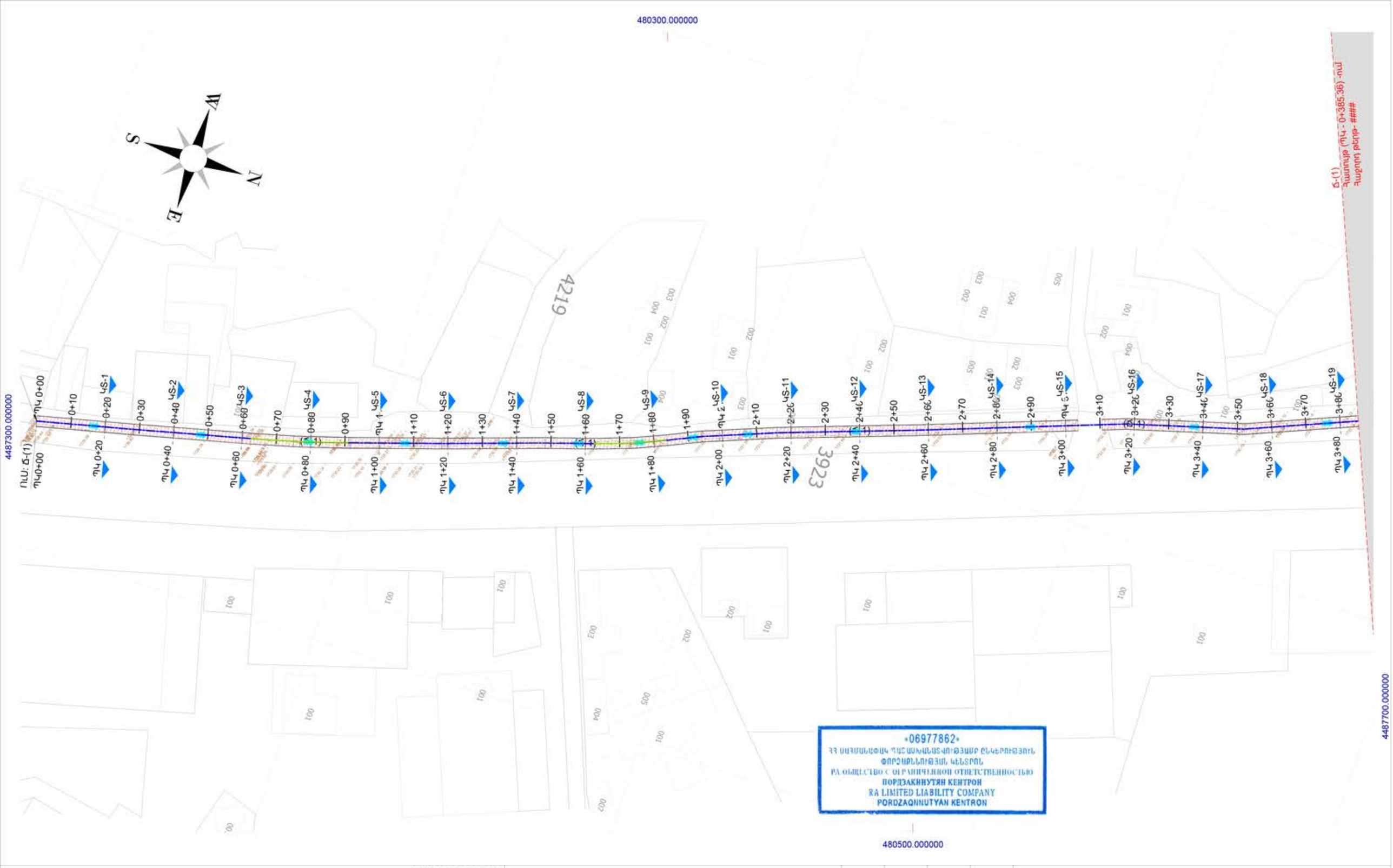

ԾԱՆՈԹՈՒԹՅՈՒՆ

Ուղեգծի երկայնքով կառուցվող մայթերի լայնական և երկայնական կտրվածքները բերված են առանձին թերթերով:

ՊԱՅՄԱՆԱԿԱՆ ՆՇԱՆՆԵՐ

- Նախագծային ուղեգիծ
- Տեղանքի մակերևույթային բացարձակ սև նիշեր
- Կադաստրային հատակագիծ և կառույցներ

ՄԱՍՇՏԱԲ

Meters

30 0 30 60

1:1000

* Հատակագիծը և կոորդինատական համակարգը տեղադրված է WGS84 գեոդեզիական պրոյեկցիայում

Փոփ.	№	Փոփ.	№
Նախ. գլխ. ճարտ.		Վ. Մկրտչյան	
Նախագծեց		Ա. Բուռնուսուզյան	
Ստուգեց		Մ. Մկրտչյան	
Գեոդեզիստ		Ի. Շաբոյան	

ՀՐԱԶԴԱՆ ՔԱՂԱՔԻ Հ. ԱՆԴՐԱՆԻԿ ՊՈՂՈՏԱՅԻ ՄԱՅԹԵՐԻ ԿԱՌՈՒՑՈՒՄ

Ճ-1 հատվածի մայթի գլխավոր հատակագիծ
ՊԿ3+80-ՊԿ7+70

Փուլ	Թերթ	Թերթեր
ԱՆ	04	64

BIM Engineering
Building Information Modeling
Երևան, Աբովյան 1գ/ներ, Մկրտչյան 1 | https://www.bime.am | E-mail: info@bime.am

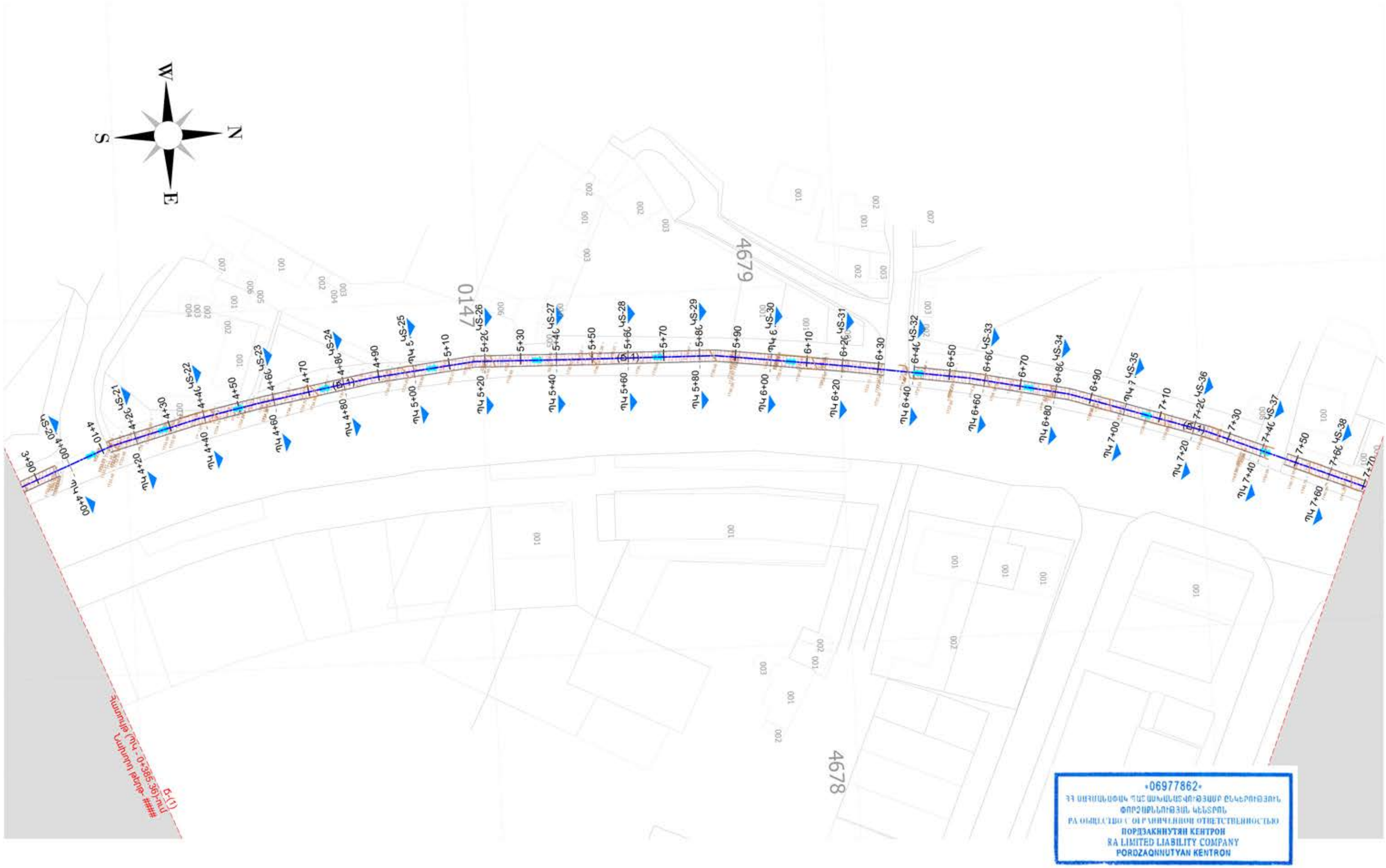

06977862
ՀՀ ՍԵՓԱԿԱՆՈՒԹՅԱՆ ՊԱՏԱՍԽԱՆԱՏՎՈՒԹՅԱՄԲ ԸՆԿԵՐՈՒԹՅՈՒՆ
ՓՈՐՁԱԳԻՏՈՒԹՅԱՆ ԿԵՆՏՐՈՆ
ՊԱՍԱԽԱՏՎՈՒ ՍԱՀՄԱՆԱՓԱԿՎԱԾ ԸՆԿԵՐՈՒԹՅՈՒՆ
ПОРДЗАКННУТЯН КЕНТРОН
RA LIMITED LIABILITY COMPANY
PORDZAQHNUTYAN KENTRON

ԾԱՆՈԹՈՒԹՅՈՒՆ

Ուղեգծի երկայնքով կառուցվող մայթերի լայնական և երկայնական կտրվածքները բերված են առանձին թերթերով:

ՊԱՅՄԱՆԱԿԱՆ ՆՇԱՆՆԵՐ

Նախագծային ուղեգիծ

Տեղանքի մակերևույթային բացարձակ սև նիշեր

Կադաստրային հատակագիծ և կառույցներ

ՄԱՍՇՏԱԲ

Meters

30 0 30 60

1:1000

* Հատակագիծը և կոորդինատական համակարգը տեղադրված է WGS84 գեոդեզիական պրոյեկցիայում

Փոփ.	№	Փոփ.	№
Նախ. գլխ. ճարտ.		Վ. Մկրտչյան	
Նախագծեց		Ա. Բուռնուսուզյան	
Ստուգեց		Մ. Մկրտչյան	
Գեոդեզիստ		Ի. Շաբոյան	

ՀՐԱԶԴԱՆ ՔԱՂԱՔԻ Զ. ԱՆԴՐԱՆԻԿ ՊՈՂՈՏԱՅԻ ՄԱՅԹԵՐԻ ԿԱՌՈՒՑՈՒՄ

Ճ-1 հատվածի մայթի գլխավոր հատակագիծ
ՊԿ7+70-ՊԿ11+13

Փուլ	Թերթ	Թերթեր
ԱՆ	05	64

BIM Engineering
Building Information Modeling

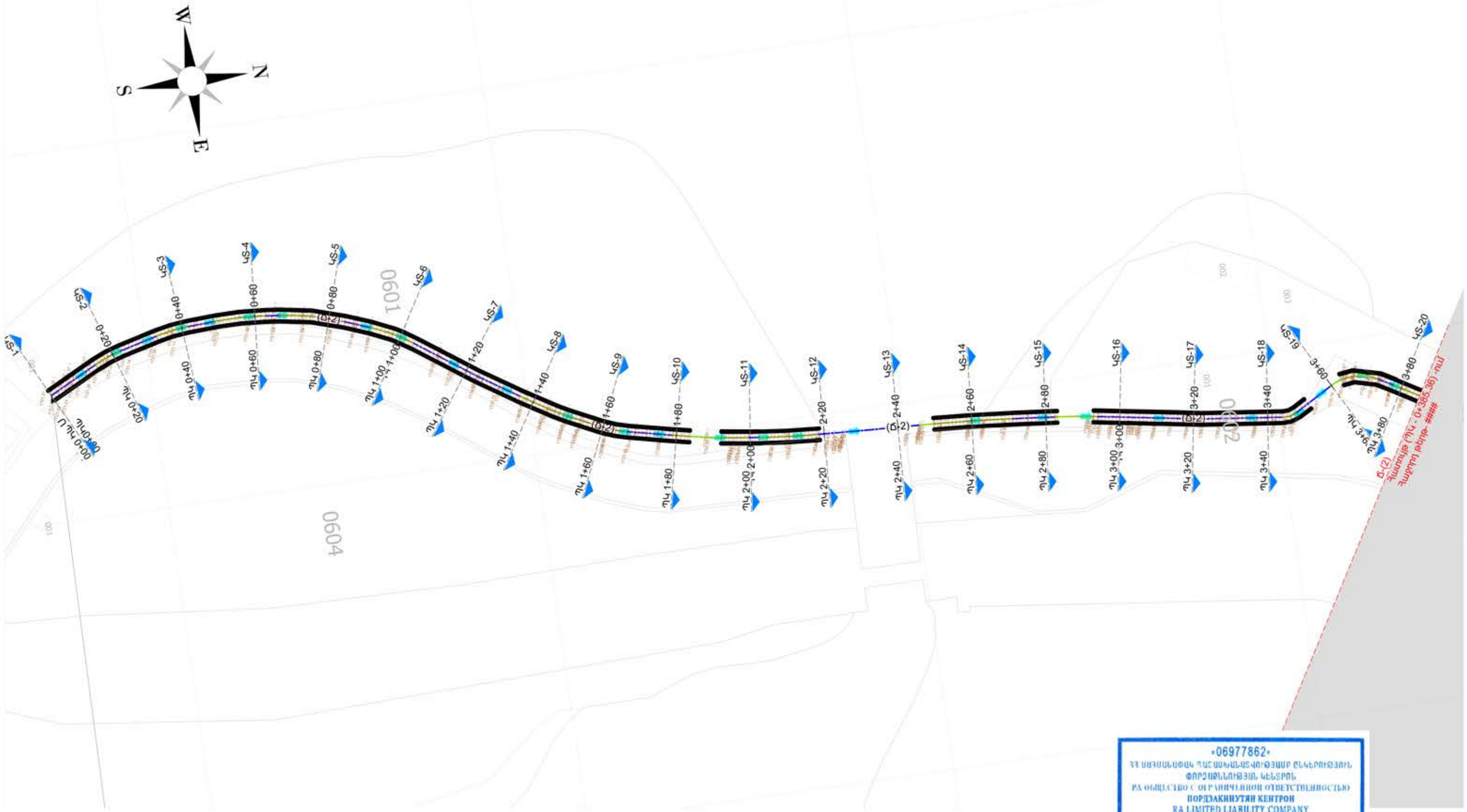

•06977862•
ՀՀ ՍԵՓԱԿԱՆՈՒԹՅԱՆ ՊԱՏԱՍԽԱՆԱՏՎՈՒԹՅԱՄԲ ԸՆԿԵՐՈՒԹՅՈՒՆ
ՓՈՐՁԱԳԻՆՆՈՒԹՅԱՆ ԿԵՆՏՐՈՆ
РА ОБЩЕСТВО С ОГРАНИЧЕННОЙ ОТВЕТСТВЕННОСТЬЮ
ПОРДЗАКНИУТЯН КЕНТРОН
RA LIMITED LIABILITY COMPANY
PORDZAQNNUTYAN KENTRON

ԾԱՆՈԹՈՒԹՅՈՒՆ

Ուղեգծի երկայնքով կառուցվող մայթերի լայնական և երկայնական կտրվածքները բերված են առանձին թերթերով:

ՊԱՅՄԱՆԱԿԱՆ ՆՇԱՆՆԵՐ

- Նախագծային ուղեգիծ
- Տեղանքի մակերևույթային բացարձակ սև նիշեր
- Կադաստրային հատակագիծ և կառույցներ

ՄԱՍՇՏԱԲ

Meters

30 0 30 60

1:1000

* Հատակագիծը և կոորդինատական համակարգը տեղադրված է WGS84 գեոդեզիական պրոյեկցիայում

Փոփ.	№	Փոփ.	№
Նախ. գլխ. ճարտ.		Վ. Մկրտչյան	
Նախագծեց		Ա. Բուռնուսուզյան	
Ստուգեց		Մ. Մկրտչյան	
Գեոդեզիստ		Ի. Շաբոյան	

ՀՐԱԶԴԱՆ ՔԱՂԱՔԻ Զ. ԱԼԴՐԱՆԻԿ ՊՈՂՈՏԱՅԻ ՄԱՅԹԵՐԻ ԿԱՌՈՒՑՈՒՄ

Ճ-2 հատվածի երկայնական կտրվածք
ՊԿ0+00-ՊԿ3+80

Փուլ	Թերթ	Թերթեր
ԱՆ	06	64

BIM Engineering
Building Information Modeling

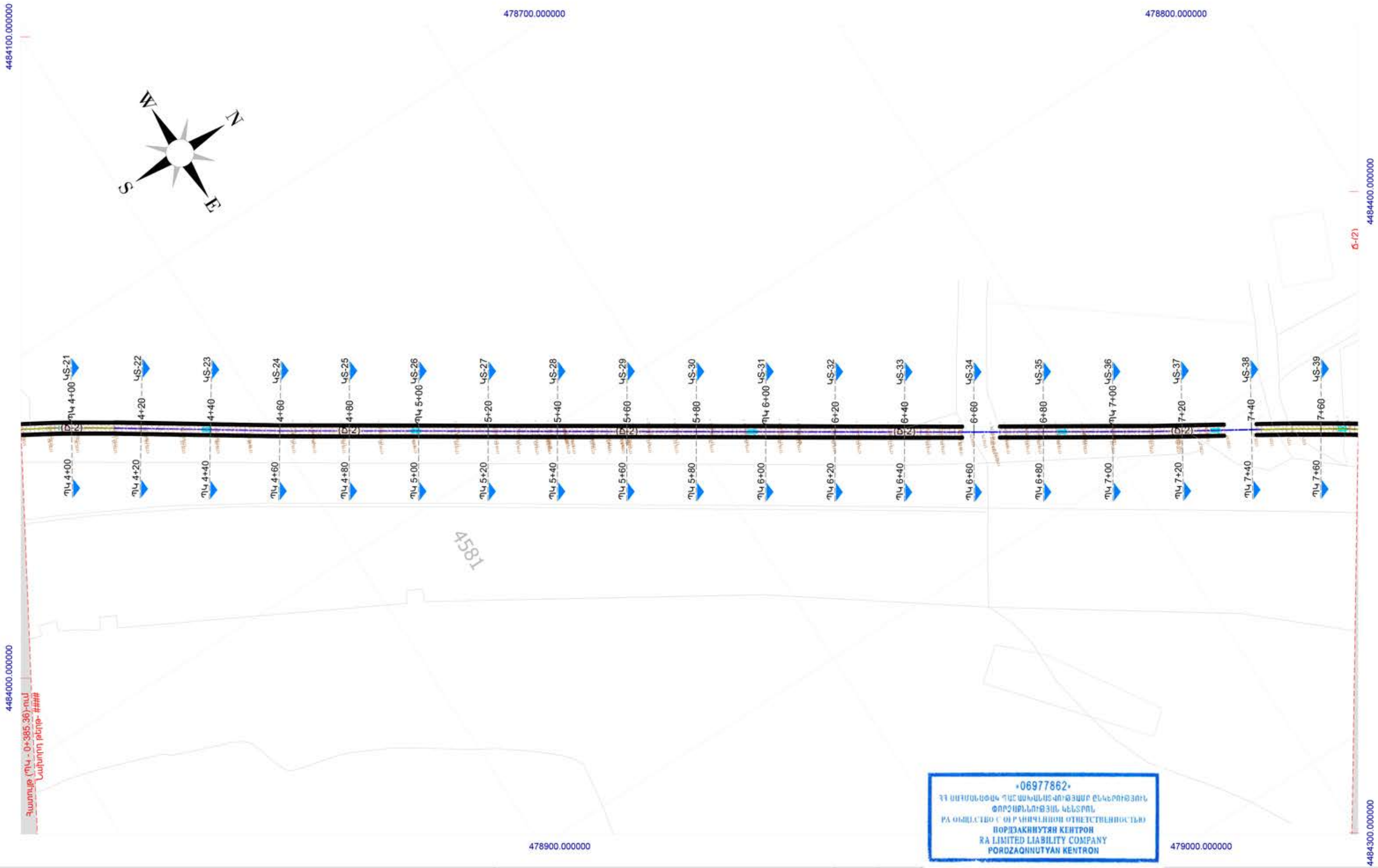

ԾԱՆՈԹՈՒԹՅՈՒՆ

Ուղեգծի երկայնքով կառուցվող մայթերի լայնական և երկայնական կտրվածքները բերված են առանձին թերթերով:

ՊԱՅՄԱՆԱԿԱՆ ՆՇԱՆՆԵՐ

- Նախագծային ուղեգիծ
- Տեղանքի մակերևույթային բացարձակ սև նիշեր
- Կադաստրային հատակագիծ և կառույցներ

ՄԱՍՇՏԱԲ

Meters

30 0 30 60

1:1000

* Հատակագիծը և կոորդինատական համակարգը տեղադրված է WGS84 գեոդեզիական պրոյեկցիայում

Փոփ.	№	Փոփ.	№
Նախ. գլխ. ճարտ.		Վ. Մկրտչյան	
Նախագծեց		Ա. Բուռնուսուզյան	
Ստուգեց		Մ. Մկրտչյան	
Գեոդեզիստ		Ի. Շաբոյան	

ՀՐԱԶԴԱՆ ՔԱՂԱՔԻ Զ. ԱԼԴՐԱՆԻԿ ՊՈՂՈՏԱՅԻ ՄԱՅԹԵՐԻ ԿԱՌՈՒՑՈՒՄ

Ճ-2 հատվածի երկայնական կտրվածք
ՊԿ3+80-ՊԿ7+60

Փուլ	Թերթ	Թերթեր
ԱՆ	07	64

BIM Engineering
Building Information Modeling
Երևան, Աբովյան 1/1, Միկրոշրջան 3 | https: www.bime.am | E-mail: info@bime.am

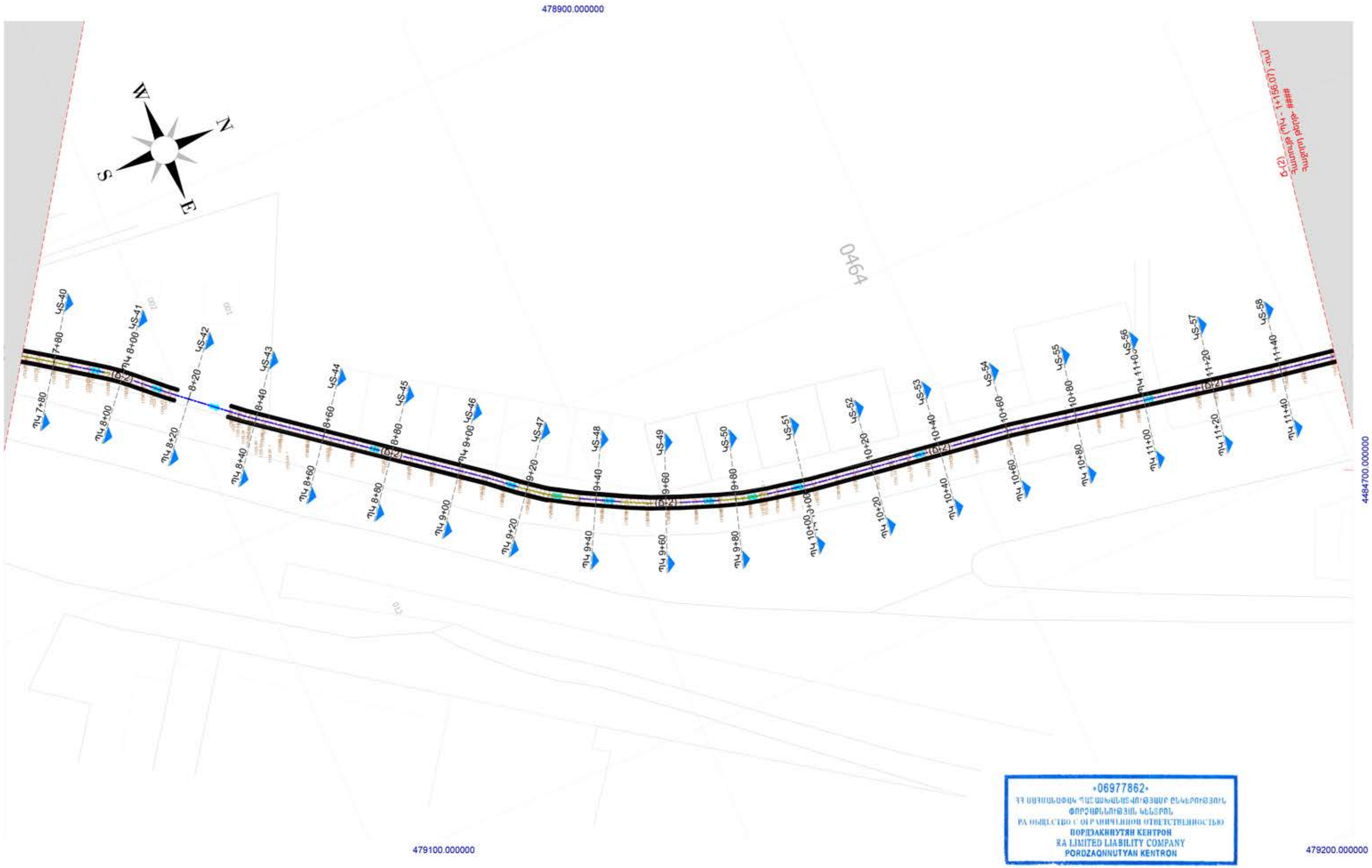

•06977862•
ՀՀ ՍՍՀՍՆՆՍՓԱԿ ՊԱՏԱՍԽԱՆԱՏՎՈՒԹՅԱՄԲ ԸՆԿԵՐՈՒԹՅՈՒՆ
ՓՈՐՁԱՔՆՆՈՒԹՅԱՆ ԿԵՆՏՐՈՆ
РА ОБЩЕСТВО С ОГРАНИЧЕННОЙ ОТВЕТСТВЕННОСТЬЮ
ПОРДЗАКИНУТЯН КЕНТРОН
RA LIMITED LIABILITY COMPANY
PORDZAQNNUTYAN KENTRON

ԾԱՆՈԹՈՒԹՅՈՒՆ

Ուղեգծի երկայնքով կառուցվող մայթերի լայնական և երկայնական կտրվածքները բերված են առանվիին թերթերով:

ՊԱՅՄԱՆԱԿԱՆ ՆՇԱՆՆԵՐ

Նախագծային ուղեգիծ

Տեղանքի մակերևույթային բացարձակ սև նիշեր

Կադաստրային հատակագիծ և կառույցներ

ՄԱՍՇՏԱԲ

Meters

30 0 30 60

1:1000

* Հատակագիծը և կոորդինատական համակարգը տեղադրված է WGS84 գեոդեզիական պրոյեկցիայում

Փոփ.	№	Փոփ.	№
Նախ. գլխ. ճարտ.		Վ. Մկրտչյան	
Նախագծեց		Ա. Բուռնուսուզյան	
Ստուգեց		Մ. Մկրտչյան	
Գեոդեզիստ		Ի. Շաբոյան	

ՀՐԱԶԴԱՆ ՔԱՂԱՔԻ Զ. ԱՆԴՐԱՆԻԿ ՊՈՂՈՏԱՅԻ ՄԱՅԹԵՐԻ ԿԱՌՈՒՑՈՒՄ

Ճ-2 հատվածի երկայնական կտրվածք
Պ7+60-Պ11+40

Փուլ	Թերթ	Թերթեր
ԱՆ	08	64

BIM Engineering
Building Information Modeling



ԾԱՆՈԹՈՒԹՅՈՒՆ

Ուղեգծի երկայնքով կառուցվող մայթերի լայնական և երկայնական կտրվածքները բերված են առանձին թերթերով:

ՊԱՅՄԱՆԱԿԱՆ ՆՇԱՆՆԵՐ

- Նախագծային ուղեգիծ
- Տեղանքի մակերևույթային բացարձակ սև նիշեր
- Կադաստրային հատակագիծ և կառույցներ

ՄԱՍՇՏԱԲ

Meters

30 0 30 60

1:1000

* Հատակագիծը և կոորդինատական համակարգը տեղադրված է WGS84 գեոդեզիական պրոյեկցիայում

Փոփ.	№	Փոփ.	№
Նախ. գլխ. ճարտ.		Վ. Մկրտչյան	
Նախագծեց		Ա. Բուռնուսուզյան	
Ստուգեց		Մ. Մկրտչյան	
Գեոդեզիստ		Ի. Շաբոյան	

ՀՐԱԶԴԱՆ ՔԱՂԱՔԻ Զ. ԱԼԴՐԱՆԻԿ ՊՈՂՈՏԱՅԻ ՄԱՅԹԵՐԻ ԿԱՌՈՒՑՈՒՄ

Ճ-2 հատվածի երկայնական կտրվածք
Պ11+40-Պ15+40

Փուլ	Թերթ	Թերթեր
ԱՆ	09	64

BIM Engineering
Building Information Modeling

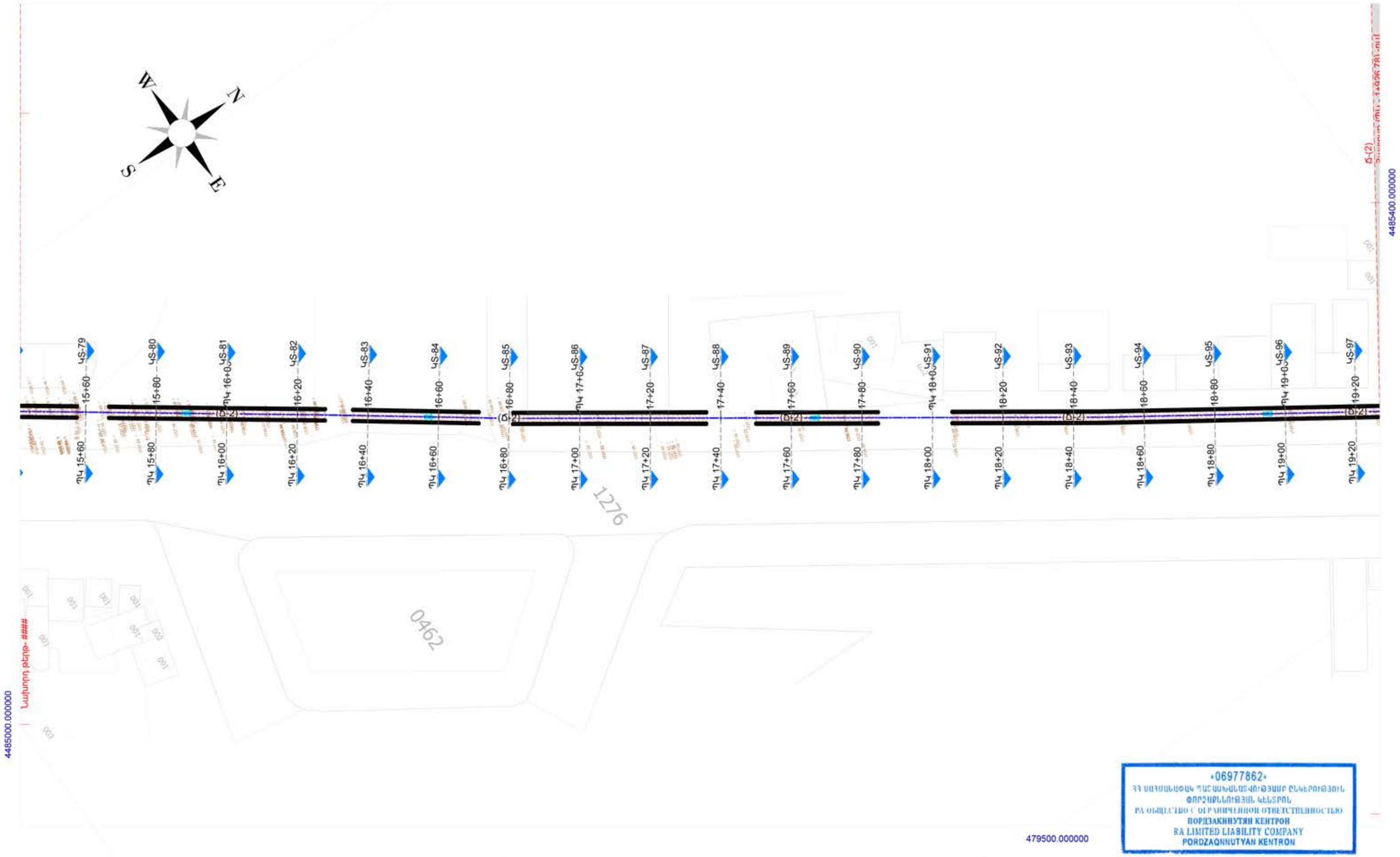

•06977862•
ՀՀ ՍԵՓԱԿԱՆՈՒԹՅԱՆ ՊԱՀԱՍՏԱՆՈՒԹՅԱՄԲ ԸՆԿԵՐՈՒԹՅՈՒՆ
ՓՈՐՁԱՔՆՆՈՒԹՅԱՆ ԿԵՆՏՐՈՆ
РА ОБЩЕСТВО С ОГРАНИЧЕННОЙ ОТВЕТСТВЕННОСТЬЮ
ПОРДЗАКННУТЯН КЕНТРОН
RA LIMITED LIABILITY COMPANY
PORDZAQNNUTYAN KENTRON

ԾԱՆՈԹՈՒԹՅՈՒՆ

Ուղեգծի երկայնքով կառուցվող մայթերի լայնական և երկայնական կտրվածքները բերված են առանձին թերթերով:

ՊԱՅՄԱՆԱԿԱՆ ՆՇԱՆՆԵՐ

- Նախագծային ուղեգիծ
- Տեղանքի մակերևույթային բացարձակ սև նիշեր
- Կադաստրային հատակագիծ և կառույցներ

ՄԱՍՇՏԱԲ

Meters

30 0 30 60

1:1000

* Հատակագիծը և կոորդինատական համակարգը տեղադրված է WGS84 գեոդեզիական պրոյեկցիայում

Փոփ.	№	Փոփ.	№
Նախ. գլխ. ճարտ.		Վ. Մկրտչյան	
Նախագծեց		Ա. Բուռնուսուզյան	
Ստուգեց		Մ. Մկրտչյան	
Գեոդեզիստ		Ի. Շաբոյան	

ՀՐԱԶԴԱՆ ՔԱՂԱՔԻ Հ. ԱՆԴՐԱՆԻԿ ՊՈՂՈՏԱՑԻ ՄԱՅԹԵՐԻ ԿԱՌՈՒՑՈՒՄ

Ճ-2 հատվածի երկայնական կտրվածք
Պ15+40-Պ4119+20

Փուլ	Թերթ	Թերթեր
ԱՆ	10	64

BIM Engineering
Building Information Modeling

•06977862•
ՀՀ ՍԱՀՄԱՆԱՓԱԿ ՊԱՏԱՍԽԱՆԱՏՎՈՒԹՅԱՄԲ ԸՆԿԵՐՈՒԹՅՈՒՆ
ՓՈՐՁԱՔՆՆՈՒԹՅԱՆ ԿԵՆՏՐՈՆ
РА ОБЩЕСТВО С ОГРАНИЧЕННОЙ ОТВЕТСТВЕННОСТЬЮ
ПОРДЗАКННУТЯН КЕНТРОН
RA LIMITED LIABILITY COMPANY
PORDZAQNNUTYAN KENTRON

ԾԱՆՈԹՈՒԹՅՈՒՆ

Ուղեգծի երկայնքով կառուցվող մայթերի լայնական և երկայնական կտրվածքները բերված են առանձին թերթերով:

ՊԱՅՄԱՆԱԿԱՆ ՆՇԱՆՆԵՐ

- Նախագծային ուղեգիծ
- Տեղանքի մակերևույթային բացարձակ սև նիշեր
- Կադաստրային հատակագիծ և կառույցներ

ՄԱՍՇՏԱԲ

Meters

30 0 30 60

1:1000

* Հատակագիծը և կոորդինատական համակարգը տեղադրված է WGS84 գեոդեզիական պրոյեկցիայում

Փոփ.	№	Փոփ.	№
Նախ. գլխ. ճարտ.		Վ. Մկրտչյան	
Նախագծեց		Ա. Բուռնուսուզյան	
Ստուգեց		Մ. Մկրտչյան	
Գեոդեզիստ		Ի. Շաբոյան	

ՀՐԱԶԴԱՆ ՔԱՂԱՔԻ Չ. ԱՆԴՐԱՆԻԿ ՊՈՂՈՏԱՑԻ ՄԱՅԹԵՐԻ ԿԱՌՈՒՑՈՒՄ

Ճ-2 հատվածի երկայնական կտրվածք
Պ19+40-ՊԿ22+37

Փուլ	Թերթ	Թերթեր
ԱՆ	11	64

BIM Engineering
Building Information Modeling

Ճ-(1) Ուղեգծի երկայնական կտրվածք
(ՊԿ0+00.0 - ՊԿ11+12.7)

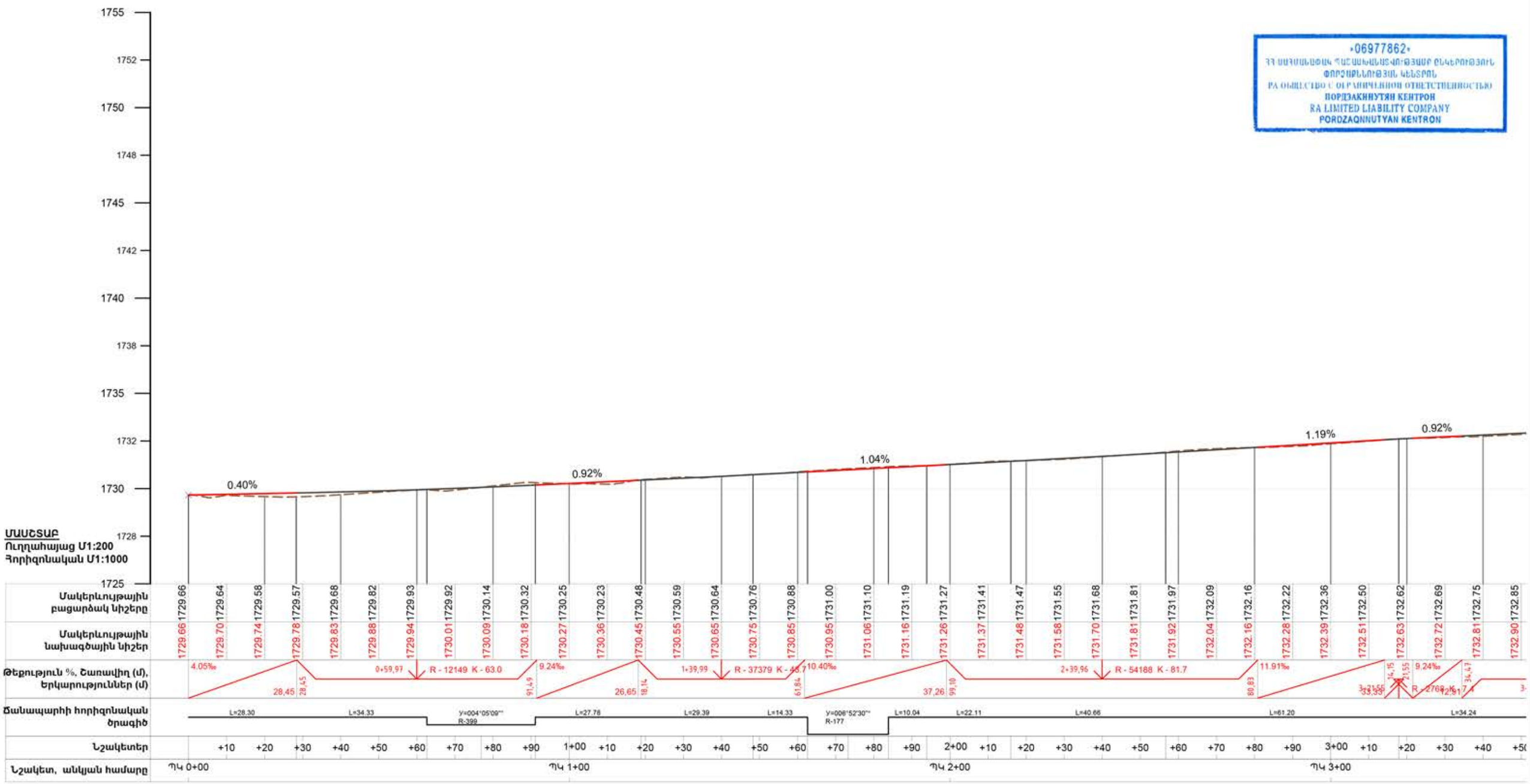

•06977862•
ՀՀ ՍԱՀՄԱՆՓԱԿ ՊԱՏԱՍԽԱՆԱՏՎՈՒԹՅԱՄԲ ԸՆԿԵՐՈՒԹՅԱՆ
ՓՈՐՁԱԳՆՆՈՒԹՅԱՆ ԿԵՆՏՐՈՆ
РА ОБЩЕСТВО С ОГРАНИЧЕННОЙ ОТВЕТСТВЕННОСТЬЮ
ПОРДЗАКННУТЯН КЕНТРОН
RA LIMITED LIABILITY COMPANY
PORDZAQNNUTYAN KENTRON

ՊԱՅՄԱՆԱԿԱՆ ՆՇԱՆՆԵՐ

Բնական մակերևույթի գիծ

Նոր կառուցվող մայթի նախագծային մակերևույթի գիծ

ԾԱՆՈԹՈՒԹՅՈՒՆ

1. Սույն երկայնական կտրվածքը նայել նույն ուղեգծի գլխավոր հատակագծի թերթի հետ համատեղ:
2. Հողային աշխատանքների ծավալները բերված են առանձին թերթով:

ՈՒՂՂԱՀԱՅԱՑ ՄԱՍՇՏԱԲ Մ1:200

0 6 12 Meters

ՀՈՐԻԶՈՆԱԿԱՆ ՄԱՍՇՏԱԲ Մ1:1000

0 30 60 Meters

Փոփ.	№	Փոփ.	№
Նախ. գլխ. ճարտ.		Վ. Մկրտչյան	
Նախագծեց		Բ. Համբարձումյան	
Ստուգեց		Մ. Մկրտչյան	
Գեոդեզիստ		Ի. Շաբոյան	

ՀՐԱԶԴԱՆ ՔԱՂԱՔԻ Հ. ԱԼԴՐԱՆԻԿ ՊՈՂՈՏԱՑԻ ՄԱՅԹԵՐԻ ԿԱՌՈՒՑՈՒՄ

Ճ-1 հատվածի երկայնական կտրվածք
ՊԿ0+00-ՊԿ3+40

Փուլ	Թերթ	Թերթեր
ԱՆ	12	64

BIM Engineering
Building Information Modeling

«06977862»
ՀՀ ՍԵՓԱԿԱՆՈՒԹՅԱՆ ՊԱՏԱՍԽԱՆԱՏՎՈՒԹՅԱՄԲ ԸՆԿԵՐՈՒԹՅՈՒՆ
ՓՈՐՁԱԳՆՆՈՒԹՅԱՆ ԿԵՆՏՐՈՆ
РА ОБЩЕСТВО С ОГРАНИЧЕННОЙ ОТВЕТСТВЕННОСТЬЮ
ПОРДЗАКННУТЯН КЕНТРОН
RA LIMITED LIABILITY COMPANY
PORDZAQNNUTYAN KENTRON

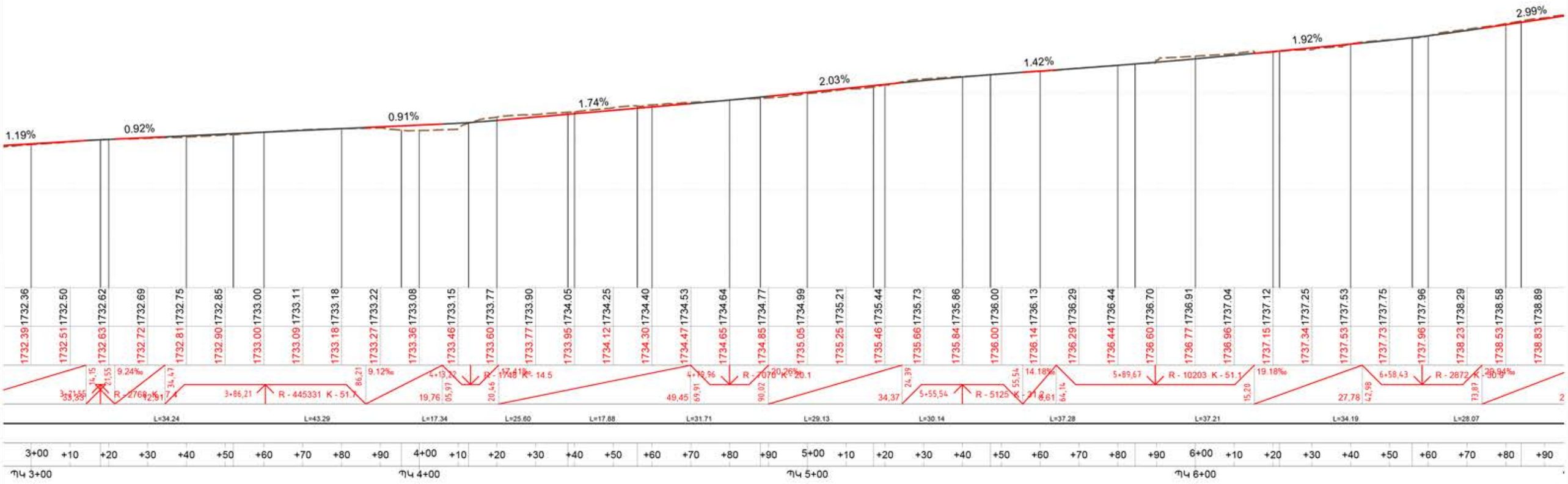

ՊԱՅՄԱՆԱԿԱՆ ՆՇԱՆՆԵՐ

Բնական մակերևույթի գիծ

Նոր կառուցվող մայթի նախագծային մակերևույթի գիծ

ԾԱՆՈԹՈՒԹՅՈՒՆ

1. Սույն երկայնական կտրվածքը նայել նույն ուղեգծի գլխավոր հատակագծի թերթի հետ համատեղ:
2. Հողային աշխատանքների ծավալները բերված են առանձին թերթով:

ՈՒՂՂԱՀԱՅԱՑ ՄԱՍՇՏԱԲ Մ1:200

0 6 12 Meters

ՀՈՐԻԶՈՆԱԿԱՆ ՄԱՍՇՏԱԲ Մ1:1000

0 30 60 Meters

Փոփ.	№	Փոփ.	№
Նախ. գլխ. ճարտ.		Վ. Մկրտչյան	
Նախագծեց		Բ. Համբարձումյան	
Ստուգեց		Մ. Մկրտչյան	
Գեոդեզիստ		Ի. Շաբոյան	

ՀՐԱԶԴԱՆ ՔԱՂԱՔԻ Չ. ԱԼԴՐԱՆԻԿ ՊՈՂՈՏԱՅԻ ՄԱՅԹԵՐԻ ԿԱՌՈՒՑՈՒՄ

Ճ-1 հատվածի երկայնական կտրվածք
ՊԿ3+40-ՊԿ6+90

Փուլ	Թերթ	Թերթեր
ԱՆ	13	64

BIM Engineering
Building Information Modeling

«06977862»
ՀՀ ՍԱՀՄԱՆԱՓԱԿ ՊԱՏԱՍԽԱՆԱՏՎՈՒԹՅԱՄԲ ԸՆԿԵՐՈՒԹՅՈՒՆ
ՓՈՐՁԱԿԻՆՈՒԹՅԱՆ ԿԵՆՏՐՈՆ
РА ОБЩЕСТВО С ОГРАНИЧЕННОЙ ОТВЕТСТВЕННОСТЬЮ
ПОРДЗАКИНУТЯН КЕНТРОН
RA LIMITED LIABILITY COMPANY
PORDZAQNNUTYAN KENTRON

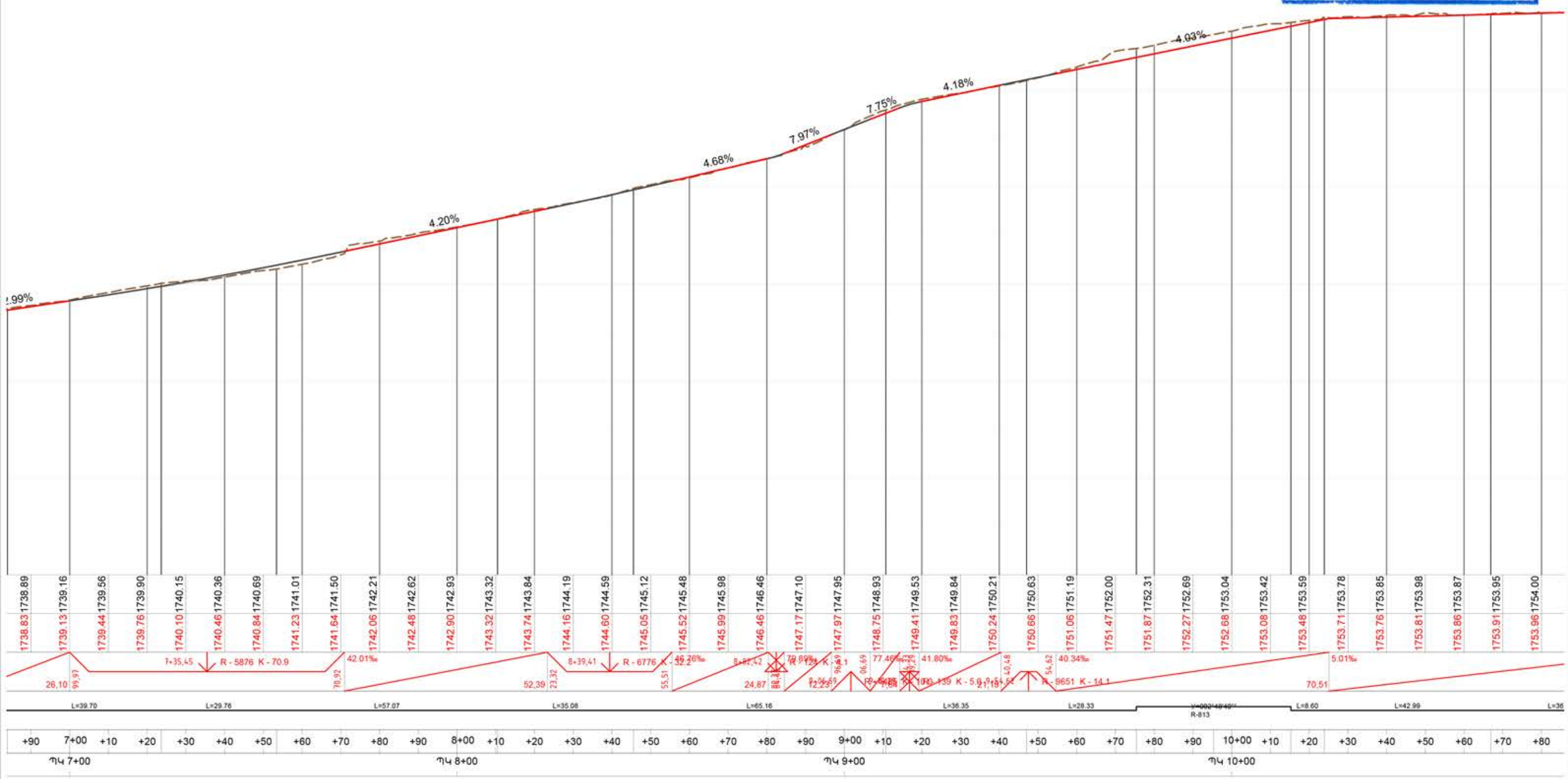

ՊԱՅՄԱՆԱԿԱՆ ՆՇԱՆՆԵՐ

Բնական մակերևույթի գիծ

Նոր կառուցվող մայթի նախագծային մակերևույթի գիծ

ՇԱՆՈԹՈՒԹՅՈՒՆ

1. Սույն երկայնական կտրվածքը նայել նույն ուղեգծի գլխավոր հատակագծի թերթի հետ համատեղ:
2. Հողային աշխատանքների ծավալները բերված են առանձին թերթով:

ՈՒՂՂԱՀԱՏԱԿ ՄԱՍՇՏԱԲ Մ1:200

0 6 12 Meters

ՀՈՐԻԶՈՆԱԿԱՆ ՄԱՍՇՏԱԲ Մ1:1000

0 30 60 Meters

Փոփ.	№	Փոփ.	№
Նախ. գլխ. ճարտ.		Վ. Մկրտչյան	
Նախագծեց		Բ. Համբարձումյան	
Ստուգեց		Մ. Մկրտչյան	
Գեոդեզիստ		Ի. Շաբոյան	

ՀՐԱԶԴԱՆ ՔԱՂԱՔԻ Զ. ԱՆԴՐԱՆԻԿ ՊՈՂՈՏԱՑԻ ՄԱՅԹԵՐԻ ԿԱՌՈՒՑՈՒՄ

Ճ-1 հատվածի երկայնական կտրվածք
ՊԿ6+90-ՊԿ10+80

Փուլ	Թերթ	Թերթեր
ԱՆ	14	64

BIM Engineering
Building Information Modeling
Երևան, Աբովյան 1գ/ներ, Մեկուսարան 1 | https://www.bime.am | E-mail: info@bime.am



«06977862»
ՀՀ ՍԱՀՄԱՆԱՓԱԿ ՊԱՏԱՍԽԱՆԱՏՎՈՒԹՅԱՄԲ ԸՆԿԵՐՈՒԹՅՈՒՆ
ՓՈՐՁԱԳՆՆՈՒԹՅԱՆ ԿԵՆՏՐՈՆ
РА ОГРАНИЧЕННОЙ ОТВЕТСТВЕННОСТЬЮ
ПОРДЗАКННУТЯН КЕНТРОН
RA LIMITED LIABILITY COMPANY
PORDZAQNNUTYAN KENTRON

ՊԱՅՄԱՆԱԿԱՆ ՆՇԱՆՆԵՐ

Բնական մակերևույթի գիծ

Նոր կառուցվող մայթի նախագծային մակերևույթի գիծ

ԾԱՆՈԹՈՒԹՅՈՒՆ

1. Սույն երկայնական կտրվածքը նայել նույն ուղեգծի գլխավոր հատակագծի թերթի հետ համատեղ:
2. Հողային աշխատանքների ծավալները բերված են առանձին թերթով:

ՈՒՂՂԱՀԱՅԱՑ ՄԱՍՇՏԱԲ Մ1:200

0 6 12 Meters

ՀՈՐԻԶՈՆԱԿԱՆ ՄԱՍՇՏԱԲ Մ1:1000

0 30 60 Meters

Փոփ.	№	Փոփ.	№
Նախ. գլխ. ճարտ.		Վ. Մկրտչյան	
Նախագծեց		Բ. Համբարձումյան	
Ստուգեց		Մ. Մկրտչյան	
Գեոդեզիստ		Ի. Շաբոյան	

ՀՐԱԶԴԱՆ ՔԱՂԱՔԻ Զ. ԱԼԴՐԱՆԻԿ ՊՈՂՈՏԱՅԻ ՄԱՅԹԵՐԻ ԿԱՌՈՒՑՈՒՄ

Ճ-1 հատվածի երկայնական կտրվածք
ՊԿ6+90-ՊԿ11+13

Փուլ	Թերթ	Թերթեր
ԱՆ	15	64

BIM Engineering
Building Information Modeling

Ճ-(2) Ուղեգծի երկայնական կտրվածք
(ՊԿ0+00.0 - ՊԿ22+37.3)

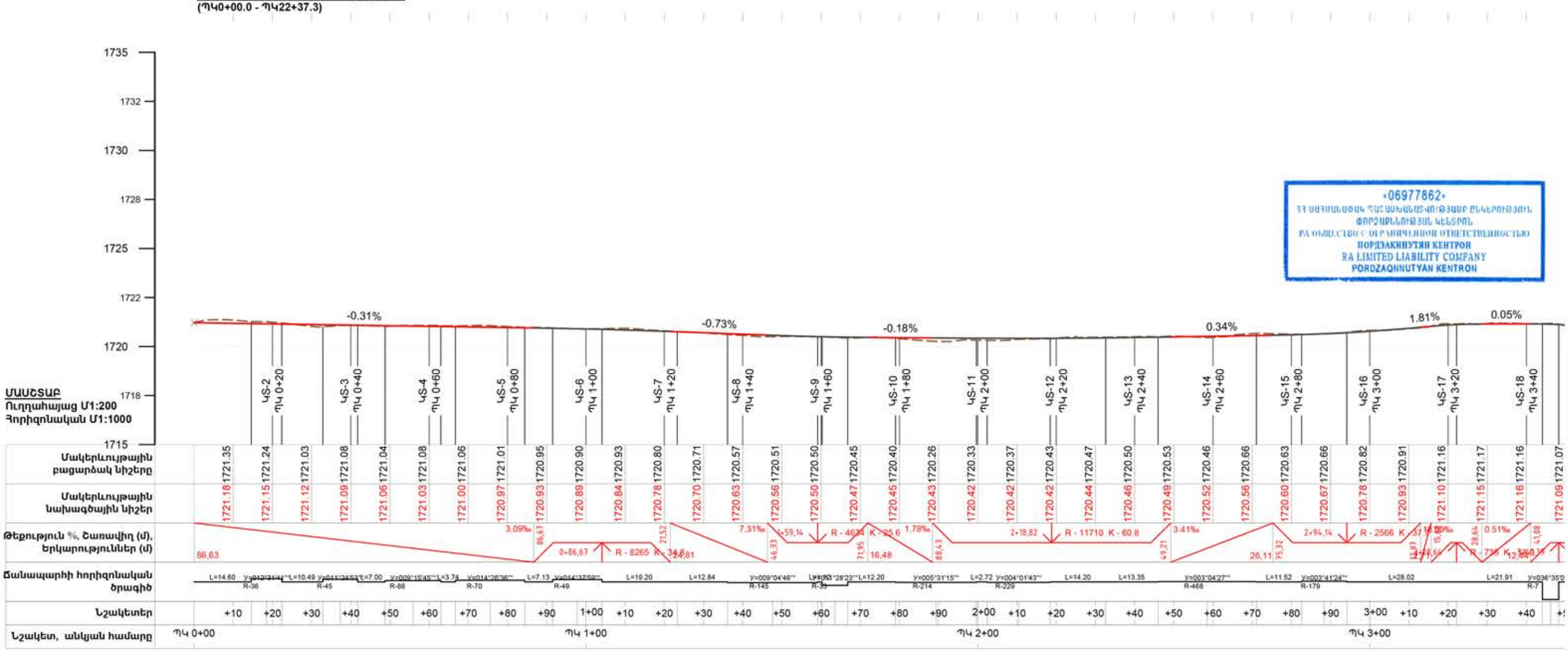

«06977862»
ՀՀ ՍԱՀՄԱՆԱՓԱԿ ՊԱՏԱՍԽԱՆԱՏՎՈՒԹՅԱՄԲ ԸՆԿԵՐՈՒԹՅՈՒՆ
ՓՈՐՁԱԳՆՆՈՒԹՅԱՆ ԿԵՆՏՐՈՆ
РА ОБЩЕСТВО С ОГРАНИЧЕННОЙ ОТВЕТСТВЕННОСТЬЮ
ПОРДЗАКНИУТЯН КЕНТРОН
RA LIMITED LIABILITY COMPANY
PORDZAQNNUTYAN KENTRON

ՊԱՅՄԱՆԱԿԱՆ ՆՇԱՆՆԵՐ

- Բնական մակերևույթի գիծ
- Նոր կառուցվող մայթի նախագծային մակերևույթի գիծ

ԾԱՆՈԹՈՒԹՅՈՒՆ

1. Սույն երկայնական կտրվածքը նայել նույն ուղեգծի գլխավոր հատակագծի թերթի հետ համատեղ:
2. Հողային աշխատանքների ծավալները բերված են առանձին թերթով:

ՈՒՂՂԱՀԱՅԱՑ ՄԱՍՇՏԱԲ Մ1:200

0 6 12 Meters

ՀՈՐԻԶՈՆԱԿԱՆ ՄԱՍՇՏԱԲ Մ1:1000

0 30 60 Meters

Փոփ.	№	Փոփ.	№
Նախ. գլխ. ճարտ.		Վ. Մկրտչյան	
Նախագծեց		Բ. Համբարձումյան	
Ստուգեց		Մ. Մկրտչյան	
Գեոդեզիստ		Ի. Շաբոյան	

ՀՐԱԶԴԱՆ ՔԱՂԱՔԻ Չ. ԱՆԴՐԱՆԻԿ ՊՈՂՈՏԱՅԻ ՄԱՅԹԵՐԻ ԿԱՌՈՒՑՈՒՄ

Ճ-2 հատվածի երկայնական կտրվածք
ՊԿ0+00-ՊԿ3+40

Փուլ	Թերթ	Թերթեր
ԱՆ	16	64

BIM Engineering
Building Information Modeling

•06977862•
ՀՀ ՍԱՀՄԱՆՓԱԿ ՊԱՏԱՍԽԱՆԱՏՎՈՒԹՅԱՄԲ ԸՆԿԵՐՈՒԹՅՈՒՆ
ՓՈՐՁԱԲԼՈՒՄՆԵՐԻ ԿԵՆՏՐՈՆ
РА ОБЩЕСТВО С ОГРАНИЧЕННОЙ ОТВЕТСТВЕННОСТЬЮ
ПОРДЗАКНУТЯН КЕНТРОН
RA LIMITED LIABILITY COMPANY
PORDZAQNNUTYAN KENTRON

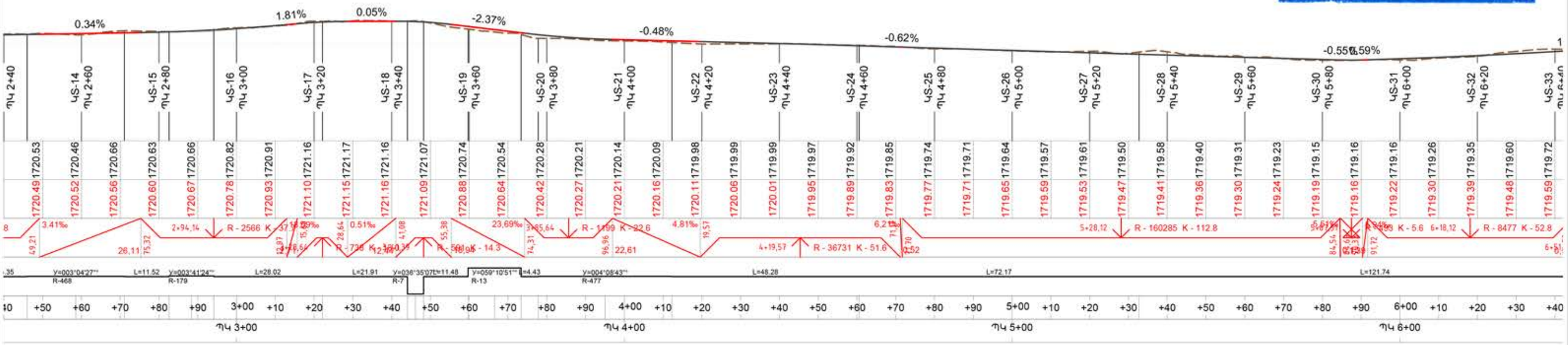

ՊԱՅՄԱՆԱԿԱՆ ՆՇԱՆՆԵՐ

Բնական մակերևույթի գիծ

Նոր կառուցվող մայթի նախագծային մակերևույթի գիծ

ԾԱՆՈԹՈՒԹՅՈՒՆ

1. Սույն երկայնական կտրվածքը նայել նույն ուղեգծի գլխավոր հատակագծի թերթի հետ համատեղ:
2. Հողային աշխատանքների ծավալները բերված են առանձին թերթով:

ՈՒՂՂԱՀԱՅԱՑ ՄԱՍՇՏԱԲ Մ1:200

0 6 12 Meters

ՀՈՐԻԶՈՆԱԿԱՆ ՄԱՍՇՏԱԲ Մ1:1000

0 30 60 Meters

Փոփ.	№	Փոփ.	№
Նախ. գլխ. ճարտ.		Վ. Մկրտչյան	
Նախագծեց		Բ. Համբարձումյան	
Ստուգեց		Մ. Մկրտչյան	
Գեոդեզիստ		Ի. Շաբոյան	

ՀՐԱԶԴԱՆ ՔԱՂԱՔԻ Զ. ԱԼԴՐԱՆԻԿ ՊՈՂՈՏԱՅԻ ՄԱՅԹԵՐԻ ԿԱՌՈՒՑՈՒՄ

Ճ-2 հատվածի երկայնական կտրվածք
ՊԿ3+40-ՊԿ6+40

Փուլ	Թերթ	Թերթեր
ԱՆ	17	64

BIM Engineering
Building Information Modeling

«06977862»
ՀՀ ՍԵՓԱԿԱՆՈՒԹՅԱՆ ՊԱՏԱՍԽԱՆԱՏՎՈՒԹՅԱՄԲ ԸՆԿԵՐՈՒԹՅՈՒՆ
ՓՈՐՁԱԳՔՆՈՒԹՅԱՆ ԿԵՆՏՐՈՆ
РА ОБЩЕСТВО С ОГРАНИЧЕННОЙ ОТВЕТСТВЕННОСТЬЮ
ПОРДЗАКННУТЯН КЕНТРОН
RA LIMITED LIABILITY COMPANY
PORDZAQNNUTYAN KENTRON



ՊԱՅՄԱՆԱԿԱՆ ՆՇԱՆՆԵՐ

- Բնական մակերևույթի գիծ
- Նոր կառուցվող մայթի նախագծային մակերևույթի գիծ

ԾԱՆՈԹՈՒԹՅՈՒՆ

1. Սույն երկայնական կտրվածքը նայել նույն ուղեգծի գլխավոր հատակագծի թերթի հետ համատեղ:
2. Հողային աշխատանքների ծավալները բերված են առանձին թերթով:

ՈՒՂՂԱՀԱՏԱԿ ՄԱՍՇՏԱԲ Մ1:200

0 6 12 Meters

ՀՈՐԻԶՈՆԱԿԱՆ ՄԱՍՇՏԱԲ Մ1:1000

0 30 60 Meters

Փոփ.	№	Փոփ.	№
Նախ. գլխ. ճարտ.		Վ. Մկրտչյան	
Նախագծեց		Բ. Համբարձումյան	
Ստուգեց		Մ. Մկրտչյան	
Գեոդեզիստ		Ի. Շաբոյան	

ՀՐԱԶԴԱՆ ՔԱՂԱՔԻ Չ. ԱՆԴՐԱՆԻԿ ՊՈՂՈՏԱՅԻ ՄԱՅԹԵՐԻ ԿԱՌՈՒՑՈՒՄ

Ճ-2 հատվածի երկայնական կտրվածք
ՊԿ6+40-ՊԿ10+00

Փուլ	Թերթ	Թերթեր
ԱՆ	18	64

BIM Engineering
Building Information Modeling
Կոնյակ, Աբովյան 1/1, Միկրոշրջան 4 | https://www.bime.am | E-mail: info@bime.am

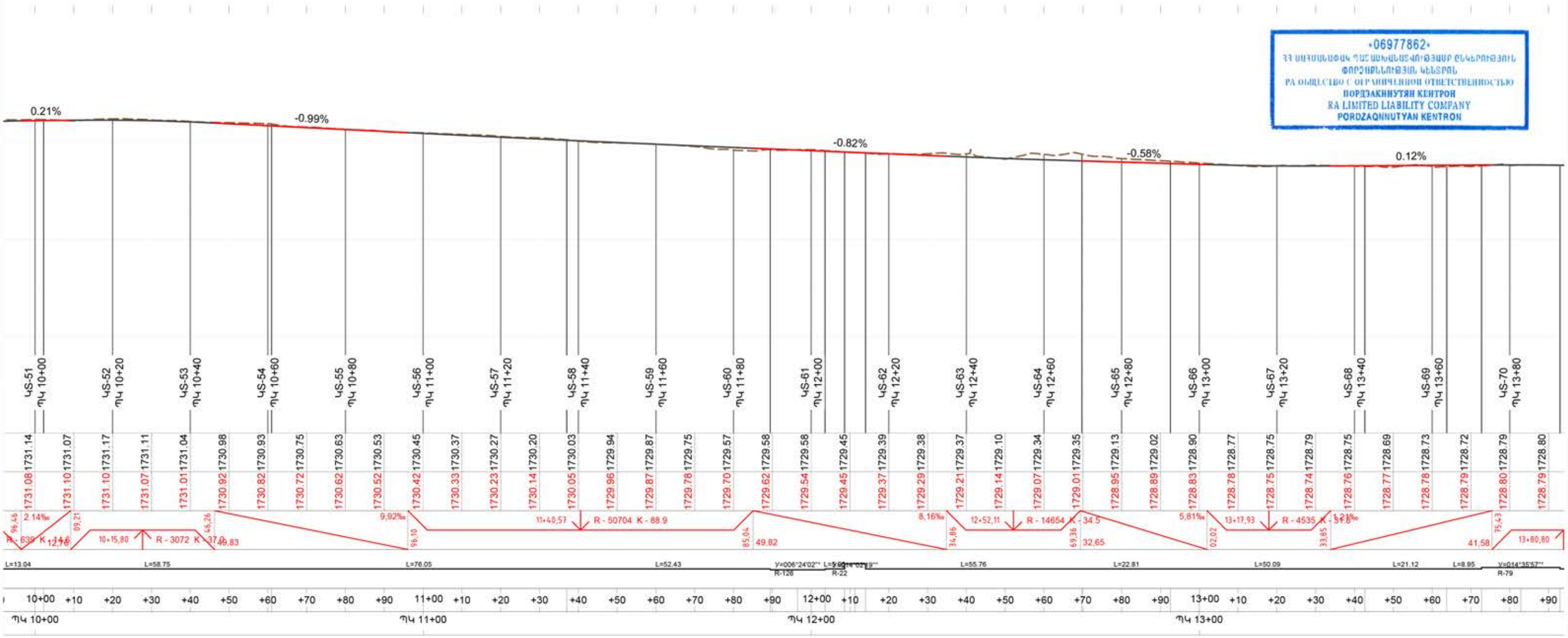

•06977862•
ՀՀ ՍԱՀՄԱՆԱՓԱԿ ՊԱՏԱՍԽԱՆԱՏՎՈՒԹՅԱՄԲ ԸՆԿԵՐՈՒԹՅՈՒՆ
ՊՈՐՁԱԳՆՆՈՒԹՅԱՆ ԿԵՆՏՐՈՆ
РА ОБЩЕСТВО С ОГРАНИЧЕННОЙ ОТВЕТСТВЕННОСТЬЮ
ПОРДЗАКННУТЯН КЕНТРОН
RA LIMITED LIABILITY COMPANY
PORDZAQNNUTYAN KENTRON

ՊԱՅՄԱՆԱԿԱՆ ՆՇԱՆՆԵՐ

Բնական մակերևույթի գիծ

Նոր կառուցվող մայթի նախագծային մակերևույթի գիծ

ԾԱՆՈԹՈՒԹՅՈՒՆ

1. Սույն երկայնական կտրվածքը նայել նույն ուղեգծի գլխավոր հատակագծի թերթի հետ համատեղ:
2. Հողային աշխատանքների ծավալները բերված են առանձին թերթով:

ՈՒՂՂԱՀԱՅԱՑ ՄԱՍՇՏԱԲ Մ1:200

0 6 12 Meters

ՀՈՐԻԶՈՆԱԿԱՆ ՄԱՍՇՏԱԲ Մ1:1000

0 30 60 Meters

Փոփ.	№	Փոփ.	№
Նախ. գլխ. ճարտ.		Վ. Մկրտչյան	
Նախագծեց		Բ. Համբարձումյան	
Ստուգեց		Մ. Մկրտչյան	
Գեոդեզիստ		Ի. Շաբոյան	

ՀՐԱԶԴԱՆ ՔԱՂԱՔԻ Չ. ԱՆԴՐԱՆԻԿ ՊՈՂՈՏԱՅԻ ՄԱՅԹԵՐԻ ԿԱՌՈՒՑՈՒՄ

Ճ-2 հատվածի երկայնական կտրվածք
ՊԿ10+00-ՊԿ13+90

Փուլ	Թերթ	Թերթեր
ԱՆ	19	64

BIM Engineering
Building Information Modeling

06977862
ՀՀ ՍԵՓԱԿԱՆՈՒԹՅԱՆ ՊԱՏԱՍԽԱՆԱՏՎՈՒԹՅԱՄԲ ԸՆԿԵՐՈՒԹՅՈՒՆ
ՓՈՐՁԱԳԻՏՈՒԹՅԱՆ ԿԵՆՏՐՈՆ
РА ОБЩЕСТВО С ОГРАНИЧЕННОЙ ОТВЕТСТВЕННОСТЬЮ
ПОРДЗАКННУТЯН КЕНТРОН
RA LIMITED LIABILITY COMPANY
PORDZAQNNUTYAN KENTRON

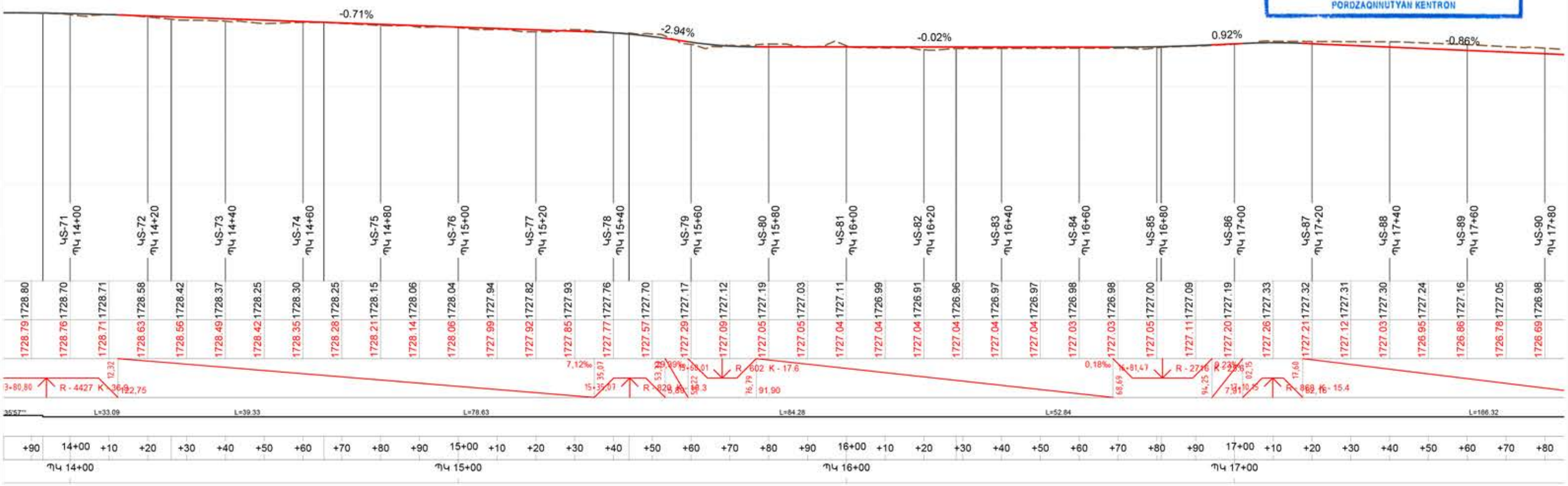

ՊԱՅՄԱՆԱԿԱՆ ՆՇԱՆՆԵՐ

- Բնական մակերևույթի գիծ
- Նոր կառուցվող մայթի նախագծային մակերևույթի գիծ

ԾԱՆՈԹՈՒԹՅՈՒՆ

1. Սույն երկայնական կտրվածքը նայել նույն ուղեգծի գլխավոր հատակագծի թերթի հետ համատեղ:
2. Հողային աշխատանքների ծավալները բերված են առանձին թերթով:

ՈՒՂՂԱՀԱՅԱՑ ՄԱՍՇՏԱԲ Մ1:200

0 6 12 Meters

ՀՈՐԻԶՈՆԱԿԱՆ ՄԱՍՇՏԱԲ Մ1:1000

0 30 60 Meters

Փոփ.	№	Փոփ.	№
Նախ. գլխ. ճարտ.		Վ. Մկրտչյան	
Նախագծեց		Բ. Համբարձումյան	
Ստուգեց		Մ. Մկրտչյան	
Գեոդեզիստ		Ի. Շաբոյան	

ՀՐԱԶԴԱՆ ՔԱՂԱՔԻ Չ. ԱՆԴՐԱՆԻԿ ՊՈՂՈՏԱՅԻ ՄԱՅԹԵՐԻ ԿԱՌՈՒՑՈՒՄ

Ճ-2 հատվածի երկայնական կտրվածք
ՊԿ13+90-ՊԿ17+80

Փուլ	Թերթ	Թերթեր
ԱՆ	20	64

BIM Engineering
Building Information Modeling

«06977862»
ՀՀ ՍԱՀՄԱՆՓԱԿ ՊԱՏԱՍԽԱՆԱՏՎՈՒԹՅԱՄԲ ԸՆԿԵՐՈՒԹՅՈՒՆ
ՓՈՐՁԱԿՆՈՒԹՅԱՆ ԿԵՆՏՐՈՆ
РА ОБЩЕСТВО С ОГРАНИЧЕННОЙ ОТВЕТСТВЕННОСТЬЮ
ПОРДЗАКНУТЯН КЕНТРОН
RA LIMITED LIABILITY COMPANY
PORDZAQNNUTYAN KENTRON



ՊԱՅՄԱՆԱԿԱՆ ՆՇԱՆՆԵՐ

- Բնական մակերևույթի գիծ
- Նոր կառուցվող մայթի նախագծային մակերևույթի գիծ

ՈՒՂՂԱՀԱՅԱՑ ՄԱՍՇՏԱԲ Մ1:200

0 6 12 Meters

ՀՈՐԻԶՈՆԱԿԱՆ ՄԱՍՇՏԱԲ Մ1:1000

0 30 60 Meters

ԾԱՆՈԹՈՒԹՅՈՒՆ

1. Սույն երկայնական կտրվածքը նայել նույն ուղեգծի գլխավոր հատակագծի թերթի հետ համատեղ:
2. Հողային աշխատանքների ծավալները բերված են առանձին թերթով:

Փոփ.	№	Փոփ.	№
Նախ. գլխ. ճարտ.		Վ. Մկրտչյան	
Նախագծեց		Բ. Համբարձումյան	
Ստուգեց		Մ. Մկրտչյան	
Գեոդեզիստ		Ի. Շաբոյան	

ՀՐԱԶԴԱՆ ՔԱՂԱՔԻ Զ. ԱԼԴՐԱՆԻԿ ՊՈՂՈՏԱՑԻ ՄԱՅԹԵՐԻ ԿԱՌՈՒՑՈՒՄ

Ճ-2 հատվածի երկայնական կտրվածք
ՊԿ17+80-ՊԿ21+60

Փուլ	Թերթ	Թերթեր
ԱՆ	21	64

BIM Engineering
Building Information Modeling

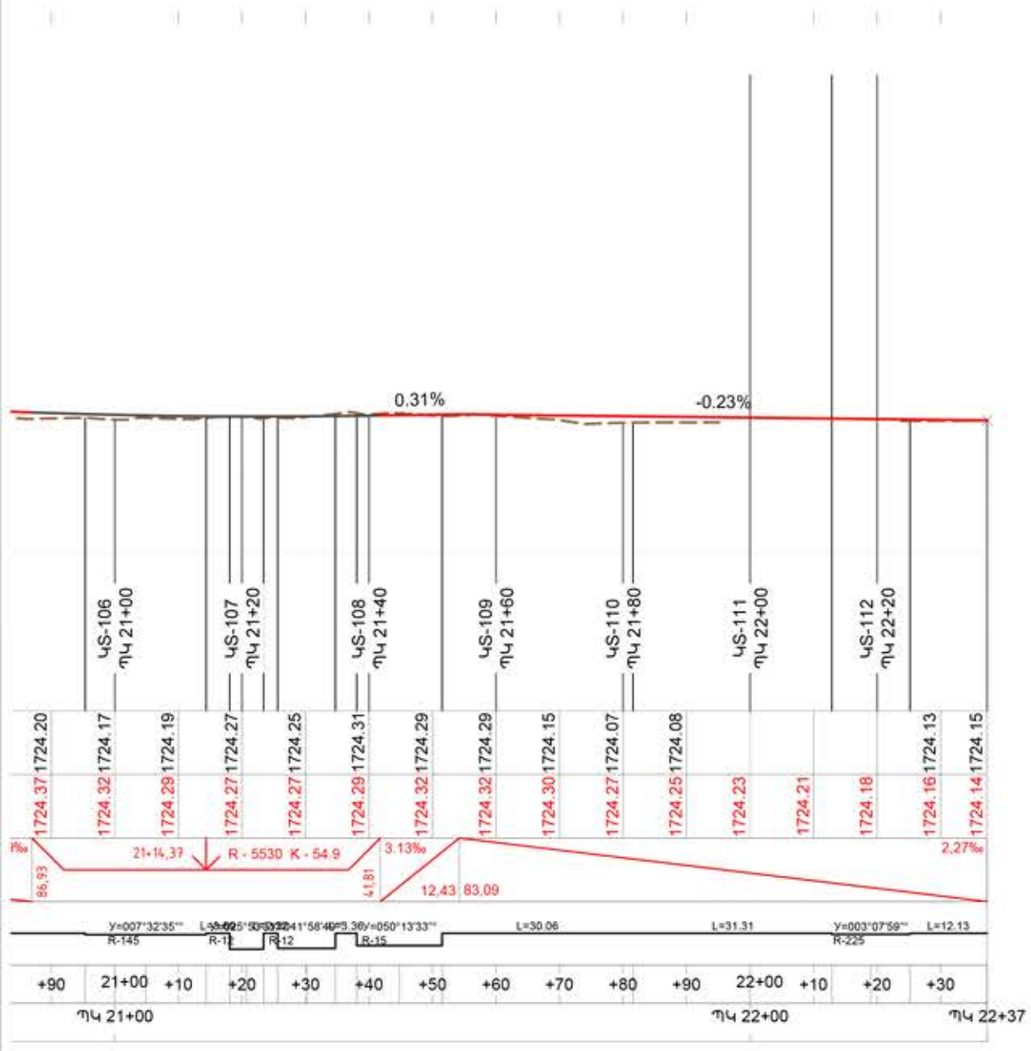

06977862
ՀՀ ՍԱՀՄԱՆԱՓԱԿ ՊԱՏԱՍԽԱՆԱՏՎՈՒԹՅԱՄԲ ԸՆԿԵՐՈՒԹՅՈՒՆ
ՓՈՐՁԱՔՆՆՈՒԹՅԱՆ ԿԵՆՏՐՈՆ
РА ОБЩЕСТВО С ОГРАНИЧЕННОЙ ОТВЕТСТВЕННОСТЬЮ
ПОРДЗАКНУТЯН КЕНТРОН
RA LIMITED LIABILITY COMPANY
PORDZAQNNUTYAN KENTRON

ՊԱՅՄԱՆԱԿԱՆ ՆՇԱՆՆԵՐ

- Բնական մակերևույթի գիծ
- Նոր կառուցվող մայթի նախագծային մակերևույթի գիծ

ԾԱՆՈԹՈՒԹՅՈՒՆ

1. Սույն երկայնական կտրվածքը նայել նույն ուղեգծի գլխավոր հատակագծի թերթի հետ համատեղ:
2. Հողային աշխատանքների ծավալները բերված են առանձին թերթով:

ՈՒՂՂԱՀԱՅԱՑ ՄԱՍՇՏԱԲ Մ1:200

0 6 12 Meters

ՀՈՐԻԶՈՆԱԿԱՆ ՄԱՍՇՏԱԲ Մ1:1000

0 30 60 Meters

Փոփ.	№	Փոփ.	№
Նախ. գլխ. ճարտ.		Վ. Մկրտչյան	
Նախագծեց		Բ. Համբարձումյան	
Ստուգեց		Մ. Մկրտչյան	
Գեոդեզիստ		Ի. Շաբոյան	

ՀՐԱԶԴԱՆ ՔԱՂԱՔԻ Զ. ԱԼԴՐԱՆԻԿ ՊՈՂՈՏԱՅԻ ՄԱՅԹԵՐԻ ԿԱՌՈՒՑՈՒՄ

Ճ-2 հատվածի երկայնական կտրվածք
ՊԿ21+60-ՊԿ22+37

Փուլ	Թերթ	Թերթեր
ԱՆ	22	64

BIM Engineering
Building Information Modeling

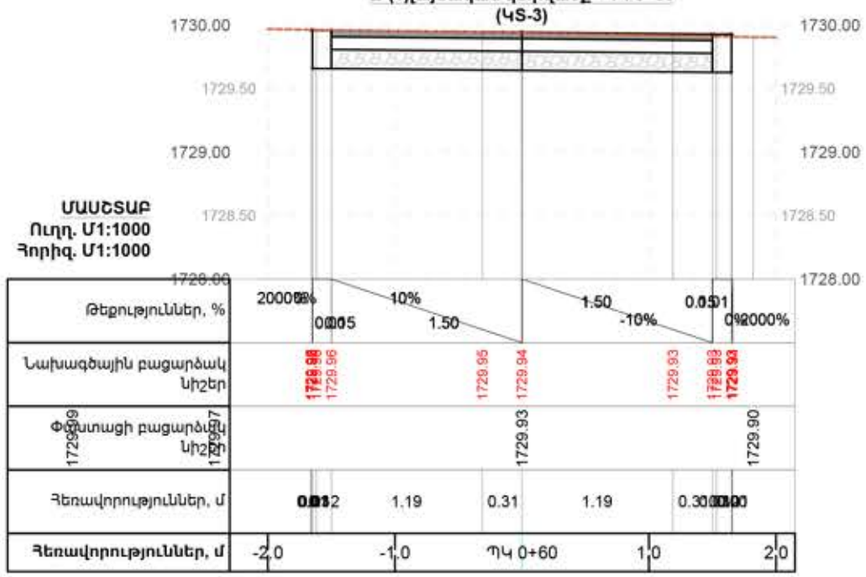

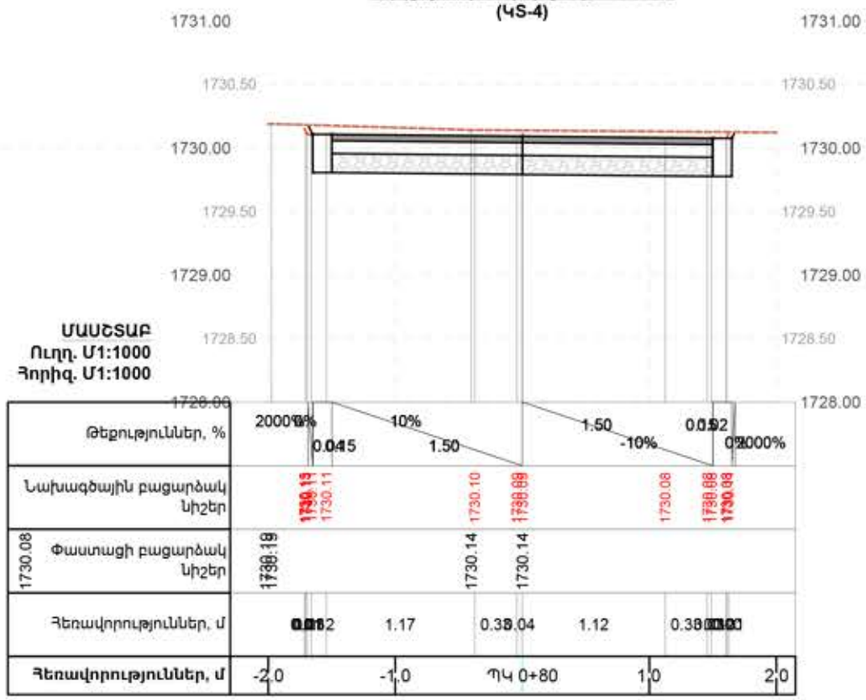

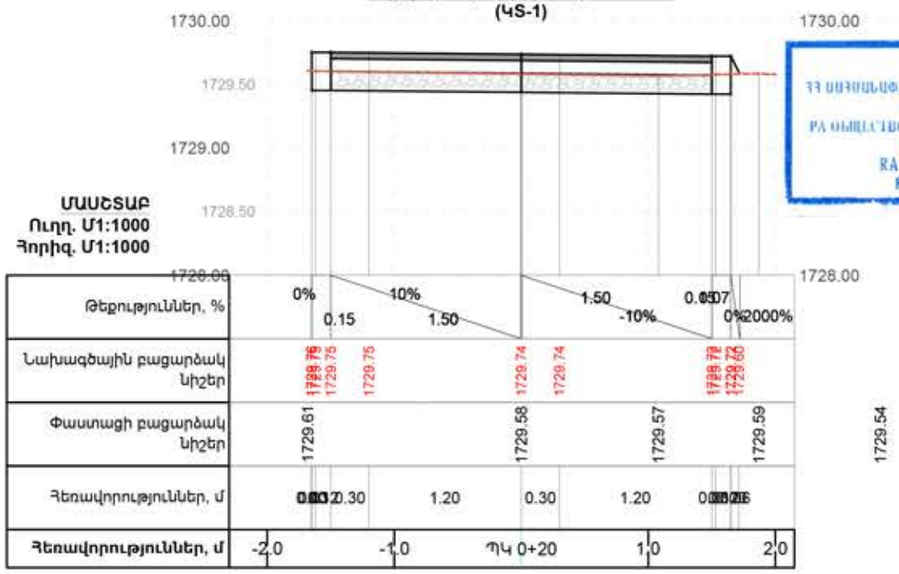

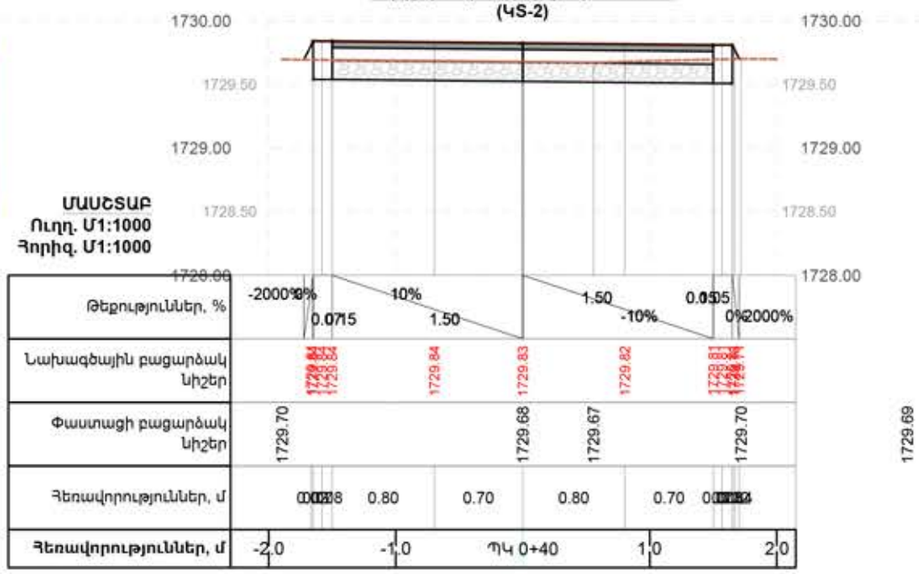

«06977862»
ՀՀ ՍԱՀՄԱՆԱՓԱԿ ՊԱՏԱՍԽԱՆԱՏՎՈՒԹՅԱՄԲ ԸՆԿԵՐՈՒԹՅՈՒՆ
ՓՈՐՁԱՔՆՆՈՒԹՅԱՆ ԿԵՆՏՐՈՆ
РА ОБЩЕСТВО С ОГРАНИЧЕННОЙ ОТВЕТСТВЕННОСТЬЮ
ПОРДЗАКИНУТЯН КЕНТРОН
RA LIMITED LIABILITY COMPANY
PORDZAQNNUTYAN KENTRON

ՊԱՅՄԱՆԱԿԱՆ ՆՇԱՆՆԵՐ

Բնական մակերևույթի գիծ

Նոր կառուցվող մայթի նախագծային մակերևույթի գիծ

ՄԱՆՈԹՈՒԹՅՈՒՆ

1. Սույն լայնական կտրվածքը նայել նույն ուղեգծի գլխավոր հատակագծի թերթի հետ համատեղ:
2. Հողային աշխատանքների ծավալները բերված են առանձին թերթով:
3. Սույն լայնական կտրվածքը տես երկայնական կտրվածքների հետ համատեղ:

ՈՒՂՂԱՀԱՅԱՑ ՄԱՍՇՏԱԲ Մ1:50

0 6 12 Meters

ՀՈՐԻԶՈՆԱԱԿԱՆ ՄԱՍՇՏԱԲ Մ1:50

Meters 1 0 1 2

1:50

Փոփ.	№	Փոփ.	№
Նախ. գլխ. ճարտ.		Վ. Մկրտչյան	
Նախագծեց		Բ. Համբարձումյան	
Ստուգեց		Մ. Մկրտչյան	
Գեոդեզիստ		Ի. Շաբոյան	

ՀՐԱԶԴԱՆ ՔԱՂԱՔԻ Զ. ԱՆԴՐԱՆԻԿ ՊՈՂՈՏԱՅԻ ՄԱՅԹԵՐԻ ԿԱՌՈՒՑՈՒՄ

Ճ-1 հատվածի լայնական կտրվածք 1

Փուլ	Թերթ	Թերթեր
ԱՆ	23	64

BIM Engineering
Building Information Modeling

Ճ-(1)լայնական կտրվածք՝ ՊԿ 1+40
(ԿՏ-7)

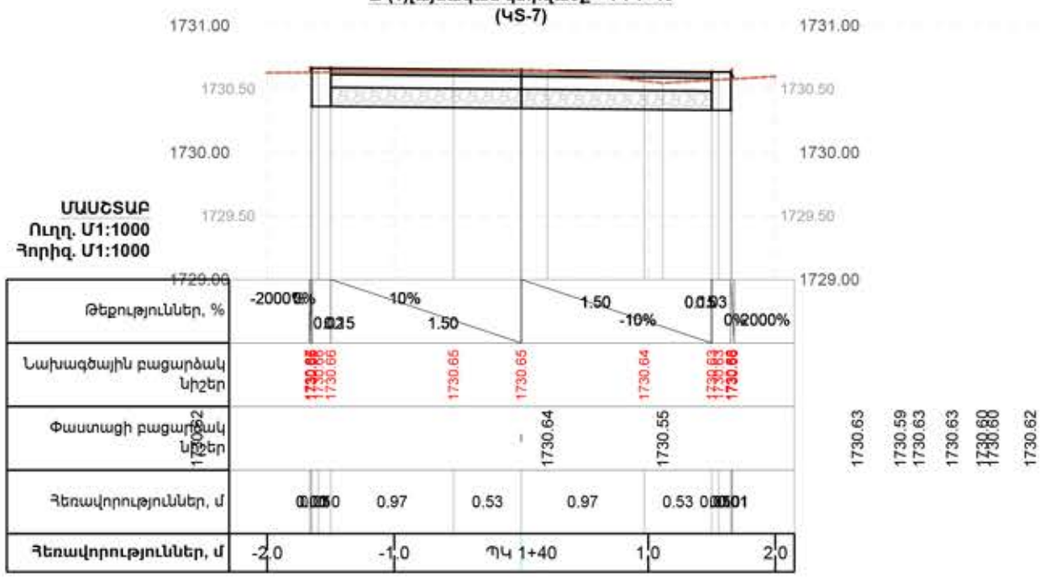

Ճ-(1)լայնական կտրվածք՝ ՊԿ 1+60
(ԿՏ-8)

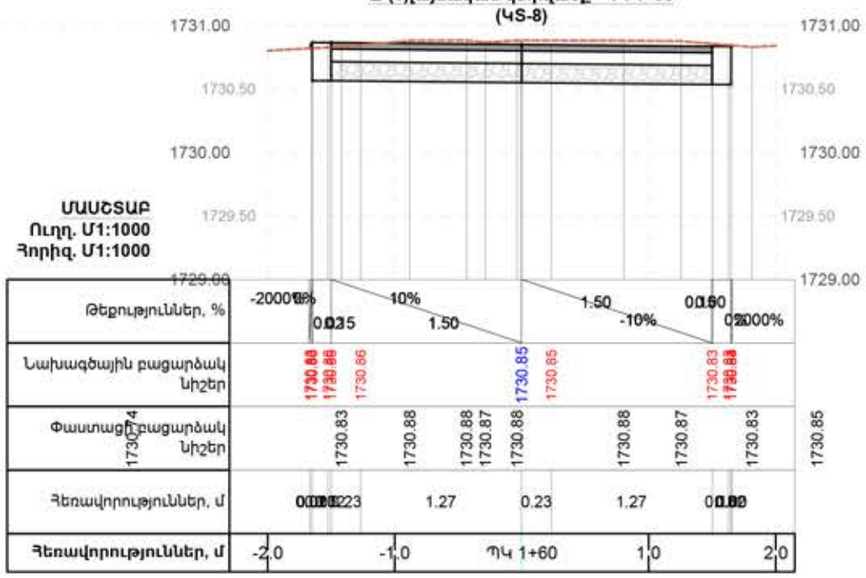

Ճ-(1)լայնական կտրվածք՝ ՊԿ 1+00
(ԿՏ-5)



06977862
ՀՀ ՍԱՀՄԱՆՓՈՓ ՊԱՏԱՍԽԱՆԱՏՎՈՒԹՅԱՄԲ ԸՆԿԵՐՈՒԹՅՈՒՆ
ՓՈՐՁԱԳՆՆՈՒԹՅԱՆ ԿԵՆՏՐՈՆ
РА ОБЩЕСТВО С ОГРАНИЧЕННОЙ ОТВЕТСТВЕННОСТЬЮ
ПОРДЗАКНУТЯН КЕНТРОН
RA LIMITED LIABILITY COMPANY
PORDZAQNNUTYAN KENTRON

Ճ-(1)լայնական կտրվածք՝ ՊԿ 1+20
(ԿՏ-6)

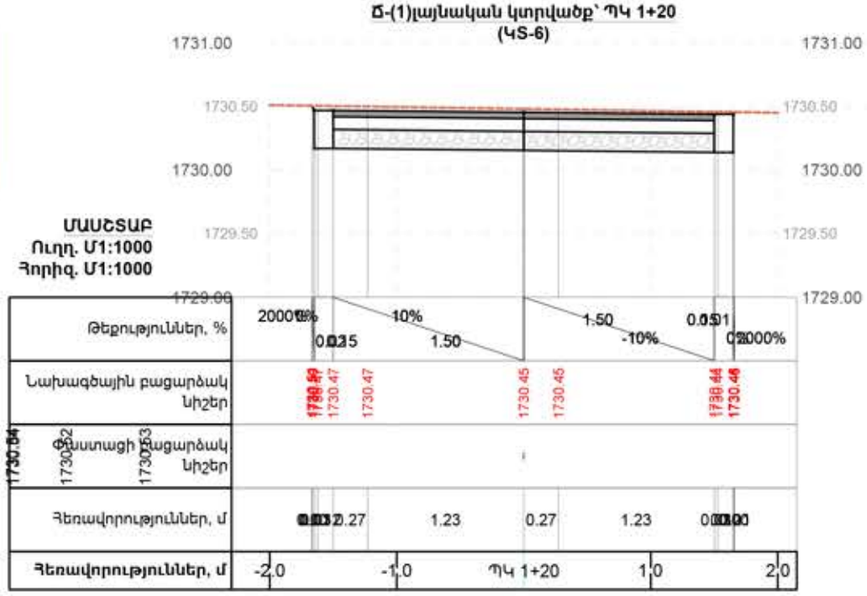

ՊԱՅՄԱՆԱԿԱՆ ՆՇԱՆՆԵՐ

- Բնական մակերևույթի գիծ
- Նոր կառուցվող մայթի նախագծային մակերևույթի գիծ

ԾԱՆՈԹՈՒԹՅՈՒՆ

1. Սույն լայնական կտրվածքը նայել նույն ուղեգծի գլխավոր հատակագծի թերթի հետ համատեղ:
2. Հողային աշխատանքների ծավալները բերված են առանձին թերթով:
3. Սույն լայնական կտրվածքը տես երկայնական կտրվածքների հետ համատեղ:

ՈՒՂՂԱՀԱՅԱՑ ՄԱՍՇՏԱԲ Մ1:50

0 6 12 Meters

ՀՈՐԻԶՈՆԱԿԱՆ ՄԱՍՇՏԱԲ Մ1:50

1 0 1 2 Meters

1:50

Փոփ.	№	Փոփ.	№
Նախ. գլխ. ճարտ.		Վ. Մկրտչյան	
Նախագծեց		Բ. Համբարձումյան	
Ստուգեց		Մ. Մկրտչյան	
Գեոդեզիստ		Ի. Շաբոյան	

ՀՐԱԶԴԱՆ ՔԱՂԱՔԻ Չ. ԱՆԴՐԱՆԻԿ ՊՈՂՈՏԱՅԻ ՄԱՅԹԵՐԻ ԿԱՌՈՒՑՈՒՄ

Ճ-1 հատվածի լայնական կտրվածք 2

Փուլ	Թերթ	Թերթեր
ԱՆ	24	64

BIM Engineering
Building Information Modeling

Ճ-(1)լայնական կտրվածք՝ ՊԿ 2+20
(ԿՏ-11)

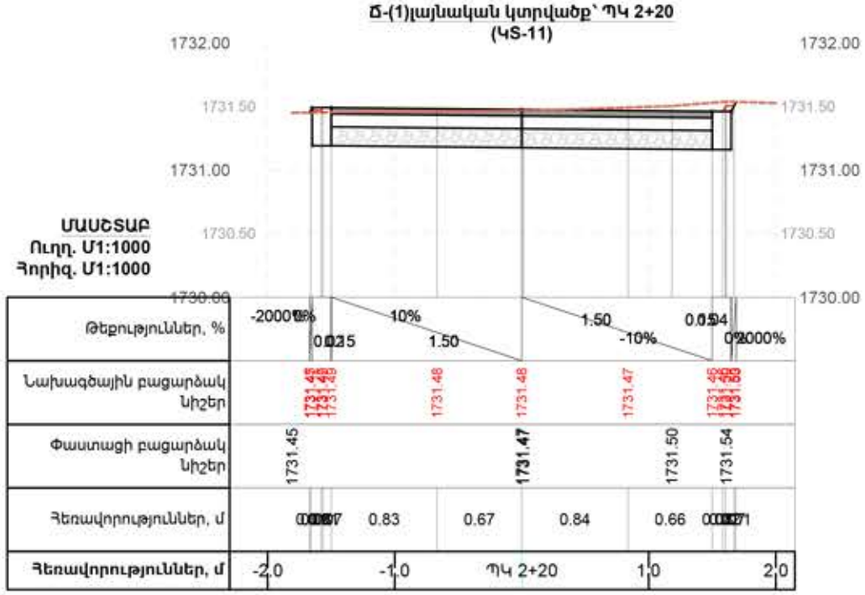

Ճ-(1)լայնական կտրվածք՝ ՊԿ 2+40
(ԿՏ-12)

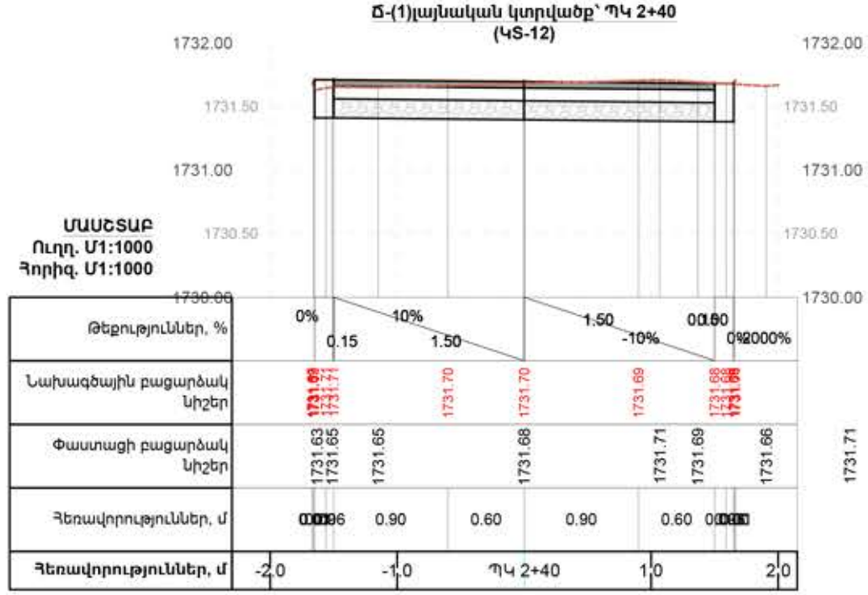

Ճ-(1)լայնական կտրվածք՝ ՊԿ 1+80
(ԿՏ-9)

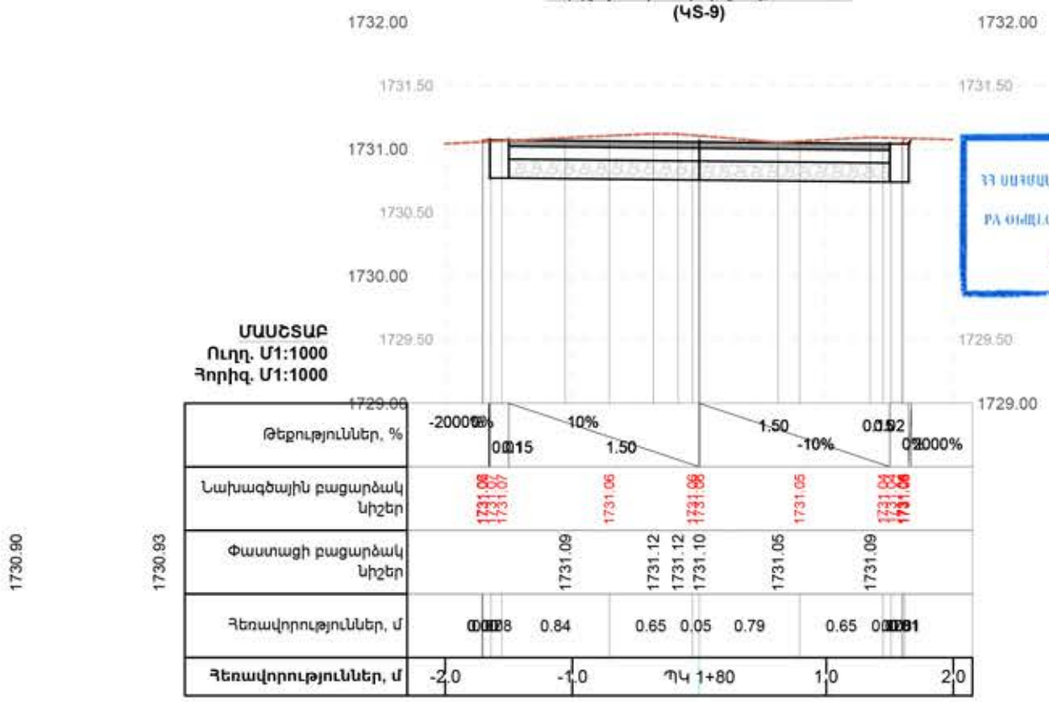

•06977862•
ՀՀ ՍԱՀՄԱՆՓԱԿ ՊԱՏԱՍԽԱՆԱՏՎՈՒԹՅԱՄԲ ԸՆԿԵՐՈՒԹՅՈՒՆ
ՊՈՐՁԱԳՆՈՒՏՅԱՆ ԿԵՆՏՐՈՆ
РА ОГРАНИЧЕННОЙ ОТВЕТСТВЕННОСТЬЮ
ПОРДЗАКНУТЯН КЕНТРОН
RA LIMITED LIABILITY COMPANY
PORDZAQNNUTYAN KENTRON

Ճ-(1)լայնական կտրվածք՝ ՊԿ 2+00
(ԿՏ-10)

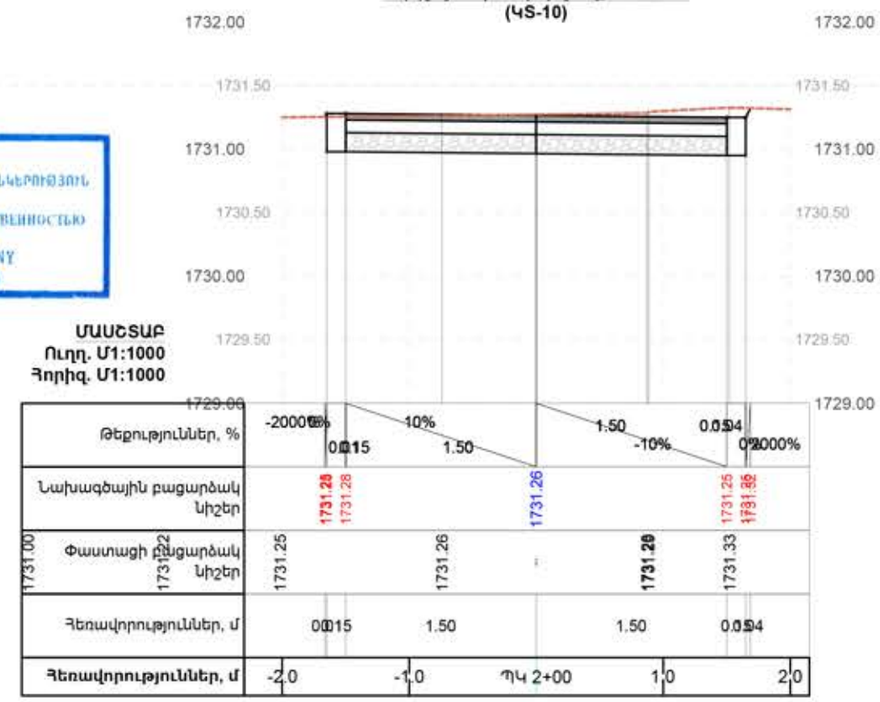

ՊԱՅՄԱՆԱԿԱՆ ՆՇԱՆՆԵՐ

- Բնական մակերևույթի գիծ
- Նոր կառուցվող մայթի նախագծային մակերևույթի գիծ

ՇԱՆՈԹՈՒԹՅՈՒՆ

1. Սույն լայնական կտրվածքը նայել նույն ուղեգծի գլխավոր հատակագծի թերթի հետ համատեղ:
2. Հողային աշխատանքների ծավալները բերված են առանձին թերթով:
3. Սույն լայնական կտրվածքը տես երկայնական կտրվածքների հետ համատեղ:

ՈՒՂՂԱՀԱՅԱՑ ՄԱՍՇՏԱԲ Մ1:50

0 6 12 Meters

ՀՈՐԻԶՈՆԱԿԱՆ ՄԱՍՇՏԱԲ Մ1:50

Meters 1 0 1 2

1:50

Փոփ.	№	Փոփ.	№
Նախ. գլխ. ճարտ.		Վ. Մկրտչյան	
Նախագծեց		Բ. Համբարձումյան	
Ստուգեց		Մ. Մկրտչյան	
Գեոդեզիստ		Ի. Շաբոյան	

ՀՐԱԶԴԱՆ ՔԱՂԱՔԻ Զ. ԱԼԴՐԱՆԻԿ ՊՈՂՈՏԱՅԻ ՄԱՅԹԵՐԻ ԿԱՌՈՒՑՈՒՄ

Ճ-1 հատվածի լայնական կտրվածք 3

Փուլ	Թերթ	Թերթեր
ԱՆ	25	64

BIM Engineering
Building Information Modeling

Ճ-(1)լայնական կտրվածք՝ ՊԿ 3+00
(ԿՏ-15)

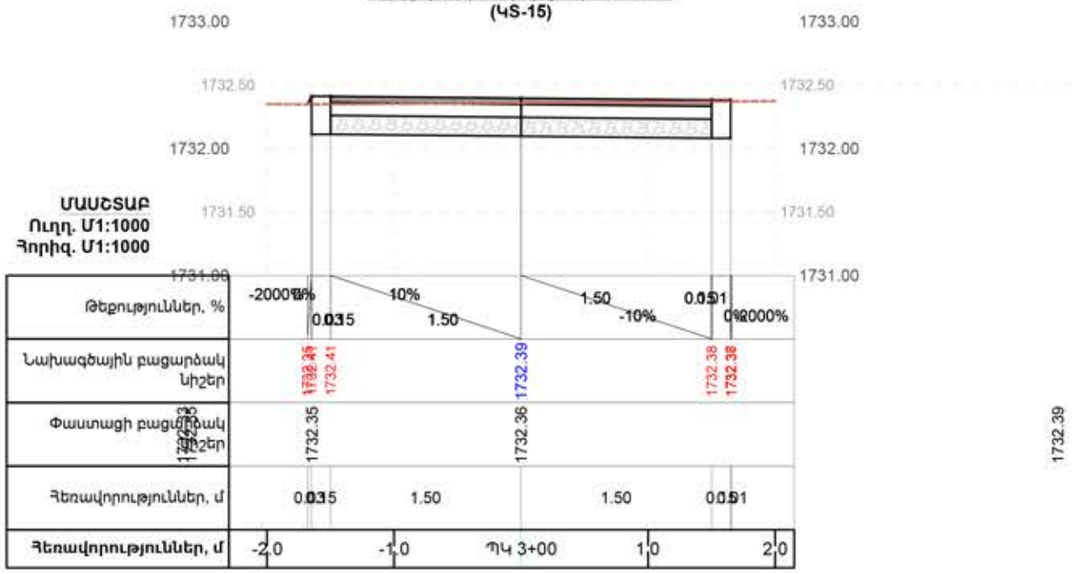

Ճ-(1)լայնական կտրվածք՝ ՊԿ 3+20
(ԿՏ-16)

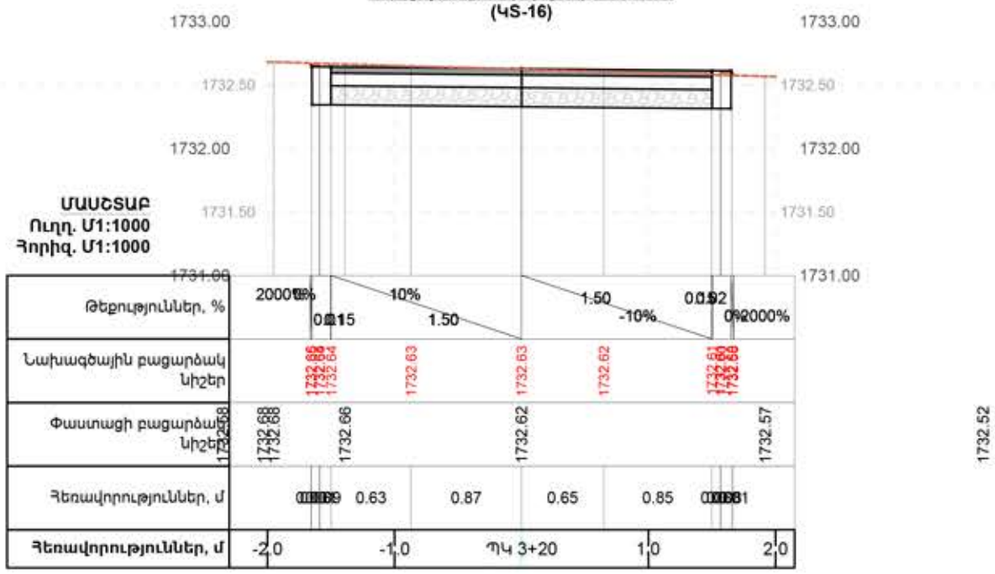

Ճ-(1)լայնական կտրվածք՝ ՊԿ 2+60
(ԿՏ-13)

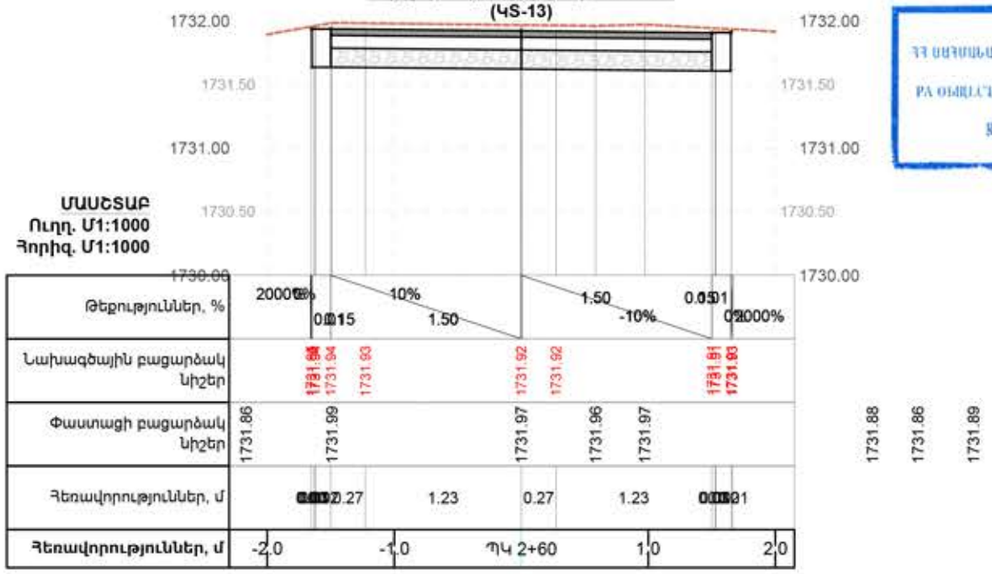

Ճ-(1)լայնական կտրվածք՝ ՊԿ 2+80
(ԿՏ-14)

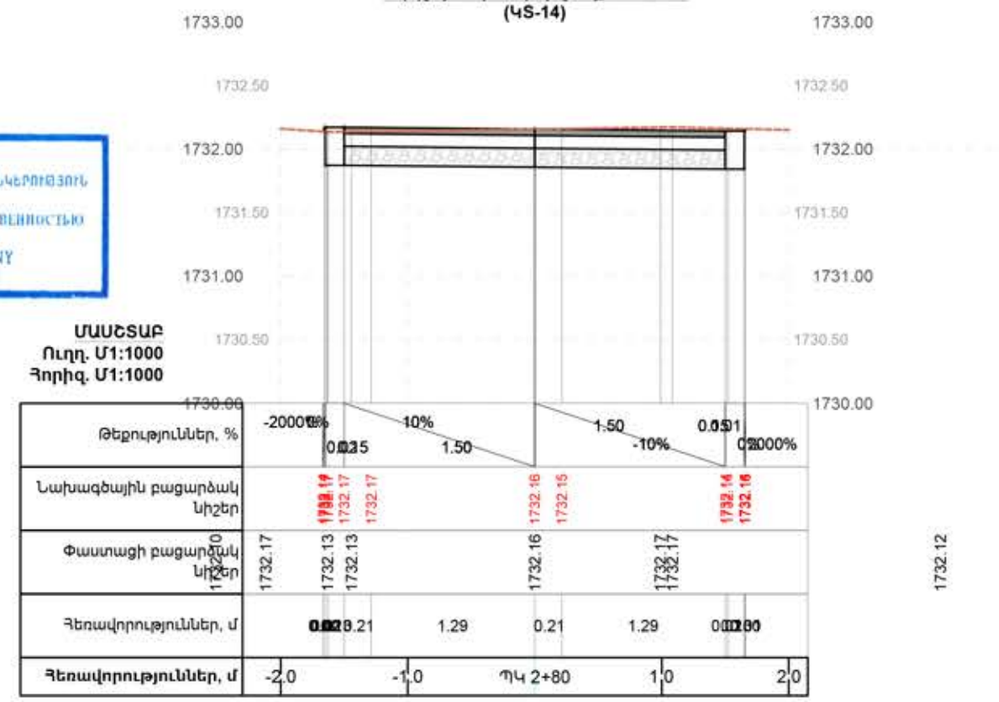

«06977862»
ՀՀ ՍԵՓԱԿԱՆՈՒԹՅԱՆ ՊԱՏԱՍԽԱՆԱՏՎՈՒԹՅԱՄԲ ԸՆԿԵՐՈՒԹՅՈՒՆ
ՓՈՐՁԱԿՆՈՒԹՅԱՆ ԿԵՆՏՐՈՆ
РА ОБЩЕСТВО С ОГРАНИЧЕННОЙ ОТВЕТСТВЕННОСТЬЮ
ПОРДЗАКИНУТЯН КЕНТРОН
RA LIMITED LIABILITY COMPANY
PORDZAQNNUTYAN KENTRON

ՊԱՅՄԱՆԱԿԱՆ ՆՇԱՆՆԵՐ

- Բնական մակերևույթի գիծ
- Նոր կառուցվող մայթի նախագծային մակերևույթի գիծ

ԾԱՆՈԹՈՒԹՅՈՒՆ

1. Սույն լայնական կտրվածքը նայել նույն ուղեգծի գլխավոր հատակագծի թերթի հետ համատեղ:
2. Հողային աշխատանքների ծավալները բերված են առանձին թերթով:
3. Սույն լայնական կտրվածքը տես երկայնական կտրվածքների հետ համատեղ:

ՈՒՂՂԱՀԱՅԱՑ ՄԱՍՇՏԱԲ Մ1:50

0 6 12 Meters

ՀՈՐԻԶՈՆԱԿԱՆ ՄԱՍՇՏԱԲ Մ1:50

Meters 1 0 1 2

1:50

Փոփ.	№	Փոփ.	№
Նախ. գլխ. ճարտ.		Վ. Մկրտչյան	
Նախագծեց		Բ. Համբարձումյան	
Ստուգեց		Մ. Մկրտչյան	
Գեոդեզիստ		Ի. Շաբոյան	

ՀՐԱԶԴԱՆ ՔԱՂԱՔԻ Չ. ԱՆԴՐԱՆԻԿ ՊՈՂՈՏԱՅԻ ՄԱՅԹԵՐԻ ԿԱՌՈՒՑՈՒՄ

Ճ-1 հատվածի լայնական կտրվածք 4

Փուլ	Թերթ	Թերթեր
ԱՆ	26	64

BIM Engineering
Building Information Modeling

Ճ-(1)լայնական կտրվածք՝ ՊԿ 3+80
(ԿՏ-19)



Ճ-(1)լայնական կտրվածք՝ ՊԿ 4+00
(ԿՏ-20)

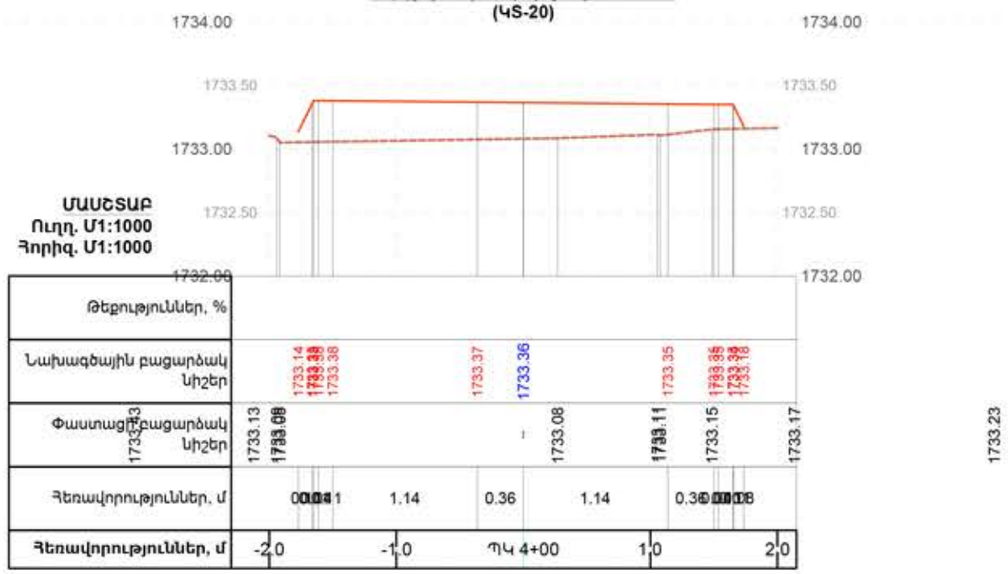

Ճ-(1)լայնական կտրվածք՝ ՊԿ 3+40
(ԿՏ-17)

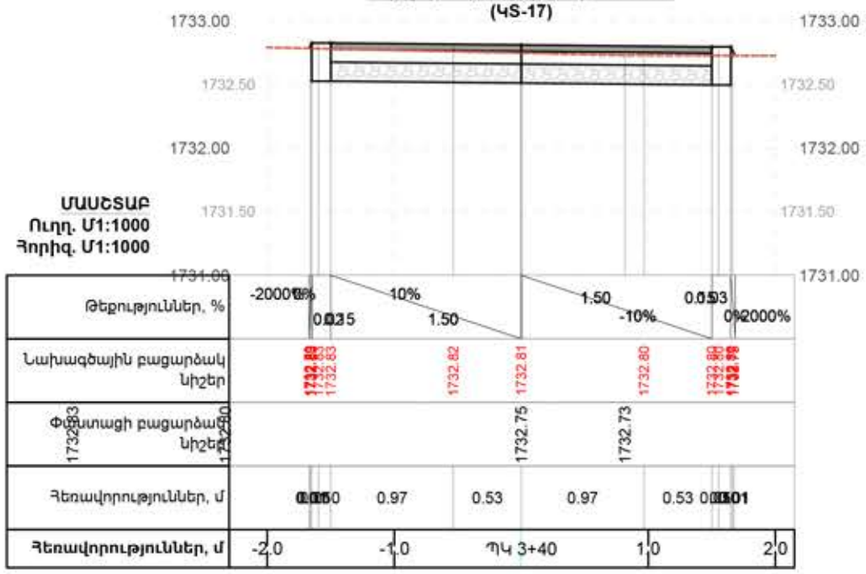

Ճ-(1)լայնական կտրվածք՝ ՊԿ 3+60
(ԿՏ-18)

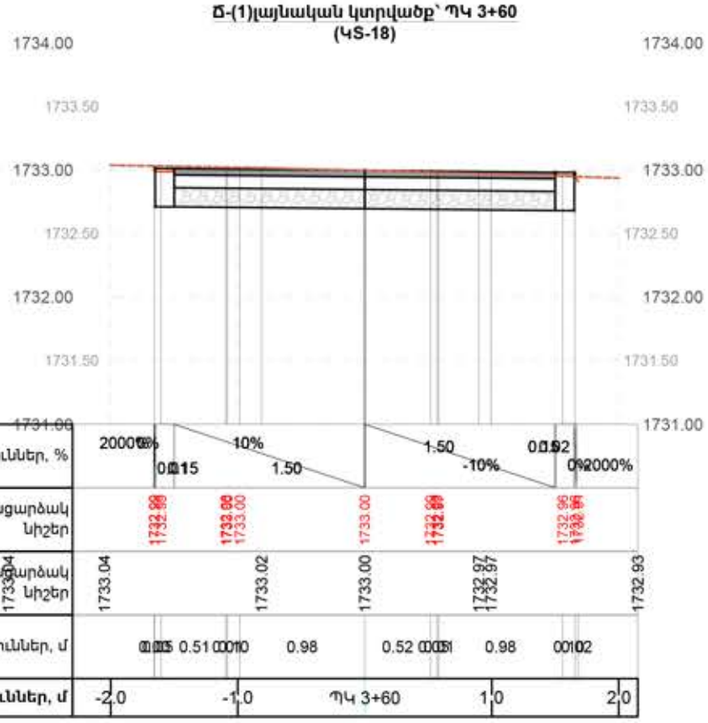

«06977862»
ՀՀ ՍԵՓԱԿԱՆՈՒԹՅԱՆ ՊԱՏԱՍԽԱՆԱՏՎՈՒԹՅԱՄԲ ԸՆԿԵՐՈՒԹՅՈՒՆ
ՓՈՐՁԱՔՆՆՈՒԹՅԱՆ ԿԵՆՏՐՈՆ
РА ОБЩЕСТВО С ОГРАНИЧЕННОЙ ОТВЕТСТВЕННОСТЬЮ
ПОРДЗАКННУТЯН КЕНТРОН
RA LIMITED LIABILITY COMPANY
PORDZAQNNUTYAN KENTRON

ՊԱՅՄԱՆԱԿԱՆ ՆՇԱՆՆԵՐ

- Բնական մակերևույթի գիծ
- Նոր կառուցվող մայթի նախագծային մակերևույթի գիծ

ԾԱՆՈԹՈՒԹՅՈՒՆ

1. Սույն լայնական կտրվածքը նայել նույն ուղեգծի գլխավոր հատակագծի թերթի հետ համատեղ:
2. Հողային աշխատանքների ծավալները բերված են առանձին թերթով:
3. Սույն լայնական կտրվածքը տես երկայնական կտրվածքների հետ համատեղ:

ՈՒՂՂԱՀԱՏԱՍ ՄԱՍՇՏԱԲ Մ1:50

0 6 12 Meters

ՀՈՐԻԶՈՆԱԿԱՆ ՄԱՍՇՏԱԲ Մ1:50

1 0 1 2 Meters

1:50

Փոփ.	№	Փոփ.	№
Նախ. գլխ. ճարտ.		Վ. Մկրտչյան	
Նախագծեց		Բ. Համբարձումյան	
Ստուգեց		Մ. Մկրտչյան	
Գեոդեզիստ		Ի. Շաբոյան	

ՀՐԱԶԴԱՆ ՔԱՂԱՔԻ Զ. ԱՆԴՐԱՆԻԿ ՊՈՂՈՏԱՑԻ ՄԱՅԹԵՐԻ ԿԱՌՈՒՑՈՒՄ

Ճ-1 հատվածի լայնական կտրվածք 5

Փուլ	Թերթ	Թերթեր
ԱՆ	27	64

BIM Engineering
Building Information Modeling

Ճ-(1)լայնական կտրվածք՝ ՊԿ 4+60
(ԿՏ-23)

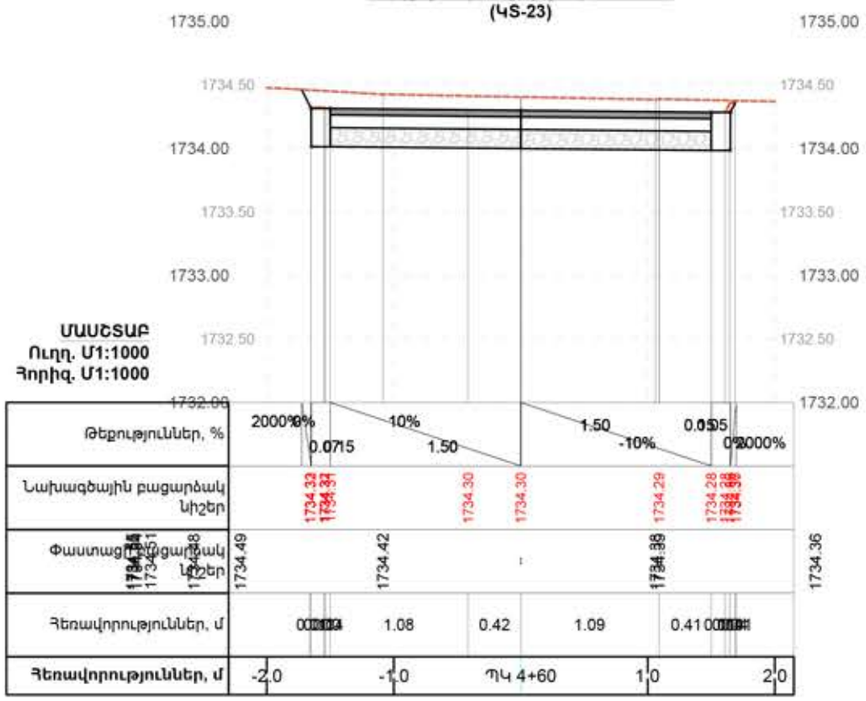

Ճ-(1)լայնական կտրվածք՝ ՊԿ 4+80
(ԿՏ-24)

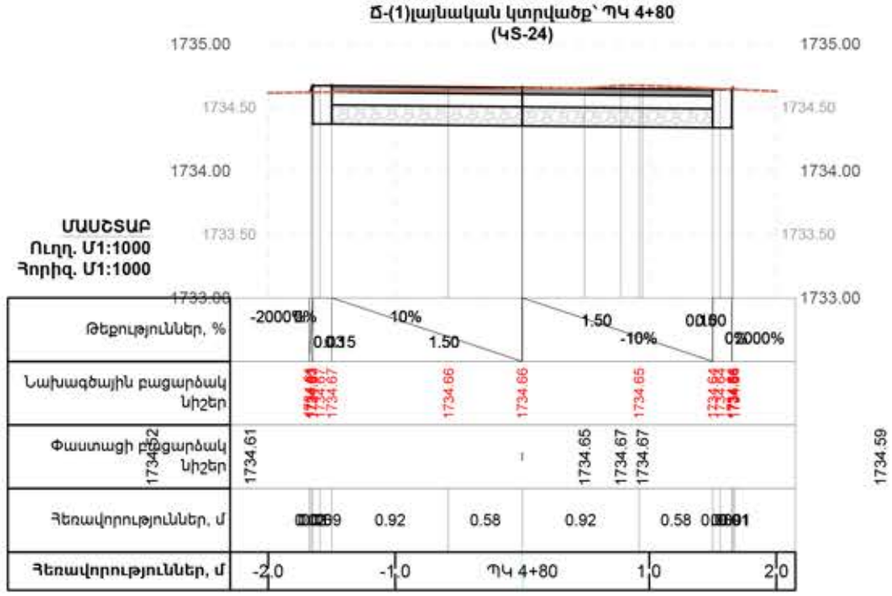

Ճ-(1)լայնական կտրվածք՝ ՊԿ 4+40
(ԿՏ-22)

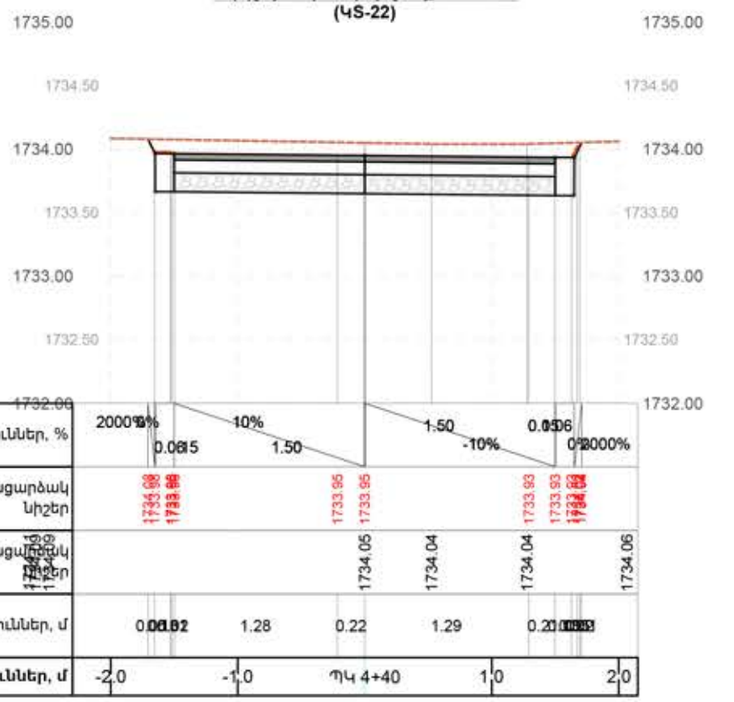

Ճ-(1)լայնական կտրվածք՝ ՊԿ 4+20
(ԿՏ-21)

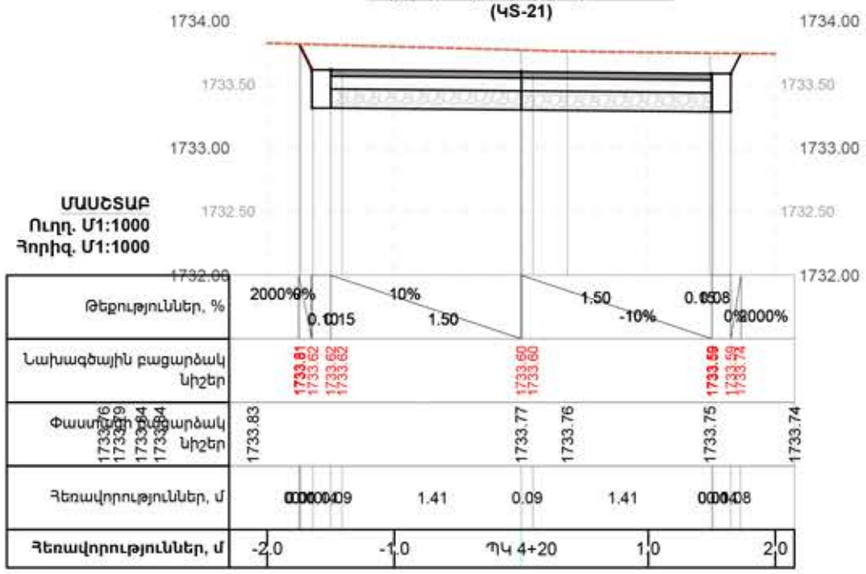

«06977862»
ՀՀ ՍԱՀՄԱՆԱՓԱԿ ՊԱՏԱՍԽԱՆԱՏՎՈՒԹՅԱՄԲ ԸՆԿԵՐՈՒԹՅՈՒՆ
ՓՈՐՁԱԳՆՆՈՒԹՅԱՆ ԿԵՆՏՐՈՆ
РА ОБЩЕСТВО С ОГРАНИЧЕННОЙ ОТВЕТСТВЕННОСТЬЮ
ПОРДЗАКННУТЯН КЕНТРОН
RA LIMITED LIABILITY COMPANY
PORDZAQNNUTYAN KENTRON

ՊԱՅՄԱՆԱԿԱՆ ՆՇԱՆՆԵՐ

- Բնական մակերևույթի գիծ
- Նոր կառուցվող մայթի նախագծային մակերևույթի գիծ

ԾԱՆՈԹՈՒԹՅՈՒՆ

1. Սույն լայնական կտրվածքը նայել նույն ուղեգծի գլխավոր հատակագծի թերթի հետ համատեղ:
2. Հողային աշխատանքների ծավալները բերված են առանձին թերթով:
3. Սույն լայնական կտրվածքը տես երկայնական կտրվածքների հետ համատեղ:

ՈՒՂՂԱՀԱՅԱՑ ՄԱՍՇՏԱԲ Մ1:50

0 6 12 Meters

ՀՈՐԻԶՈՆԱԿԱՆ ՄԱՍՇՏԱԲ Մ1:50

1 0 1 2 Meters

1:50

Փոփ.	№	Փոփ.	№
Նախ. գլխ. ճարտ.		Վ. Մկրտչյան	
Նախագծեց		Բ. Համբարձումյան	
Ստուգեց		Մ. Մկրտչյան	
Գեոդեզիստ		Ի. Շաբոյան	

ՀՐԱԶԴԱՆ ՔԱՂԱՔԻ Չ. ԱՆԴՐԱՆԻԿ ՊՈՂՈՏԱՅԻ ՄԱՅԹԵՐԻ ԿԱՌՈՒՑՈՒՄ

Ճ-1 հատվածի լայնական կտրվածք 6

Փուլ	Թերթ	Թերթեր
ԱՆ	28	64

BIM Engineering
Building Information Modeling

Ճ-(1)լայնական կտրվածք՝ ՊԿ 5+40
(ԿՏ-27)

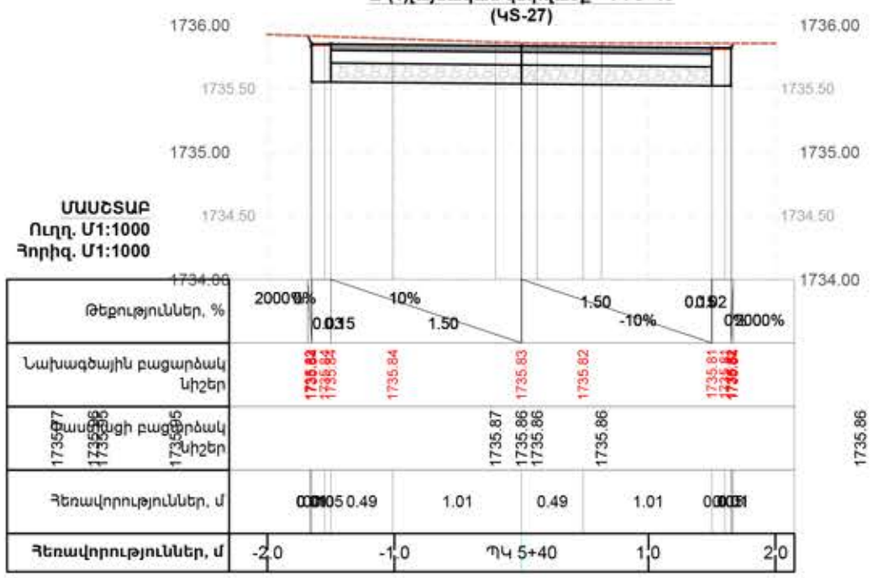

Ճ-(1)լայնական կտրվածք՝ ՊԿ 5+60
(ԿՏ-28)



Ճ-(1)լայնական կտրվածք՝ ՊԿ 5+00
(ԿՏ-25)

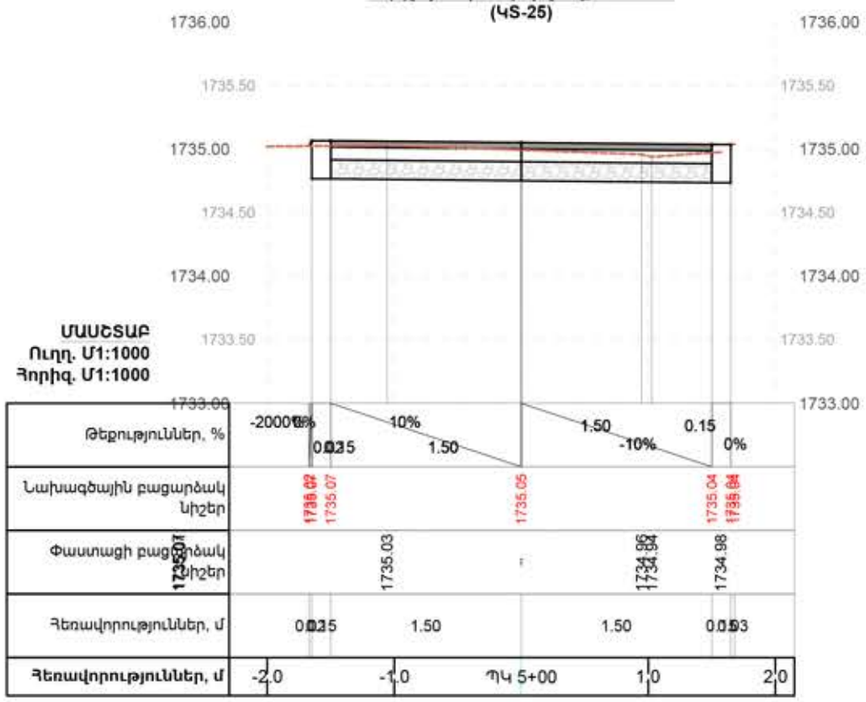

06977862
ՀՀ ՍԱՀՄԱՆԱՓԱԿ ՊԱՏԱՍԽԱՆԱՏՎՈՒԹՅԱՄԲ ԸՆԿԵՐՈՒԹՅՈՒՆ
ՓՈՐՁԱԳԻՆՆՈՒԹՅԱՆ ԿԵՆՏՐՈՆ
РА ОБЩЕСТВО С ОГРАНИЧЕННОЙ ОТВЕТСТВЕННОСТЬЮ
ПОРДЗАКННУТЯН КЕНТРОН
RA LIMITED LIABILITY COMPANY
PORDZAQNNUTYAN KENTRON

Ճ-(1)լայնական կտրվածք՝ ՊԿ 5+20
(ԿՏ-26)

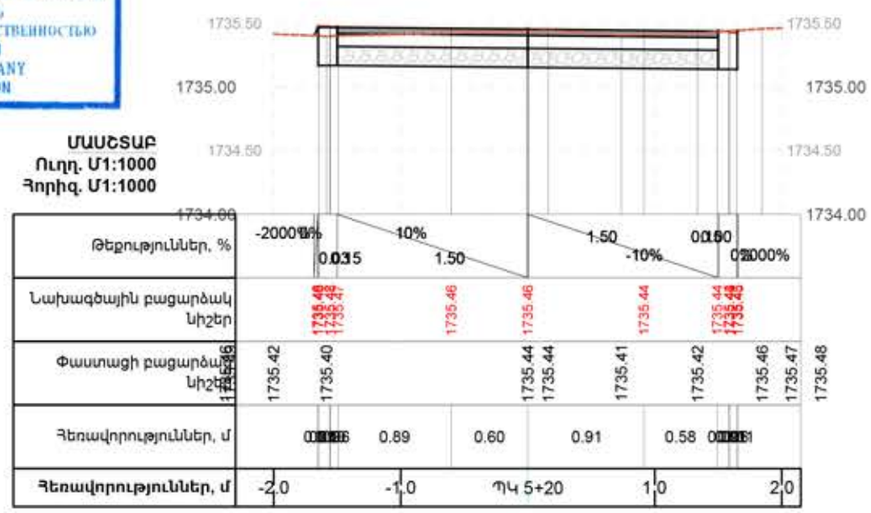

ՊԱՅՄԱՆԱԿԱՆ ՆՇԱՆՆԵՐ

Բնական մակերևույթի գիծ

Նոր կառուցվող մայթի նախագծային մակերևույթի գիծ

ԾԱՆՈԹՈՒԹՅՈՒՆ

1. Սույն լայնական կտրվածքը նայել նույն ուղեգծի գլխավոր հատակագծի թերթի հետ համատեղ:
2. Հողային աշխատանքների ծավալները բերված են առանձին թերթով:
3. Սույն լայնական կտրվածքը տես երկայնական կտրվածքների հետ համատեղ:

ՈՒՂՂԱՀԱՅԱՑ ՄԱՍՇՏԱԲ Մ1:50

0 6 12 Meters

ՀՈՐԻԶՈՆԱԿԱՆ ՄԱՍՇՏԱԲ Մ1:50

1 0 1 2 Meters

1:50

Փոփ.	№	Փոփ.	№
Նախ. գլխ. ճարտ.		Վ. Մկրտչյան	
Նախագծեց		Բ. Համբարձումյան	
Ստուգեց		Մ. Մկրտչյան	
Գեոդեզիստ		Ի. Շաբոյան	

ՀՐԱԶԴԱՆ ՔԱՂԱՔԻ Զ. ԱԼԴՐԱՆԻԿ ՊՈՂՈՏԱՑԻ ՄԱՅԹԵՐԻ ԿԱՌՈՒՑՈՒՄ

Ճ-1 հատվածի լայնական կտրվածք 7

Փուլ	Թերթ	Թերթեր
ԱՆ	29	64

BIM Engineering
Building Information Modeling

Ճ-(1)լայնական կտրվածք՝ ՊԿ 6+20
(ԿՏ-31)

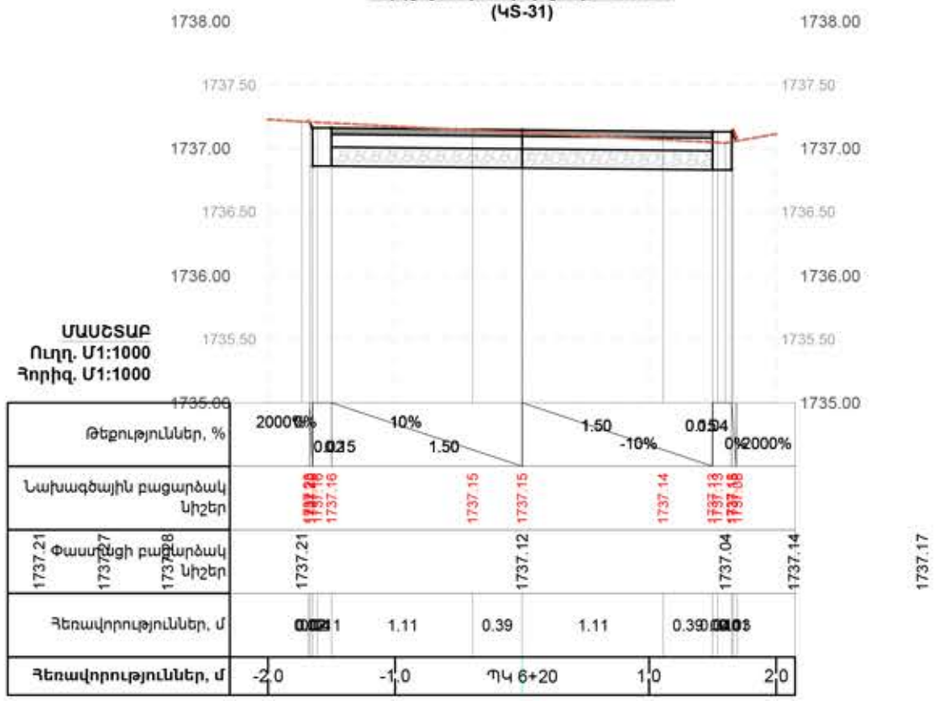

Ճ-(1)լայնական կտրվածք՝ ՊԿ 6+40
(ԿՏ-32)

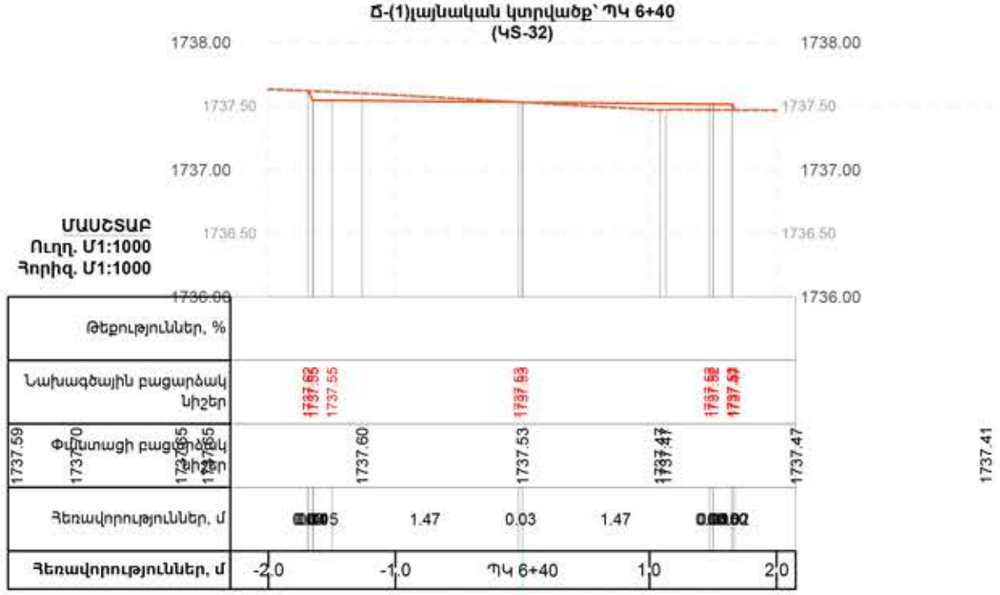

Ճ-(1)լայնական կտրվածք՝ ՊԿ 6+00
(ԿՏ-30)



Ճ-(1)լայնական կտրվածք՝ ՊԿ 5+80
(ԿՏ-29)

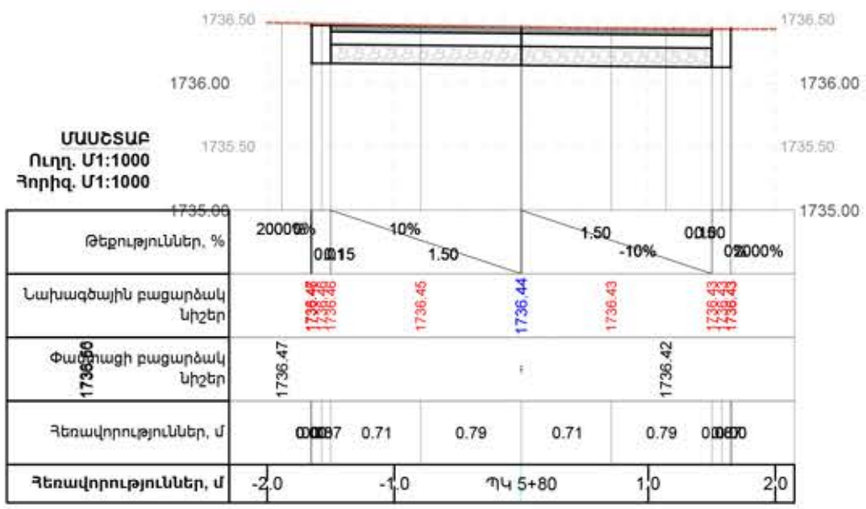

06977862
ՀՀ ՍԱՀՄԱՆԱՓԱԿ ՊԱՏԱՍԽԱՆԱՏՎՈՒԹՅԱՄԲ ԸՆԿԵՐՈՒԹՅՈՒՆ
ՓՈՐՁԱՔՆՆՈՒԹՅԱՆ ԿԵՆՏՐՈՆ
РА ОБЩЕСТВО С ОГРАНИЧЕННОЙ ОТВЕТСТВЕННОСТЬЮ
ПОРДЗАКННУТЯН КЕНТРОН
RA LIMITED LIABILITY COMPANY
PORDZAQNNUTYAN KENTRON

ՊԱՅՄԱՆԱԿԱՆ ՆՇԱՆՆԵՐ

- Բնական մակերևույթի գիծ
- Նոր կառուցվող մայթի նախագծային մակերևույթի գիծ

ԾԱՆՈԹՈՒԹՅՈՒՆ

1. Սույն լայնական կտրվածքը նայել նույն ուղեգծի գլխավոր հատակագծի թերթի հետ համատեղ:
2. Հողային աշխատանքների ծավալները բերված են առանձին թերթով:
3. Սույն լայնական կտրվածքը տես երկայնական կտրվածքների հետ համատեղ:

ՈՒՂՂԱՀԱՏԱՍ ՄԱՍՇՏԱԲ Մ1:50

0 6 12 Meters

ՀՈՐԻԶՈՆԱԿԱՆ ՄԱՍՇՏԱԲ Մ1:50

1 0 1 2 Meters

1:50

Փոփ.	№	Փոփ.	№
Նախ. գլխ. ճարտ.		Վ. Մկրտչյան	
Նախագծեց		Բ. Համբարձումյան	
Ստուգեց		Մ. Մկրտչյան	
Գեոդեզիստ		Ի. Շաբոյան	

ՀՐԱԶԴԱՆ ՔԱՂԱՔԻ Զ. ԱԼԴՐԱՆԻԿ ՊՈՂՈՏԱՑԻ ՄԱՅԹԵՐԻ ԿԱՌՈՒՑՈՒՄ

Ճ-1 հատվածի լայնական կտրվածք 8

Փուլ	Թերթ	Թերթեր
ԱՆ	30	64

BIM Engineering
Building Information Modeling

Ճ-(1)լայնական կտրվածք՝ ՊԿ 7+00
(ԿՏ-35)



Ճ-(1)լայնական կտրվածք՝ ՊԿ 7+20
(ԿՏ-36)

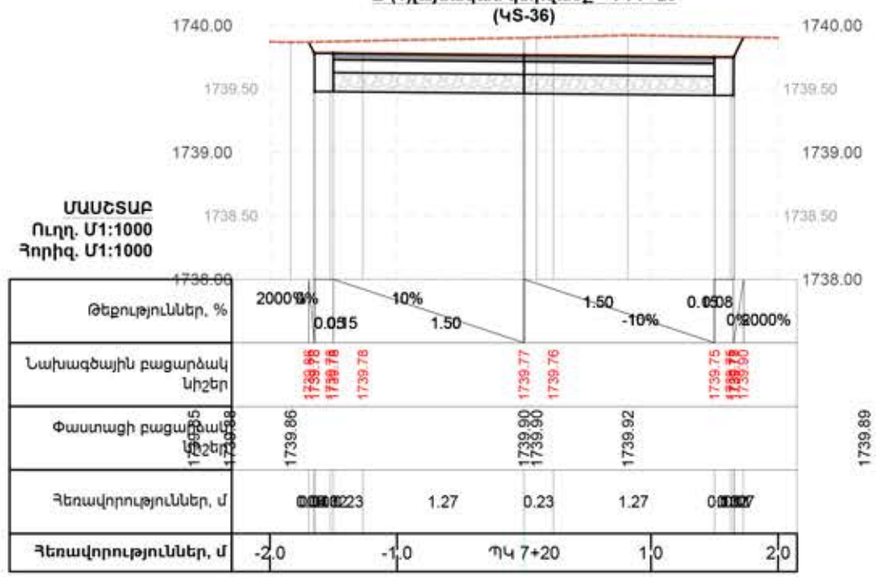

Ճ-(1)լայնական կտրվածք՝ ՊԿ 6+60
(ԿՏ-33)

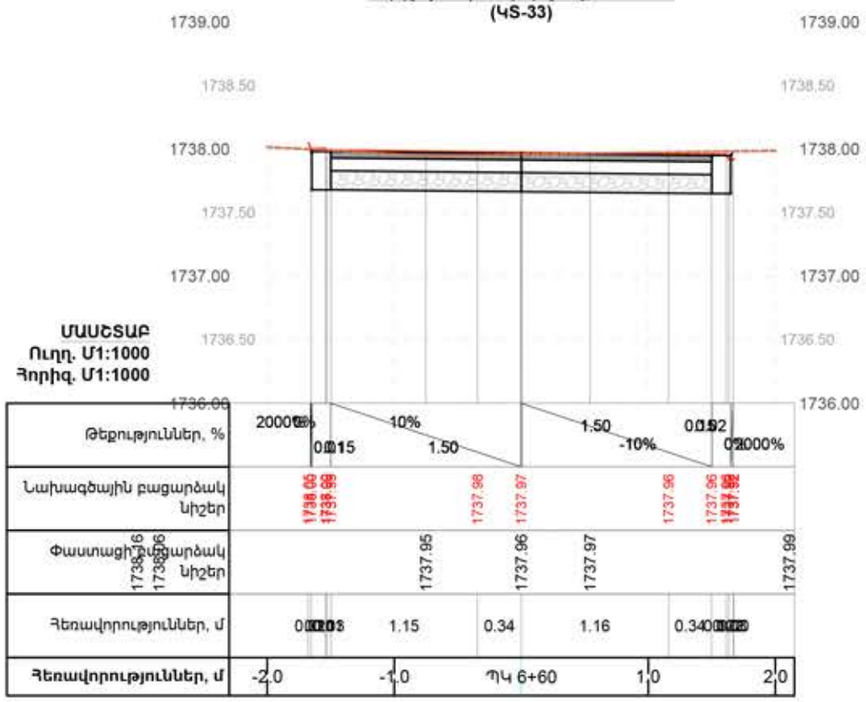

06977862
ՀՀ ՍԵՓԱԿԱՆՈՒԹՅԱՆ ՊԱՏԱՍԽԱՆԱՏՎՈՒԹՅԱՄԲ ԸՆԿԵՐՈՒԹՅՈՒՆ
ՓՈՐՁԱՔՆՆՈՒԹՅԱՆ ԿԵՆՏՐՈՆ
РА ОБЩЕСТВО С ОГРАНИЧЕННОЙ ОТВЕТСТВЕННОСТЬЮ
ПОРДЗАКННУТЯН КЕНТРОН
RA LIMITED LIABILITY COMPANY
PORDZAQNNUTYAN KENTRON

Ճ-(1)լայնական կտրվածք՝ ՊԿ 6+80
(ԿՏ-34)

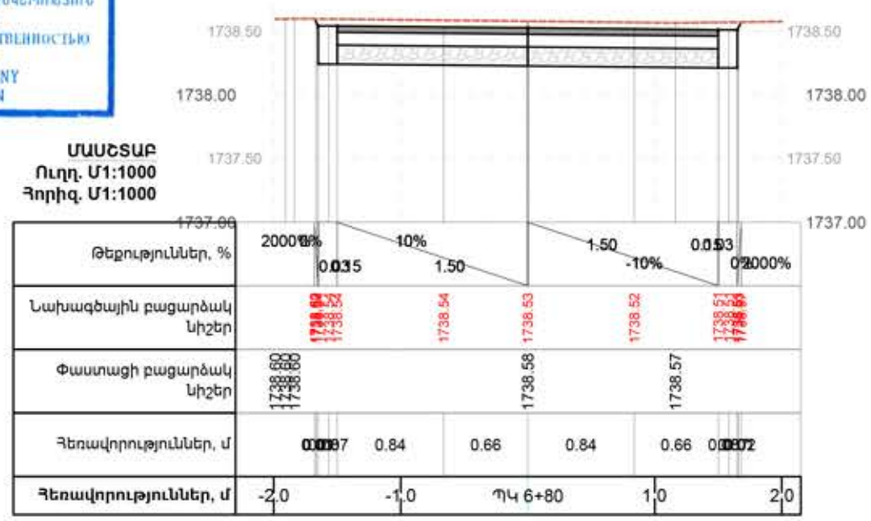

ՊԱՅՄԱՆԱԿԱՆ ՆՇԱՆՆԵՐ

- Բնական մակերևույթի գիծ
- Նոր կառուցվող մայթի նախագծային մակերևույթի գիծ

ԾԱՆՈԹՈՒԹՅՈՒՆ

1. Սույն լայնական կտրվածքը նայել նույն ուղեգծի գլխավոր հատակագծի թերթի հետ համատեղ:
2. Հողային աշխատանքների ծավալները բերված են առանձին թերթով:
3. Սույն լայնական կտրվածքը տես երկայնական կտրվածքների հետ համատեղ:

ՈՒՂՂԱՀԱՅԱՑՔ ՄԱՍՇՏԱԲ Մ1:50

0 6 12 Meters

ՀՈՐԻԶՈՆԱԿԱՆ ՄԱՍՇՏԱԲ Մ1:50

Meters 1 0 1 2

1:50

Փոփ.	№	Փոփ.	№
Նախ. գլխ. ճարտ.		Վ. Մկրտչյան	
Նախագծեց		Բ. Համբարձումյան	
Ստուգեց		Մ. Մկրտչյան	
Գեոդեզիստ		Ի. Շաբոյան	

ՀՐԱԶԴԱՆ ՔԱՂԱՔԻ Զ. ԱՆԴՐԱՆԻԿ ՊՈՂՈՏԱՑԻ ՄԱՅԹԵՐԻ ԿԱՌՈՒՑՈՒՄ

Ճ-1 հատվածի լայնական կտրվածք 9

Փուլ	Թերթ	Թերթեր
ԱՆ	31	64

BIM Engineering
Building Information Modeling

Ճ-(1)լայնական կտրվածք՝ ՊԿ 7+80
(ԿՏ-39)

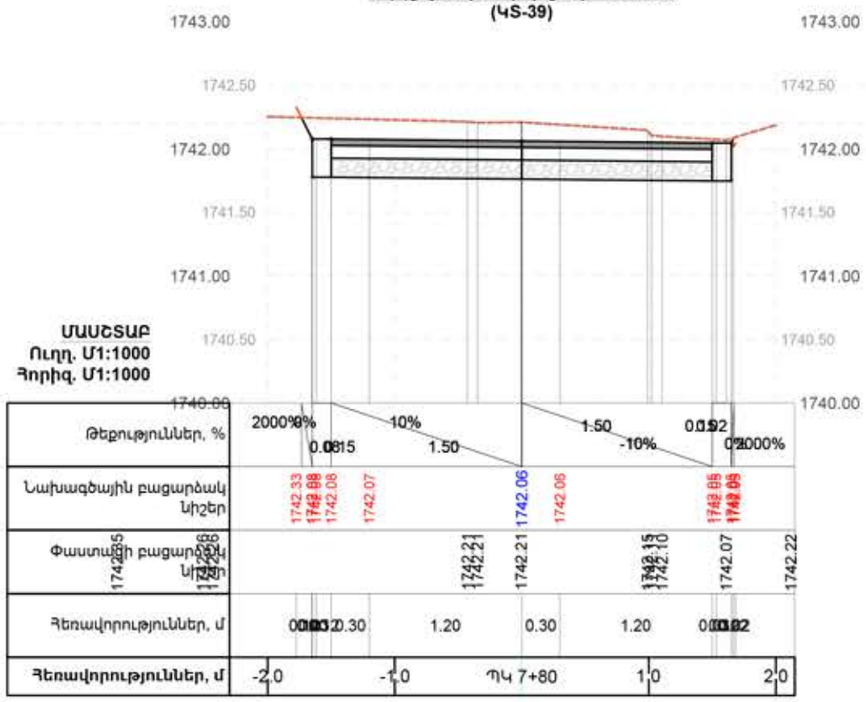

Ճ-(1)լայնական կտրվածք՝ ՊԿ 8+00
(ԿՏ-40)

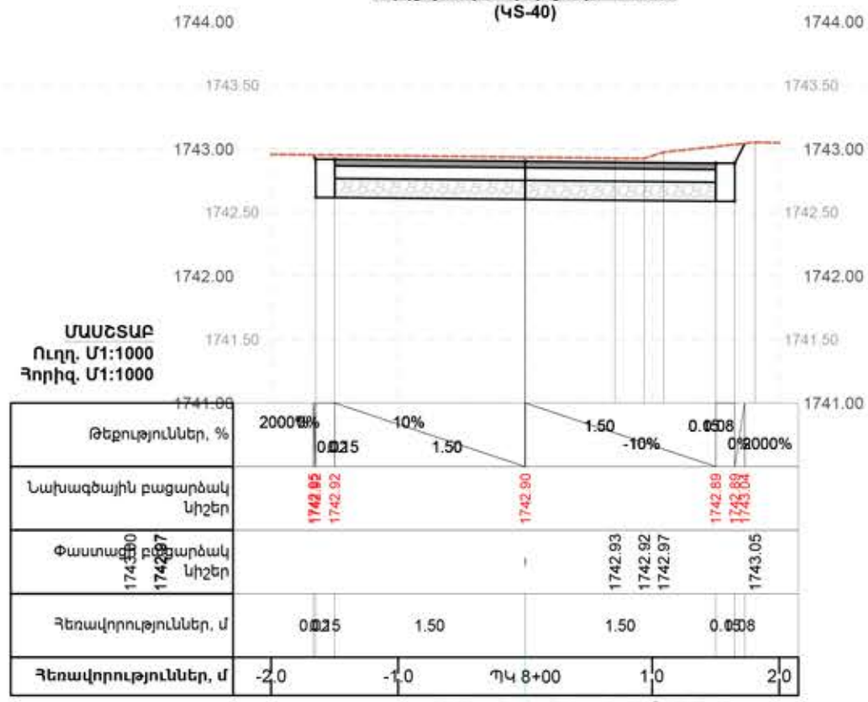

Ճ-(1)լայնական կտրվածք՝ ՊԿ 7+40
(ԿՏ-37)

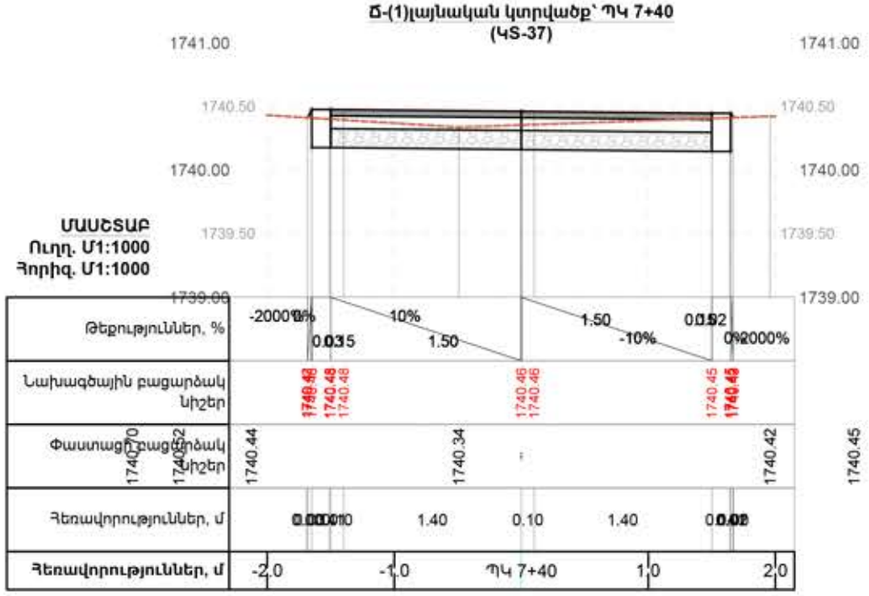

Ճ-(1)լայնական կտրվածք՝ ՊԿ 7+60
(ԿՏ-38)

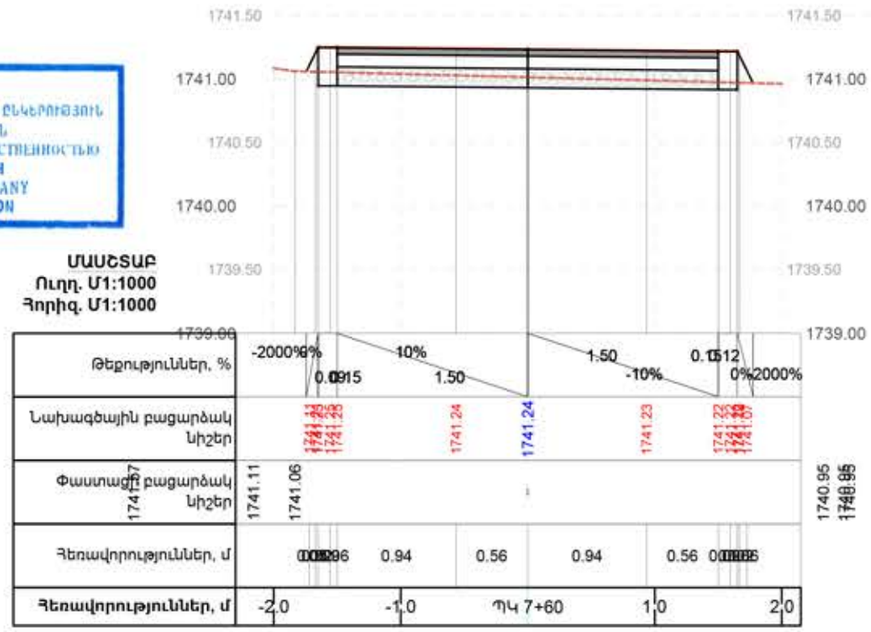

06977862
ՀՀ ՍԵՓԱԿԱՆՈՒԹՅԱՆ ՊԱՏԱՍԽԱՆԱՏՎՈՒԹՅԱՄԲ ԸՆԿԵՐՈՒԹՅՈՒՆ
ՓՈՐՁԱԿԻՆՈՒԹՅԱՆ ԿԵՆՏՐՈՆ
РА ОБЩЕСТВО С ОГРАНИЧЕННОЙ ОТВЕТСТВЕННОСТЬЮ
ПОРДЗАКИНУТЯН КЕНТРОН
RA LIMITED LIABILITY COMPANY
PORDZAQNNUTYAN KENTRON

ՊԱՅՄԱՆԱԿԱՆ ՆՇԱՆՆԵՐ

- Բնական մակերևույթի գիծ
- Նոր կառուցվող մայթի նախագծային մակերևույթի գիծ

ԾԱՆՈԹՈՒԹՅՈՒՆ

1. Սույն լայնական կտրվածքը նայել նույն ուղեգծի գլխավոր հատակագծի թերթի հետ համատեղ:
2. Հողային աշխատանքների ծավալները բերված են առանձին թերթով:
3. Սույն լայնական կտրվածքը տես երկայնական կտրվածքների հետ համատեղ:

ՈՒՂՂԱՀԱՅԱՑ ՄԱՍՇՏԱԲ Մ1:50

0 6 12 Meters

ՀՈՐԻԶՈՆԱԿԱՆ ՄԱՍՇՏԱԲ Մ1:50

Meters 1 0 1 2

1:50

Փոփ.	№	Փոփ.	№
Նախ. գլխ. ճարտ.		Վ. Մկրտչյան	
Նախագծեց		Բ. Համբարձումյան	
Ստուգեց		Մ. Մկրտչյան	
Գեոդեզիստ		Ի. Շաբոյան	

ՀՐԱԶԴԱՆ ՔԱՂԱՔԻ Չ. ԱՆԴՐԱՆԻԿ ՊՈՂՈՏԱՅԻ ՄԱՅԹԵՐԻ ԿԱՌՈՒՑՈՒՄ

Ճ-1 հատվածի լայնական կտրվածք 10

Փուլ	Թերթ	Թերթեր
ԱՆ	32	64

BIM Engineering
Building Information Modeling

Ճ-(1)լայնական կտրվածք՝ ՊԿ 8+60
(ԿS-43)

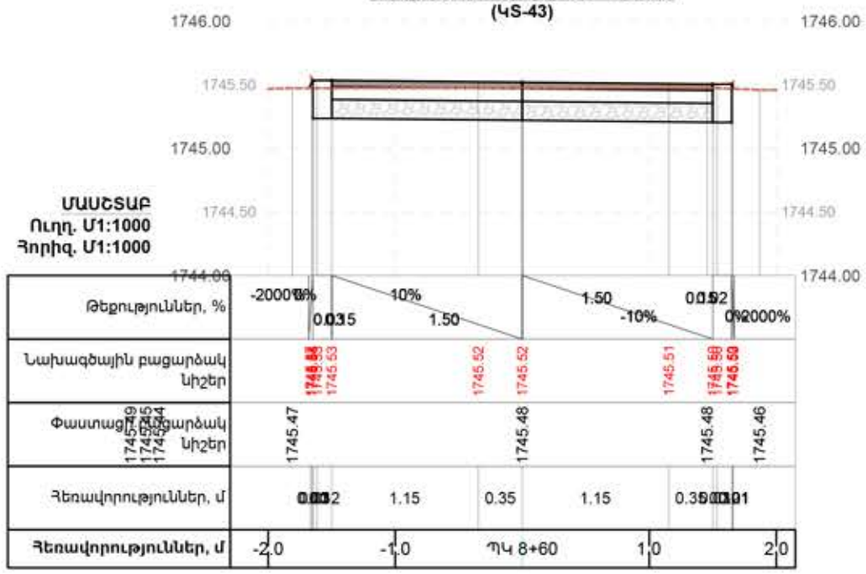

Ճ-(1)լայնական կտրվածք՝ ՊԿ 8+80
(ԿS-44)

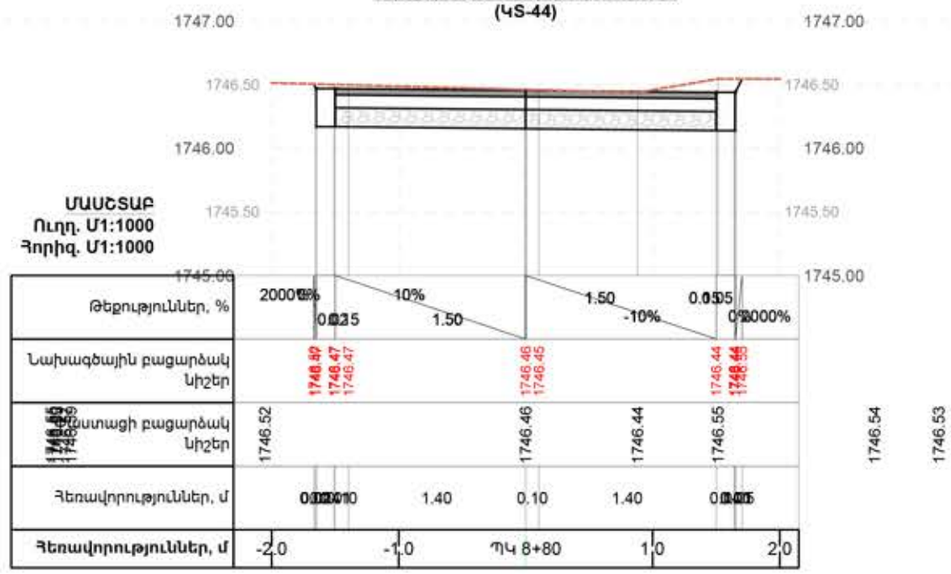

Ճ-(1)լայնական կտրվածք՝ ՊԿ 8+20
(ԿS-41)

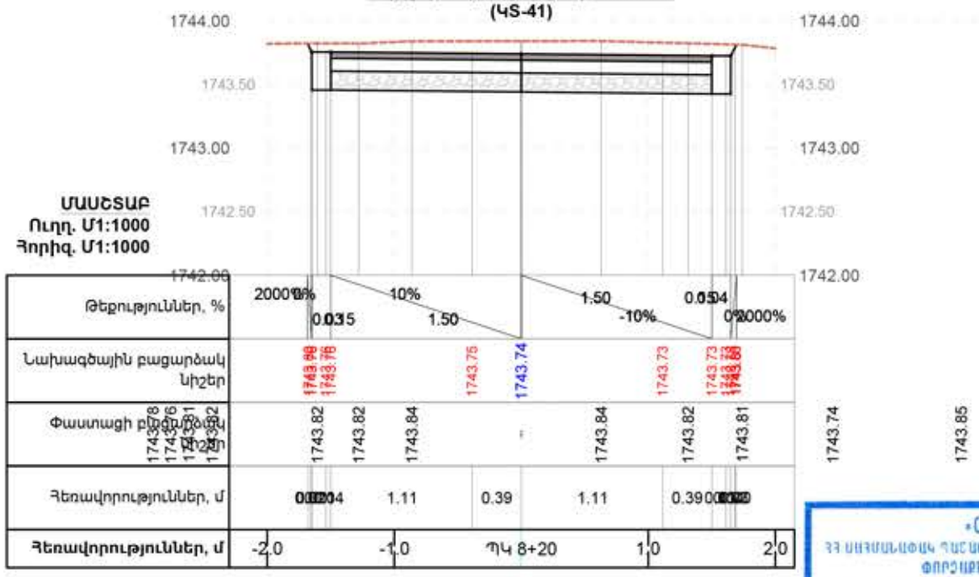

Ճ-(1)լայնական կտրվածք՝ ՊԿ 8+40
(ԿS-42)

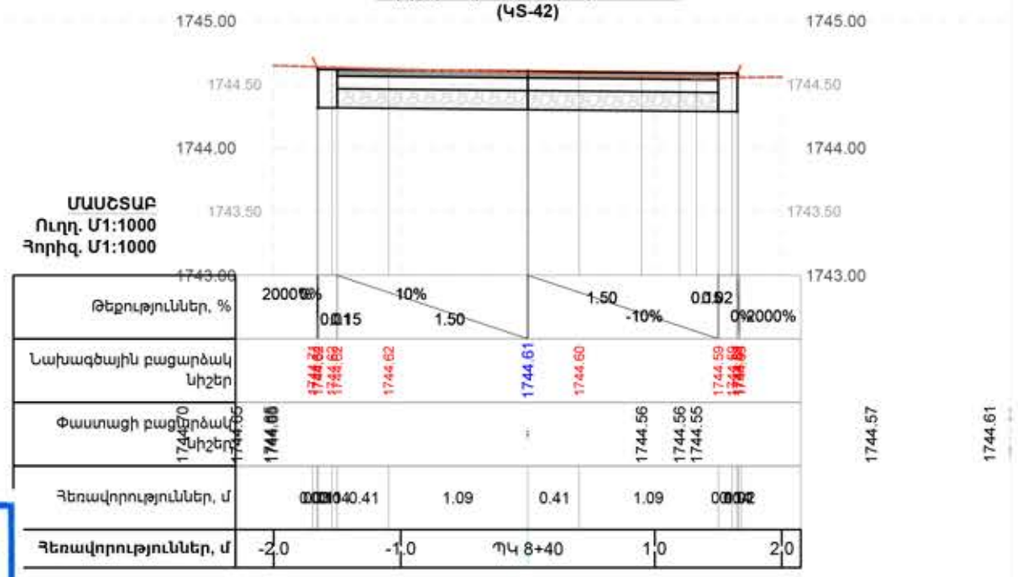

06977862
ՀՀ ՍԱՀՄԱՆԱՓԱԿ ՊԱՇՏՊԱՆՈՒԹՅԱՄԲ ԸՆԿԵՐՈՒԹՅՈՒՆ
ՓՈՐՁԱՔՆՆՈՒԹՅԱՆ ԿԵՆՏՐՈՆ
РА ОБЩЕСТВО С ОГРАНИЧЕННОЙ ОТВЕТСТВЕННОСТЬЮ
ПОРДЗАКННУТЯН КЕНТРОН
RA LIMITED LIABILITY COMPANY
PORDZAQNNUTYAN KENTRON

ՊԱՅՄԱՆԱԿԱՆ ՆՇԱՆՆԵՐ

Բնական մակերևույթի գիծ

Նոր կառուցվող մայթի նախագծային մակերևույթի գիծ

ՄԱՆՈԹՈՒԹՅՈՒՆ

1. Սույն լայնական կտրվածքը նայել նույն ուղեգծի գլխավոր հատակագծի թերթի հետ համատեղ:
2. Հողային աշխատանքների ծավալները բերված են առանձին թերթով:
3. Սույն լայնական կտրվածքը տես երկայնական կտրվածքների հետ համատեղ:

ՈՒՂՂԱՀԱՅԱՑ ՄԱՍՇՏԱԲ Մ1:50

0 6 12 Meters

ՀՈՐԻԶՈՆԱԱԿԱՆ ՄԱՍՇՏԱԲ Մ1:50

Meters 1 0 1 2

1:50

Փոփ.	№	Փոփ.	№
Նախ. գլխ. ճարտ.		Վ. Մկրտչյան	
Նախագծեց		Բ. Համբարձումյան	
Ստուգեց		Մ. Մկրտչյան	
Գեոդեզիստ		Ի. Շաբոյան	

ՀՐԱԶԴԱՆ ՔԱՂԱՔԻ Զ. ԱՆԴՐԱՆԻԿ ՊՈՂՈՏԱՅԻ ՄԱՅԹԵՐԻ ԿԱՌՈՒՑՈՒՄ

Ճ-1 հատվածի լայնական կտրվածք 11

Փուլ	Թերթ	Թերթեր
ԱՆ	33	64

BIM Engineering
Building Information Modeling

Ճ-(1)լայնական կտրվածք՝ ՊԿ 9+40
(ԿՏ-47)



Ճ-(1)լայնական կտրվածք՝ ՊԿ 9+00
(ԿՏ-45)



Ճ-(1)լայնական կտրվածք՝ ՊԿ 9+60
(ԿՏ-48)

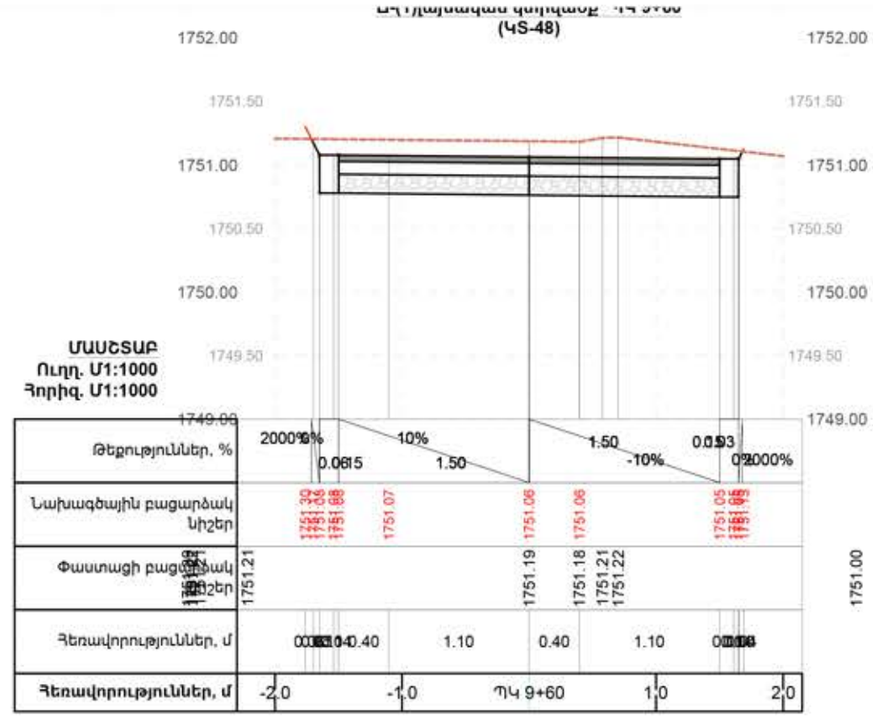

Ճ-(1)լայնական կտրվածք՝ ՊԿ 9+20
(ԿՏ-46)

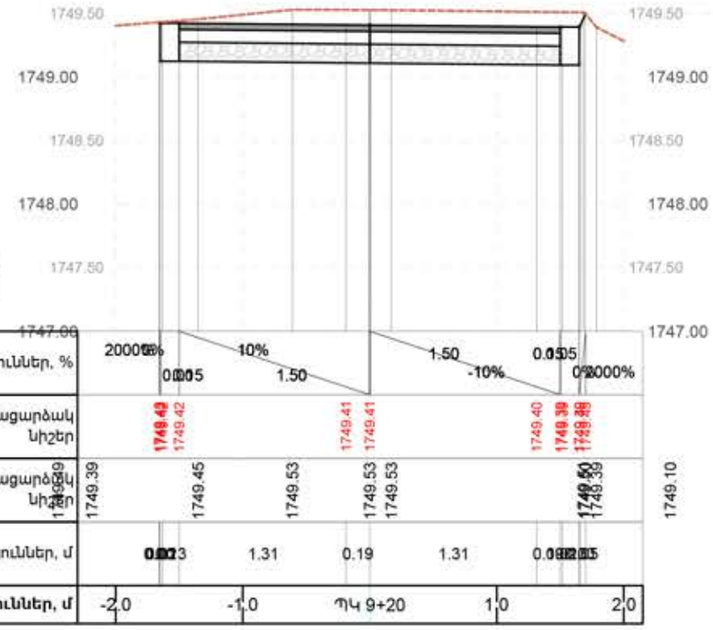

«06977862»
ՀՀ ՍԱՀՄԱՆԱՓԱԿ ՊԱՏԱՍԽԱՆԱՏՎՈՒԹՅԱՄԲ ԸՆԿԵՐՈՒԹՅՈՒՆ
ՓՈՐՁԱՔՆՆՈՒԹՅԱՆ ԿԵՆՏՐՈՆ
РА ОБЩЕСТВО С ОГРАНИЧЕННОЙ ОТВЕТСТВЕННОСТЬЮ
ПОРДЗАКННУТЯН КЕНТРОН
RA LIMITED LIABILITY COMPANY
PORDZAQNNUTYAN KENTRON

ՊԱՅՄԱՆԱԿԱՆ ՆՇԱՆՆԵՐ

- Բնական մակերևույթի գիծ
- Նոր կառուցվող մայթի նախագծային մակերևույթի գիծ

ԾԱՆՈԹՈՒԹՅՈՒՆ

1. Սույն լայնական կտրվածքը նայել նույն ուղեգծի գլխավոր հատակագծի թերթի հետ համատեղ:
2. Հողային աշխատանքների ծավալները բերված են առանձին թերթով:
3. Սույն լայնական կտրվածքը տես երկայնական կտրվածքների հետ համատեղ:

ՈՒՂՂԱՀԱՅԱՑ ՄԱՍՇՏԱԲ Մ1:50

0 6 12 Meters

ՀՈՐԻԶՈՆԱԿԱՆ ՄԱՍՇՏԱԲ Մ1:50

Meters 1 0 1 2

1:50

Փոփ.	№	Փոփ.	№
Նախ. գլխ. ճարտ.		Վ. Մկրտչյան	
Նախագծեց		Բ. Համբարձումյան	
Ստուգեց		Մ. Մկրտչյան	
Գեոդեզիստ		Ի. Շաբոյան	

ՀՐԱԶԴԱՆ ՔԱՂԱՔԻ Զ. ԱԼԴՐԱՆԻԿ ՊՈՂՈՏԱՅԻ ՄԱՅԹԵՐԻ ԿԱՌՈՒՑՈՒՄ

Ճ-1 հատվածի լայնական կտրվածք 12

Փուլ	Թերթ	Թերթեր
ԱՆ	34	64

BIM Engineering
Building Information Modeling

Ճ-(1)լայնական կտրվածք՝ ՊԿ 10+20
(ԿՏ-51)

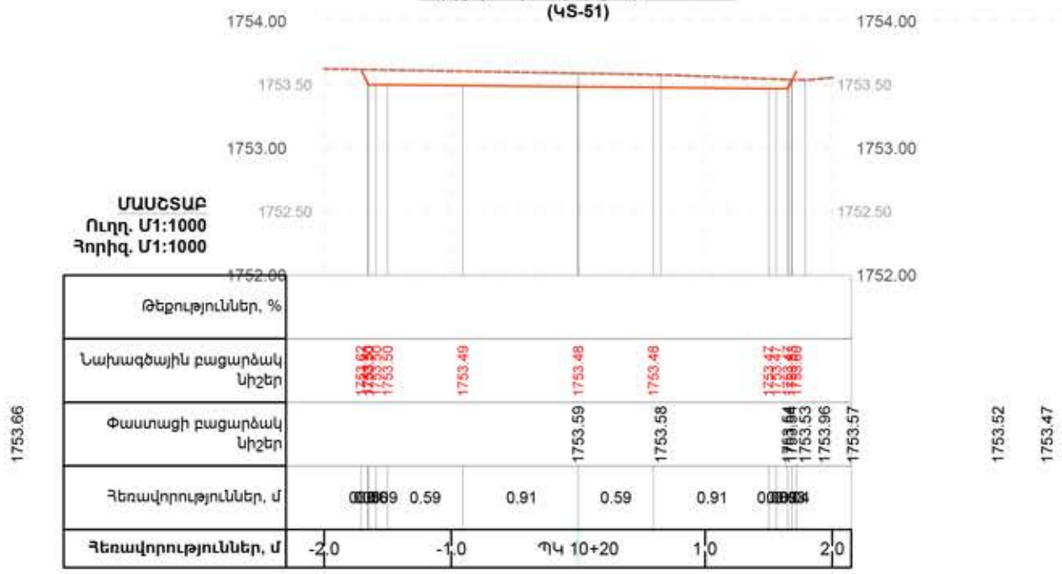

Ճ-(1)լայնական կտրվածք՝ ՊԿ 10+00
(ԿՏ-50)

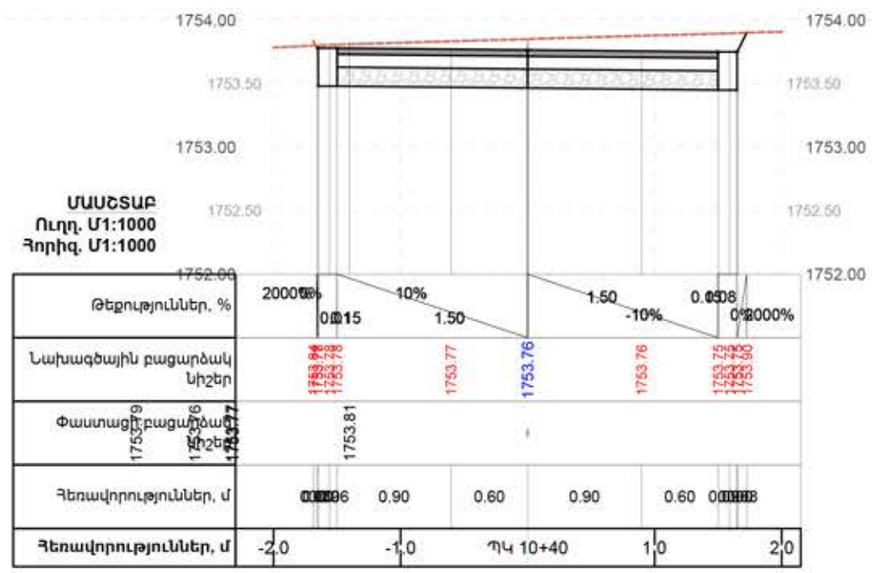

Ճ-(1)լայնական կտրվածք՝ ՊԿ 9+80
(ԿՏ-49)

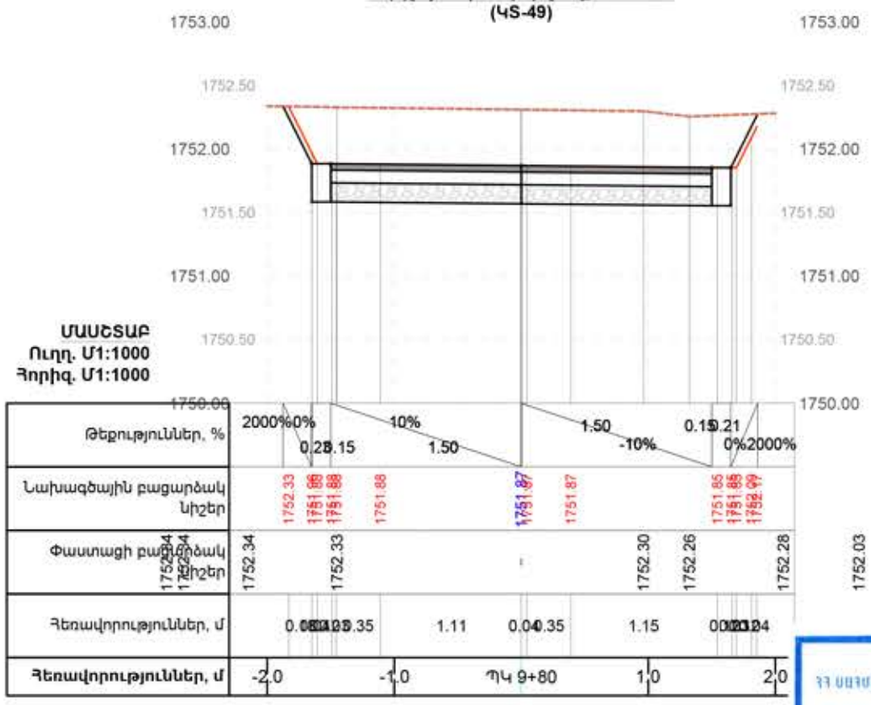

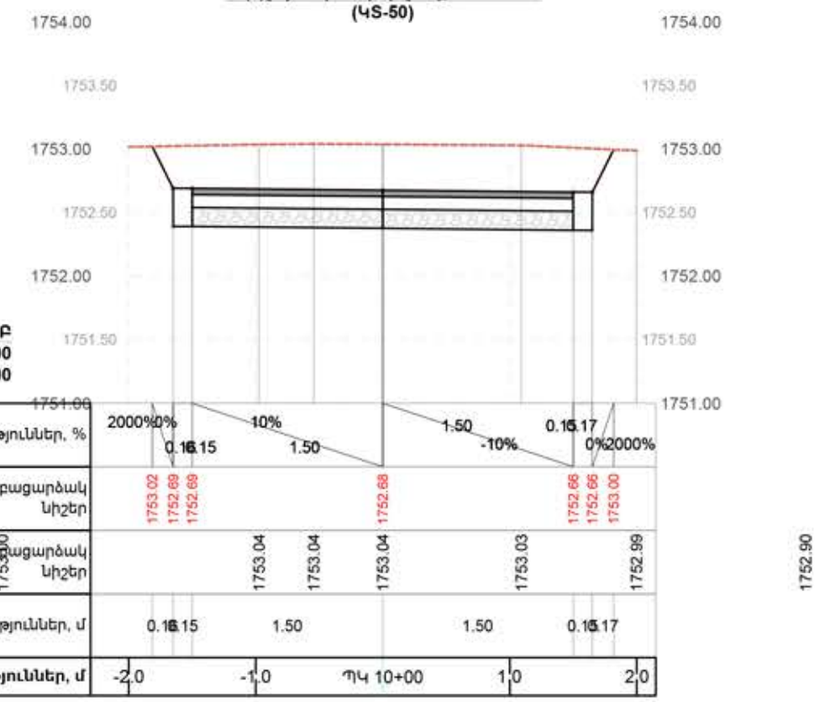

«06977862»
ՀՀ ՍԵՓԱԿԱՆՈՒԹՅԱՆ ՊԱՀԱՆՋԱՏՎՈՒԹՅԱՄԲ ԸՆԿԵՐՈՒԹՅՈՒՆ
ՊՈՐՁԱՔՆՆՈՒԹՅԱՆ ԿԵՆՏՐՈՆ
РА ОБЩЕСТВО С ОГРАНИЧЕННОЙ ОТВЕТСТВЕННОСТЬЮ
ПОРДЗАКННУТЯН КЕНТРОН
RA LIMITED LIABILITY COMPANY
PORDZAQNNUTYAN KENTRON

ՊԱՅՄԱՆԱԿԱՆ ՆՇԱՆՆԵՐ

- Բնական մակերևույթի գիծ
- Նոր կառուցվող մայթի նախագծային մակերևույթի գիծ

ԾԱՆՈԹՈՒԹՅՈՒՆ

1. Սույն լայնական կտրվածքը նայել նույն ուղեգծի գլխավոր հատակագծի թերթի հետ համատեղ:
2. Հողային աշխատանքների ծավալները բերված են առանձին թերթով:
3. Սույն լայնական կտրվածքը տես երկայնական կտրվածքների հետ համատեղ:

ՈՒՂՂԱՀԱՏԱԿ ՄԱՍՇՏԱԲ Մ1:50

0 6 12 Meters

ՀՈՐԻԶՈՆԱԿԱԿԱՆ ՄԱՍՇՏԱԲ Մ1:50

Meters 1 0 1 2

1:50

Փոփ.	№	Փոփ.	№
Նախ. գլխ. ճարտ.		Վ. Մկրտչյան	
Նախագծեց		Բ. Համբարձումյան	
Ստուգեց		Մ. Մկրտչյան	
Գեոդեզիստ		Ի. Շաբոյան	

ՀՐԱԶԴԱՆ ՔԱՂԱՔԻ Զ. ԱԼԴՐԱՆԻԿ ՊՈՂՈՏԱՑԻ ՄԱՅԹԵՐԻ ԿԱՌՈՒՑՈՒՄ

Ճ-1 հատվածի լայնական կտրվածք 13

Փուլ	Թերթ	Թերթեր
ԱՆ	35	64

BIM Engineering
Building Information Modeling

Ճ-(1)լայնական կտրվածք՝ ՊԿ 11+00
(ԿՏ-55)

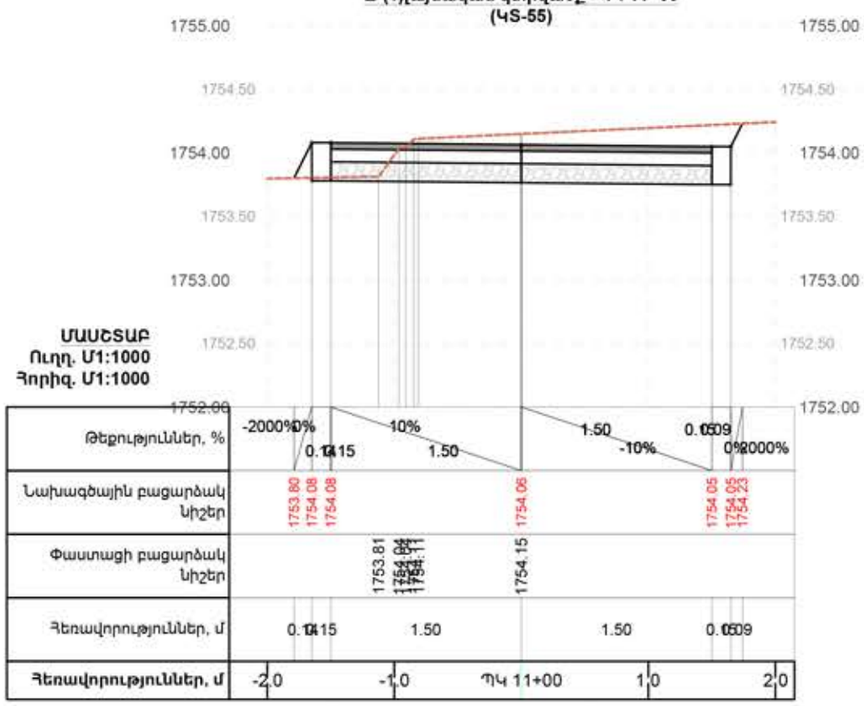

Ճ-(1)լայնական կտրվածք՝ ՊԿ 10+60
(ԿՏ-53)

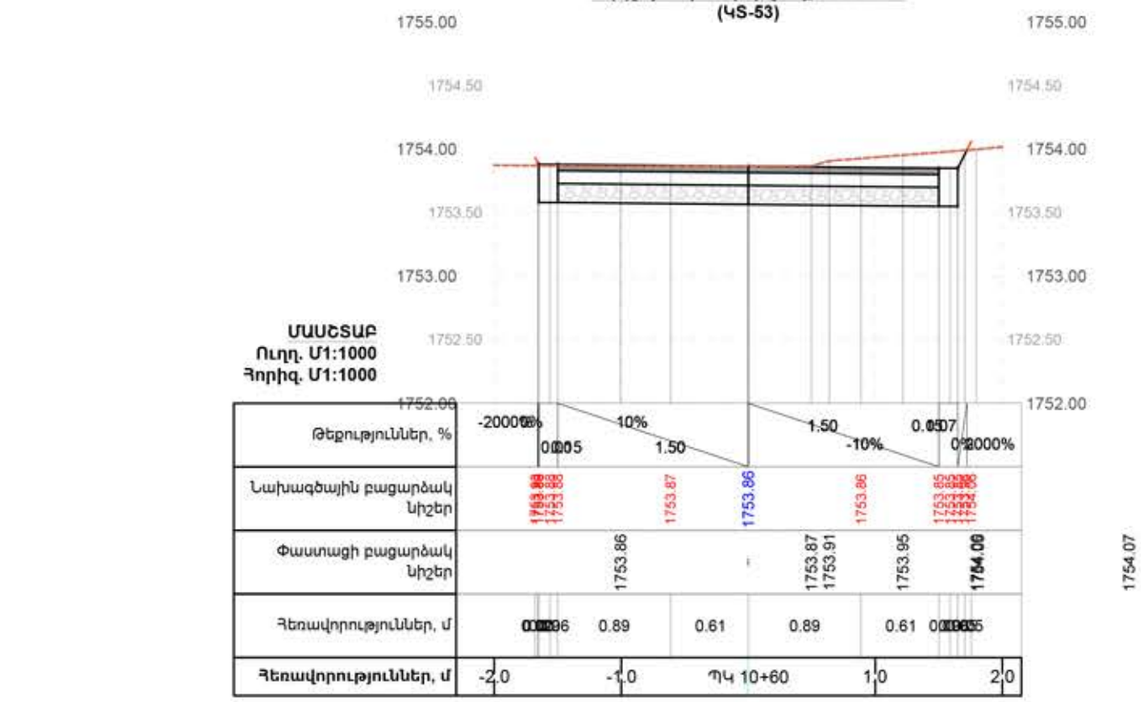

«06977862»
ՀՀ ՍԱՀՄԱՆՓՈՓԿ ՊԱՏԱՍԽԱՆԱՏՎՈՒԹՅԱՄԲ ԸՆԿԵՐՈՒԹՅՈՒՆ
ՓՈՐՁԱԳՆՆՈՒԹՅԱՆ ԿԵՆՏՐՈՆ
РА ОБЩЕСТВО С ОГРАНИЧЕННОЙ ОТВЕТСТВЕННОСТЬЮ
ПОРДЗАКННУТЯН КЕНТРОН
RA LIMITED LIABILITY COMPANY
PORDZAQNNUTYAN KENTRON

Ճ-(1)լայնական կտրվածք՝ ՊԿ 10+80
(ԿՏ-54)

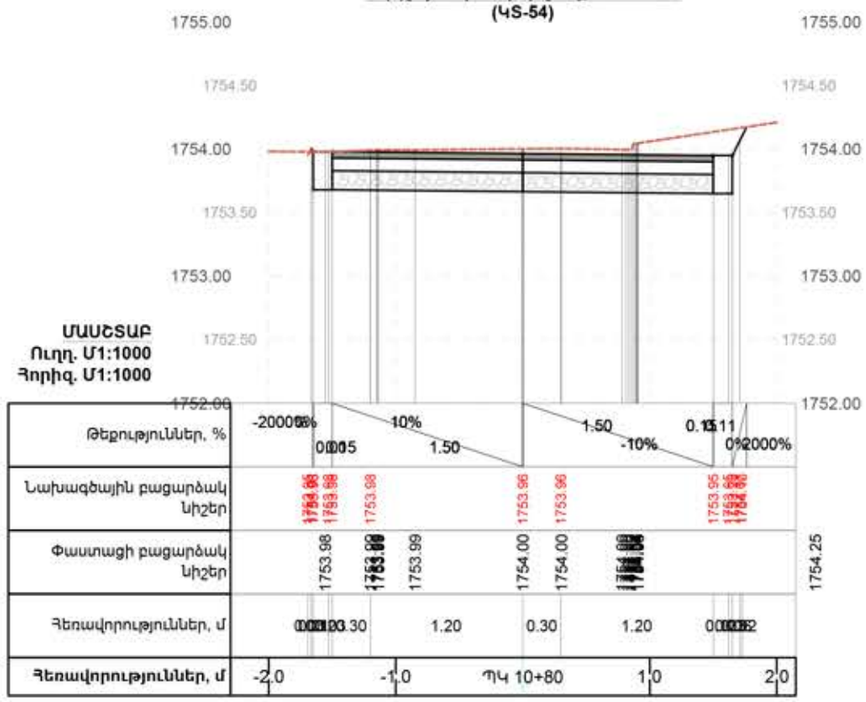

ՊԱՅՄԱՆԱԿԱՆ ՆՇԱՆՆԵՐ

Բնական մակերևույթի գիծ

Նոր կառուցվող մայթի նախագծային մակերևույթի գիծ

ԾԱՆՈԹՈՒԹՅՈՒՆ

1. Սույն լայնական կտրվածքը նայել նույն ուղեգծի գլխավոր հատակագծի թերթի հետ համատեղ:
2. Հողային աշխատանքների ծավալները բերված են առանձին թերթով:
3. Սույն լայնական կտրվածքը տես երկայնական կտրվածքների հետ համատեղ:

ՈՒՂՂԱՀԱՅԱՑ ՄԱՍՇՏԱԲ Մ1:50

0 6 12 Meters

ՀՈՐԻԶՈՆԱԿԱՆ ՄԱՍՇՏԱԲ Մ1:50

Meters 1 0 1 2

1:50

Փոփ.	№	Փոփ.	№
Նախ. գլխ. ճարտ.		Վ. Մկրտչյան	
Նախագծեց		Բ. Համբարձումյան	
Ստուգեց		Մ. Մկրտչյան	
Գեոդեզիստ		Ի. Շաբոյան	

ՀՐԱԶԴԱՆ ՔԱՂԱՔԻ Չ. ԱՆԴՐԱՆԻԿ ՊՈՂՈՏԱՅԻ ՄԱՅԹԵՐԻ ԿԱՌՈՒՑՈՒՄ

Ճ-1 հատվածի լայնական կտրվածք 14

Փուլ	Թերթ	Թերթեր
ԱՆ	36	64

BIM Engineering
Building Information Modeling

Ճ-(2)լայնական կտրվածք՝ ՊԿ 0+60
(ԿS-4)

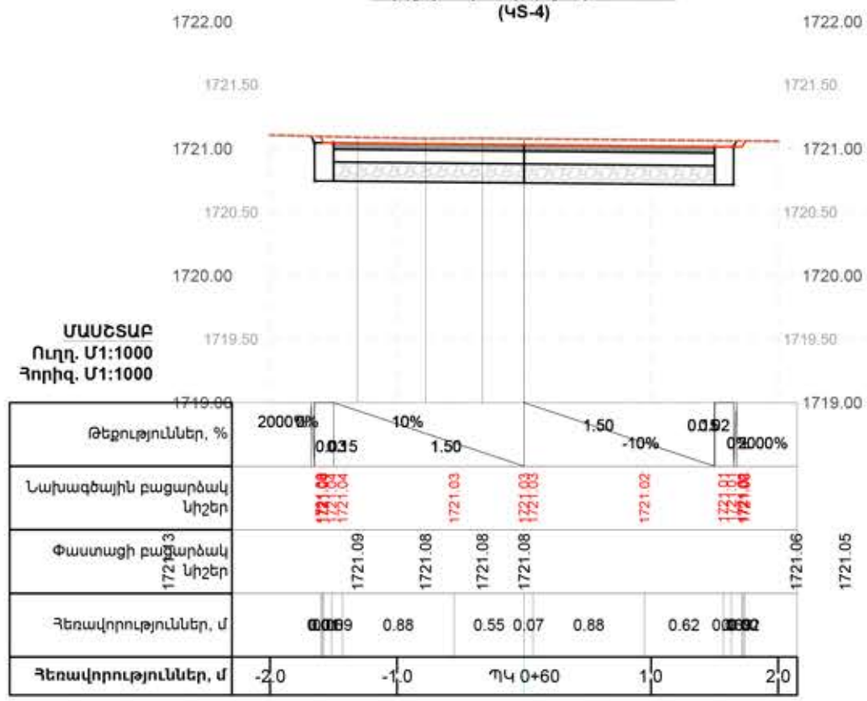

Ճ-(2)լայնական կտրվածք՝ ՊԿ 0+80
(ԿS-5)

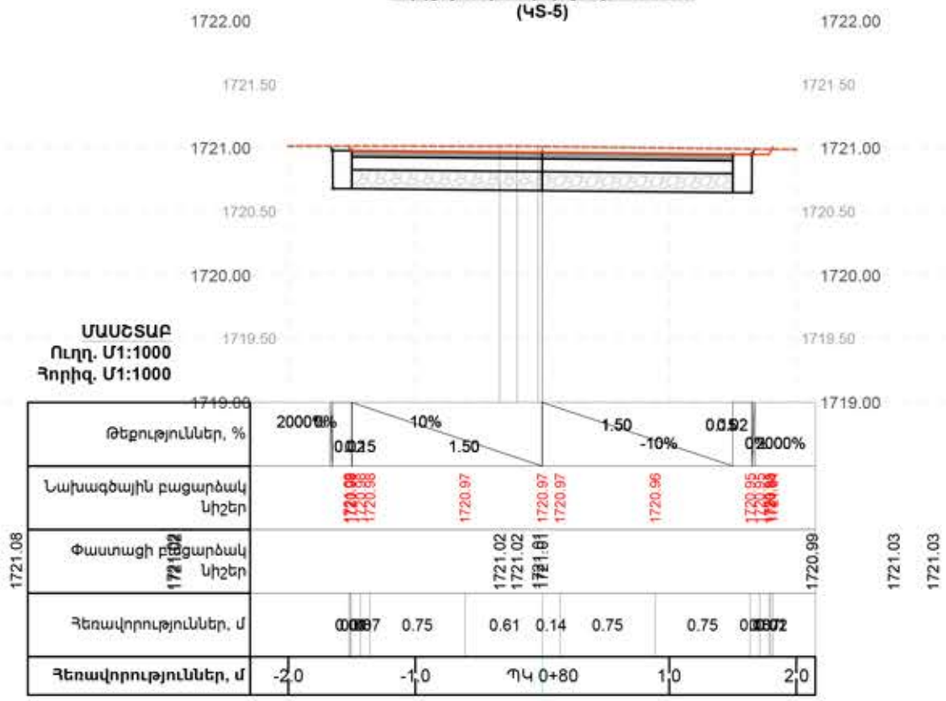

Ճ-(2)լայնական կտրվածք՝ ՊԿ 0+20
(ԿS-2)

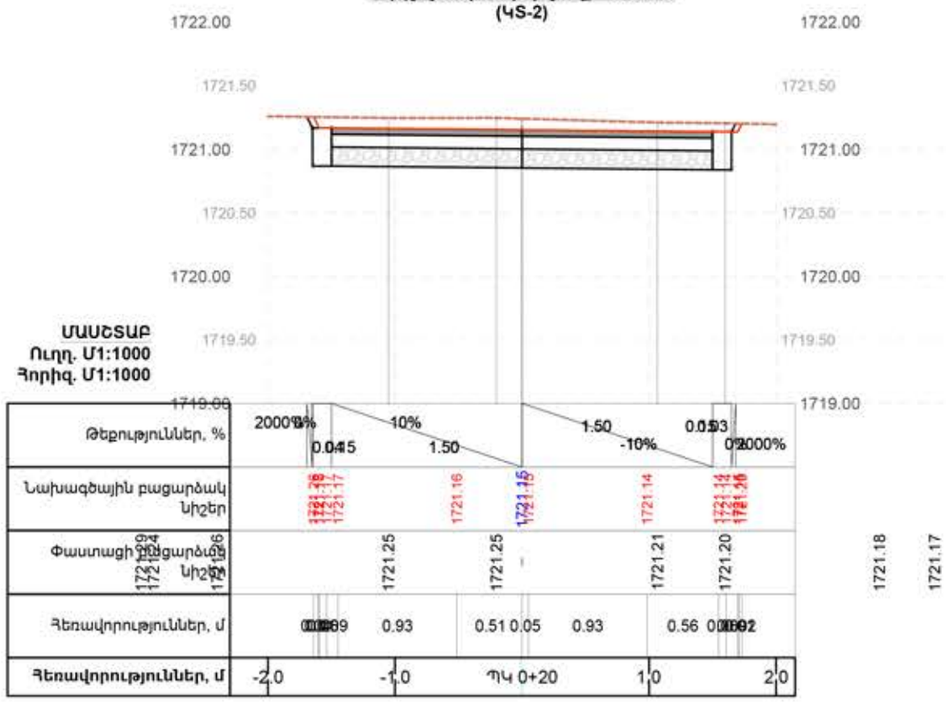

Ճ-(2)լայնական կտրվածք՝ ՊԿ 0+40
(ԿS-3)

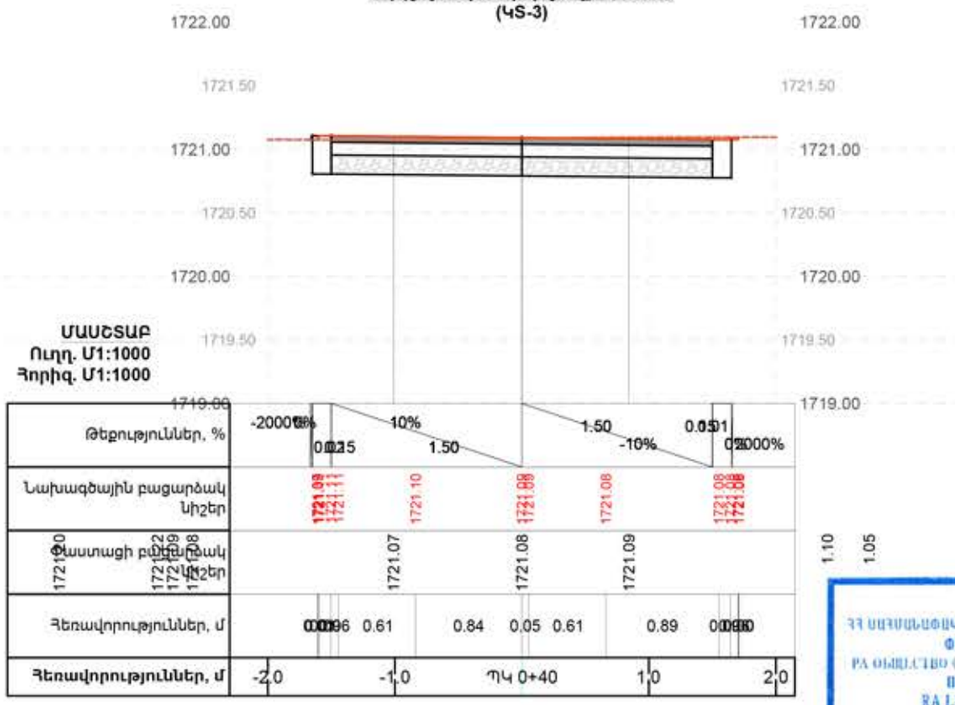

«06977862»
ՀՀ ՍԵՓԱԿԱՆՈՒԹՅԱՆ ՊԱՏԱՍԽԱՆԱՏՎՈՒԹՅԱՄԲ ԸՆԿԵՐՈՒԹՅՈՒՆ
ՓՈՐՁԱԳՆՆՈՒԹՅԱՆ ԿԵՆՏՐՈՆ
РА ОБЩЕСТВО С ОГРАНИЧЕННОЙ ОТВЕТСТВЕННОСТЬЮ
ПОРДЗАКННУТЯН КЕНТРОН
RA LIMITED LIABILITY COMPANY
PORDZAQNNUTYAN KENTRON

ՊԱՅՄԱՆԱԿԱՆ ՆՇԱՆՆԵՐ

- Բնական մակերևույթի գիծ
- Նոր կառուցվող մայթի նախագծային մակերևույթի գիծ

ԾԱՆՈԹՈՒԹՅՈՒՆ

1. Սույն լայնական կտրվածքը նայել նույն ուղեգծի գլխավոր հատակագծի թերթի հետ համատեղ:
2. Հողային աշխատանքների ծավալները բերված են առանձին թերթով:
3. Սույն լայնական կտրվածքը տես երկայնական կտրվածքների հետ համատեղ:

ՈՒՂՂԱՀԱՏԱԿ ՄԱՍՇՏԱԲ Մ1:50

0 6 12 Meters

ՀՈՐԻԶՈՆԱԿԱՆ ՄԱՍՇՏԱԲ Մ1:50

Meters 1 0 1 2

1:50

Փոփ.	№	Փոփ.	№
Նախ. գլխ. ճարտ.		Վ. Մկրտչյան	
Նախագծեց		Բ. Համբարձումյան	
Ստուգեց		Մ. Մկրտչյան	
Գեոդեզիստ		Ի. Շաբոյան	

ՀՐԱԶԴԱՆ ՔԱՂԱՔԻ Զ. ԱԼԴՐԱՆԻԿ ՊՈՂՈՏԱՅԻ ՄԱՅԹԵՐԻ ԿԱՌՈՒՑՈՒՄ

Ճ-2 հատվածի լայնական կտրվածք 1

Փուլ	Թերթ	Թերթեր
ԱՆ	37	64

BIM Engineering
Building Information Modeling

Ճ-(2)լայնական կտրվածք՝ ՊԿ 2+20 (ԿS-12)

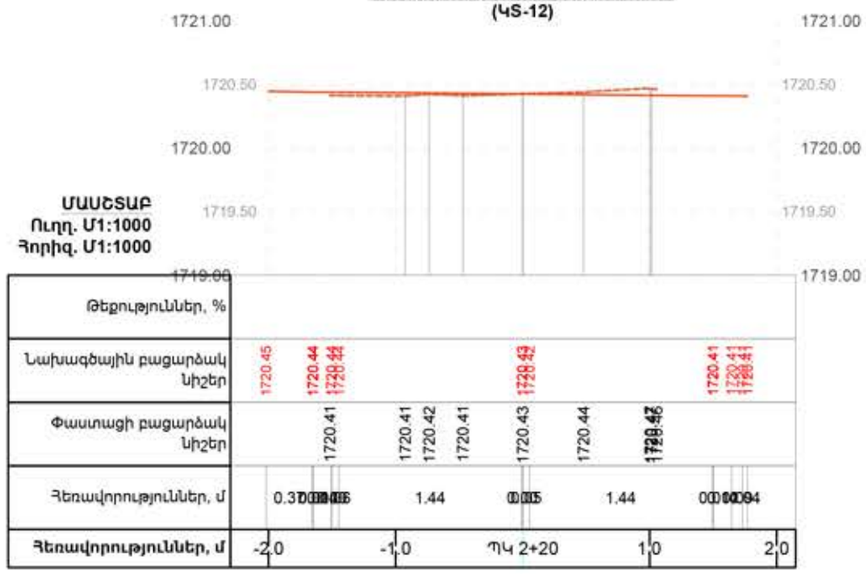

Ճ-(2)լայնական կտրվածք՝ ՊԿ 2+40 (ԿS-13)

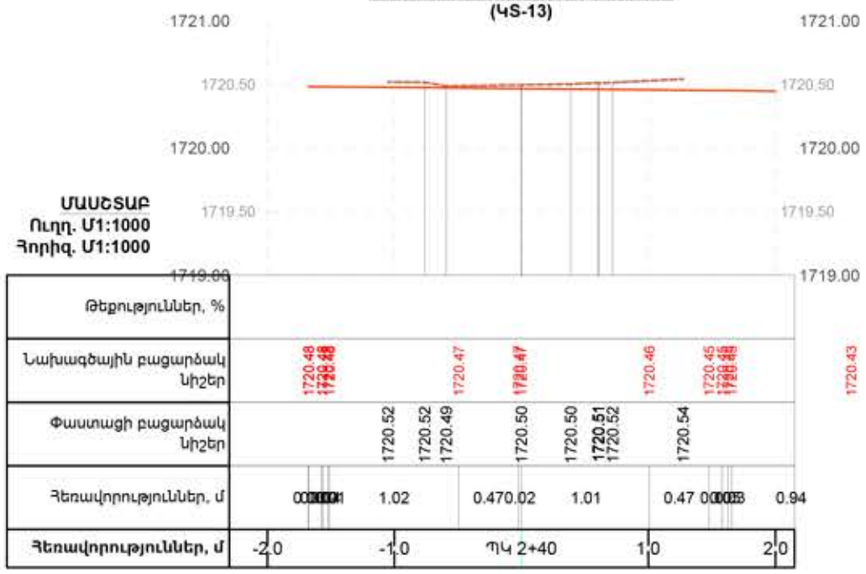

Ճ-(2)լայնական կտրվածք՝ ՊԿ 1+80 (ԿS-10)

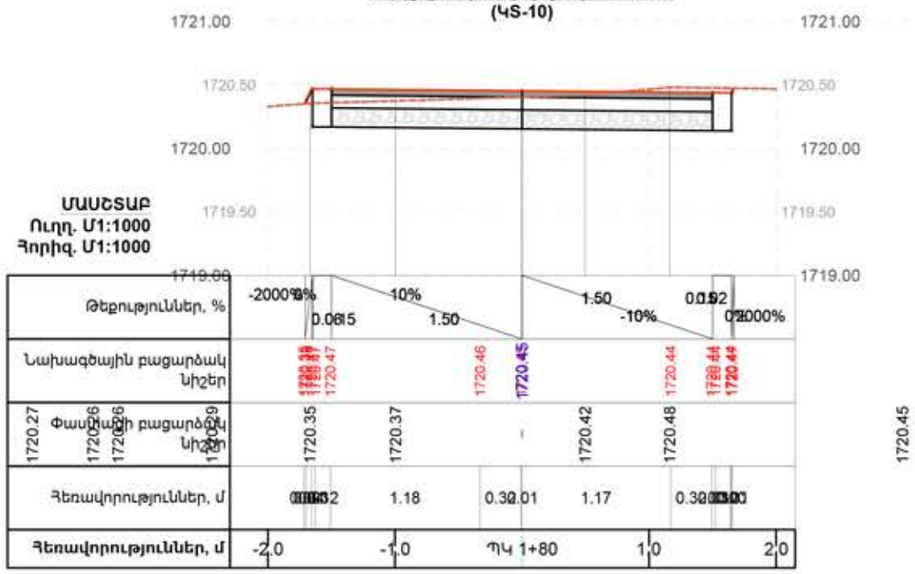

Ճ-(2)լայնական կտրվածք՝ ՊԿ 2+00 (ԿS-11)

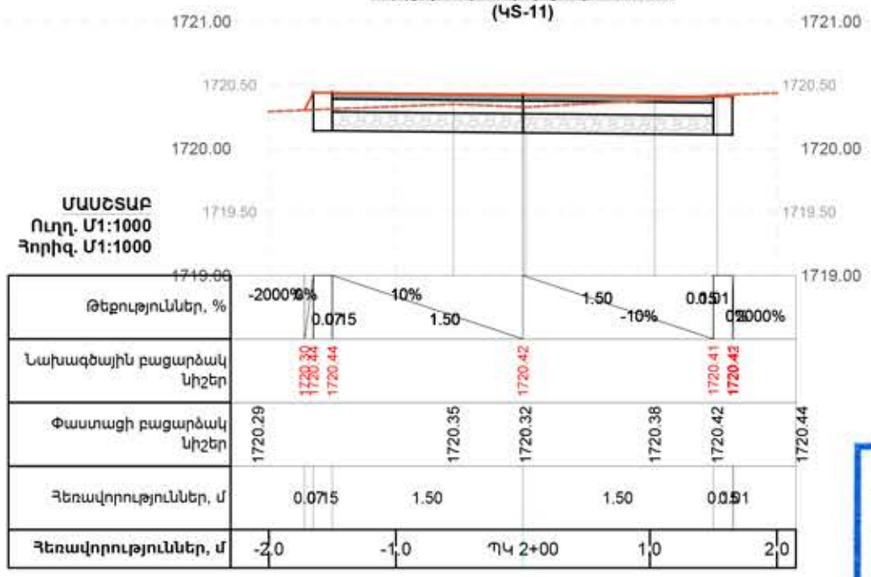

«06977862»
ՀՀ ՍԱՀՄԱՆԱՓԱԿ ՊԱՏԱՍԽԱՆԱՏՎՈՒԹՅԱՄԲ ԸՆԿԵՐՈՒԹՅՈՒՆ
ՓՈՐՁԱՔՆՆՈՒԹՅԱՆ ԿԵՆՏՐՈՆ
РА ОБЩЕСТВО С ОГРАНИЧЕННОЙ ОТВЕТСТВЕННОСТЬЮ
ПОРДЗАКННУТЯН КЕНТРОН
RA LIMITED LIABILITY COMPANY
PORDZAQNNUTYAN KENTRON

ՊԱՅՄԱՆԱԿԱՆ ՆՇԱՆՆԵՐ

- Բնական մակերևույթի գիծ
- Նոր կառուցվող մայթի նախագծային մակերևույթի գիծ

ԾԱՆՈԹՈՒԹՅՈՒՆ

1. Սույն լայնական կտրվածքը նայել նույն ուղեգծի գլխավոր հատակագծի թերթի հետ համատեղ:
2. Հողային աշխատանքների ծավալները բերված են առանձին թերթով:
3. Սույն լայնական կտրվածքը տես երկայնական կտրվածքների հետ համատեղ:

ՈՒՂՂԱՀԱՏԱԿ ՄԱՍՇՏԱԲ Մ1:50

0 6 12 Meters

ՀՈՐԻԶՈՆԱԿԱՆ ՄԱՍՇՏԱԲ Մ1:50

Meters 1 0 1 2

1:50

Փոփ.	№	Փոփ.	№
Նախ. գլխ. ճարտ.		Վ. Մկրտչյան	
Նախագծեց		Բ. Համբարձումյան	
Ստուգեց		Մ. Մկրտչյան	
Գեոդեզիստ		Ի. Շաբոյան	

ՀՐԱԶԴԱՆ ՔԱՂԱՔԻ Չ. ԱՆԴՐԱՆԻԿ ՊՈՂՈՏԱՑԻ ՄԱՅԹԵՐԻ ԿԱՌՈՒՑՈՒՄ

Ճ-2 հատվածի լայնական կտրվածք 3

Փուլ	Թերթ	Թերթեր
ԱՆ	39	64

BIM Engineering
Building Information Modeling

Ճ-(2)լայնական կտրվածք՝ ՊԿ 3+00
(ԿS-16)

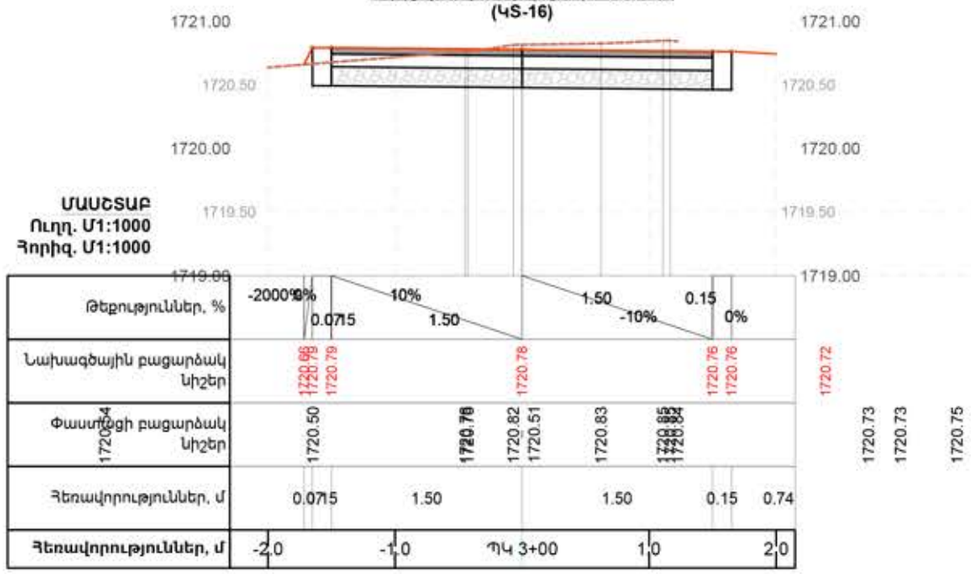

Ճ-(2)լայնական կտրվածք՝ ՊԿ 3+20
(ԿS-17)

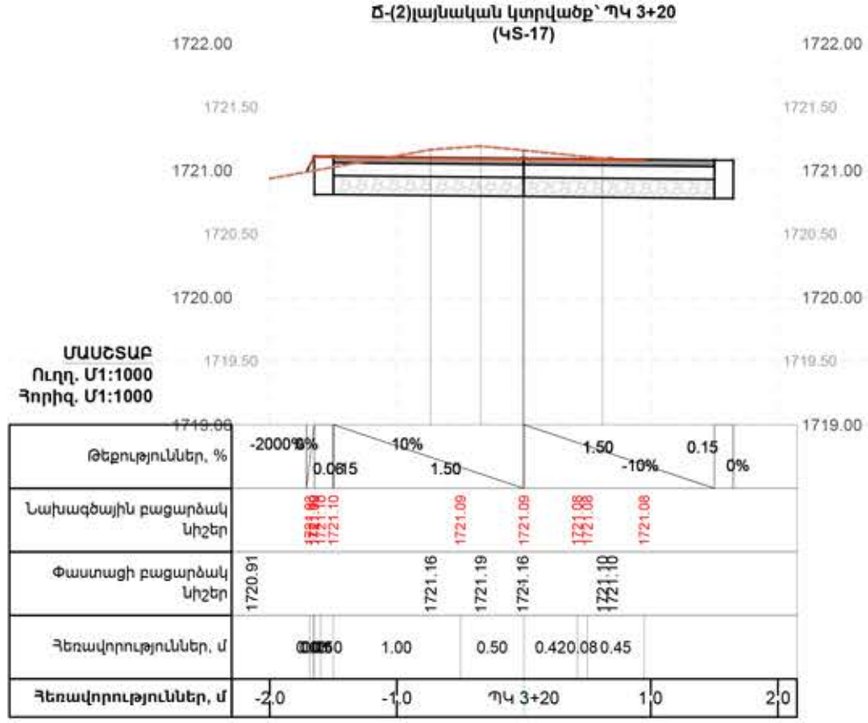

Ճ-(2)լայնական կտրվածք՝ ՊԿ 2+60
(ԿS-14)

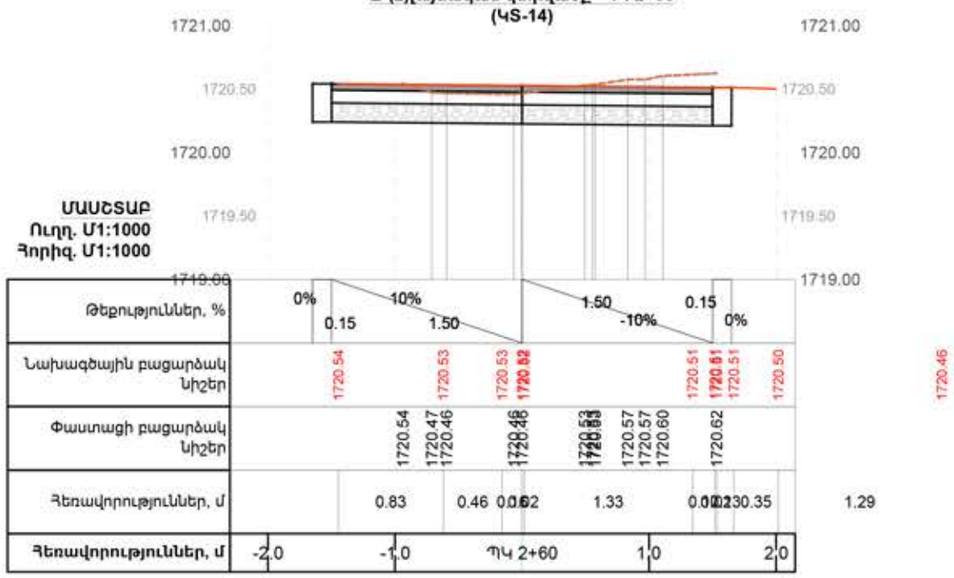

Ճ-(2)լայնական կտրվածք՝ ՊԿ 2+80
(ԿS-15)

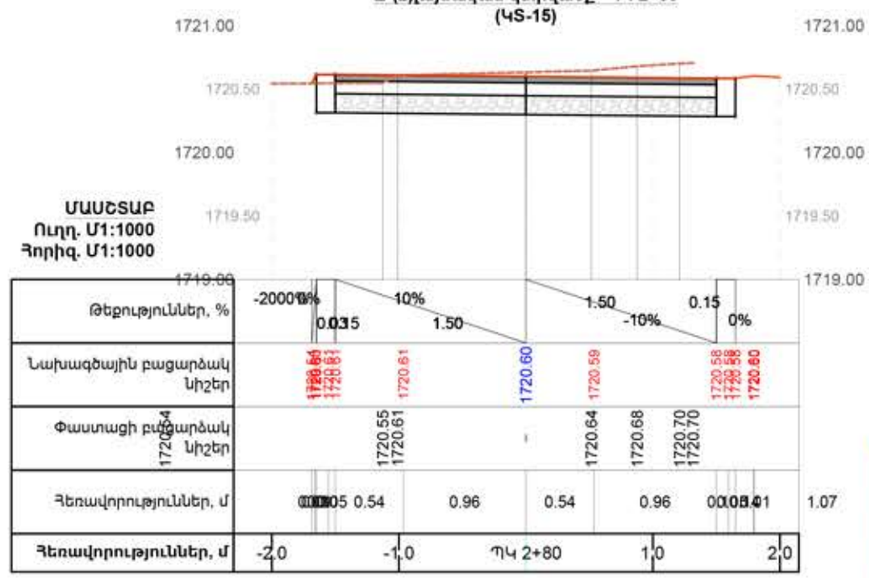

«06977862»
ՀՀ ՍԵՓԱԿԱՆՈՒԹՅԱՆ ՊԱՇՏՊԱՆՈՒԹՅԱՆ ԲՆԱԿԵՐՈՒԹՅՈՒՆ ՓՈՐՁԱԳԻՏՈՒԹՅԱՆ ԿԵՆՏՐՈՆ
РА ОБЩЕСТВО С ОГРАНИЧЕННОЙ ОТВЕТСТВЕННОСТЬЮ
ПОРДЗАКННУТЯН КЕНТРОН
RA LIMITED LIABILITY COMPANY
PORDZAQNNUTYAN KENTRON

ՊԱՅՄԱՆԱԿԱՆ ՆՇԱՆՆԵՐ

- Բնական մակերևույթի գիծ
- Նոր կառուցվող մայթի նախագծային մակերևույթի գիծ

ԾԱՆՈԹՈՒԹՅՈՒՆ

1. Սույն լայնական կտրվածքը նայել նույն ուղեգծի գլխավոր հատակագծի թերթի հետ համատեղ:
2. Հողային աշխատանքների ծավալները բերված են առանձին թերթով:
3. Սույն լայնական կտրվածքը տես երկայնական կտրվածքների հետ համատեղ:

ՈՒՂՂԱՀԱՏԱԿ ՄԱՍՇՏԱԲ Մ1:50

0 6 12 Meters

ՀՈՐԻԶՈՆԱԿԱՆ ՄԱՍՇՏԱԲ Մ1:50

Meters 1 0 1 2

1:50

Փոփ.	№	Փոփ.	№
Նախ. գլխ. ճարտ.		Վ. Մկրտչյան	
Նախագծեց		Բ. Համբարձումյան	
Ստուգեց		Մ. Մկրտչյան	
Գեոդեզիստ		Ի. Շաբոյան	

ՀՐԱԶԴԱՆ ՔԱՂԱՔԻ Զ. ԱԼԴՐԱՆԻԿ ՊՈՂՈՏԱՑԻ ՄԱՅԹԵՐԻ ԿԱՌՈՒՑՈՒՄ

Ճ-2 հատվածի լայնական կտրվածք 4

Փուլ	Թերթ	Թերթեր
ԱՆ	40	64

BIM Engineering
Building Information Modeling

Ճ-(2)լայնական կտրվածք՝ ՊԿ 3+80
(ԿՏ-20)

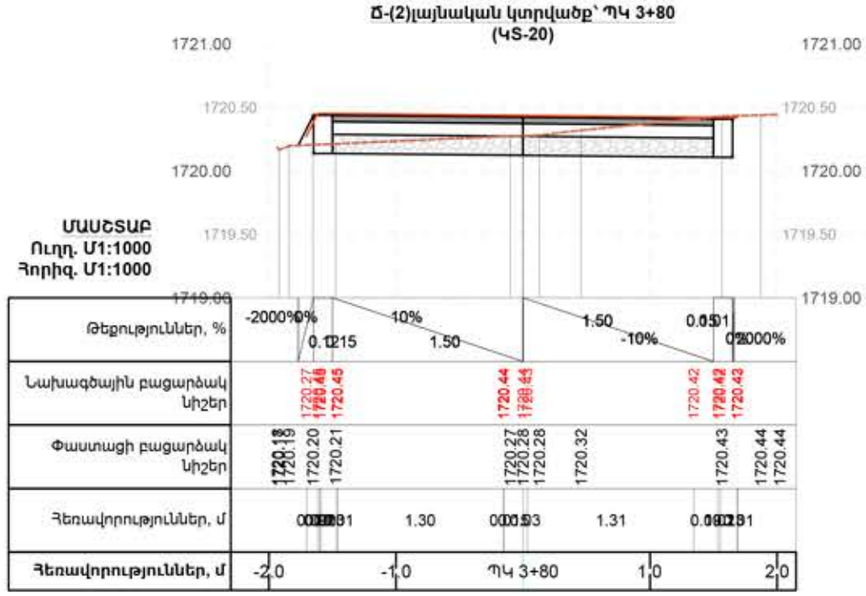

Ճ-(2)լայնական կտրվածք՝ ՊԿ 4+00
(ԿՏ-21)

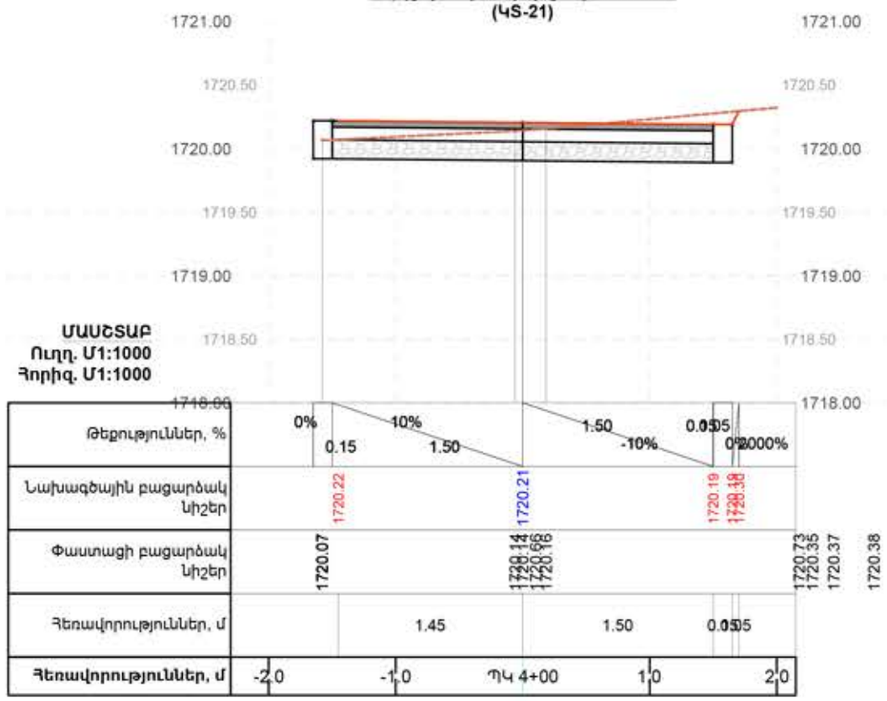

Ճ-(2)լայնական կտրվածք՝ ՊԿ 3+40
(ԿՏ-18)

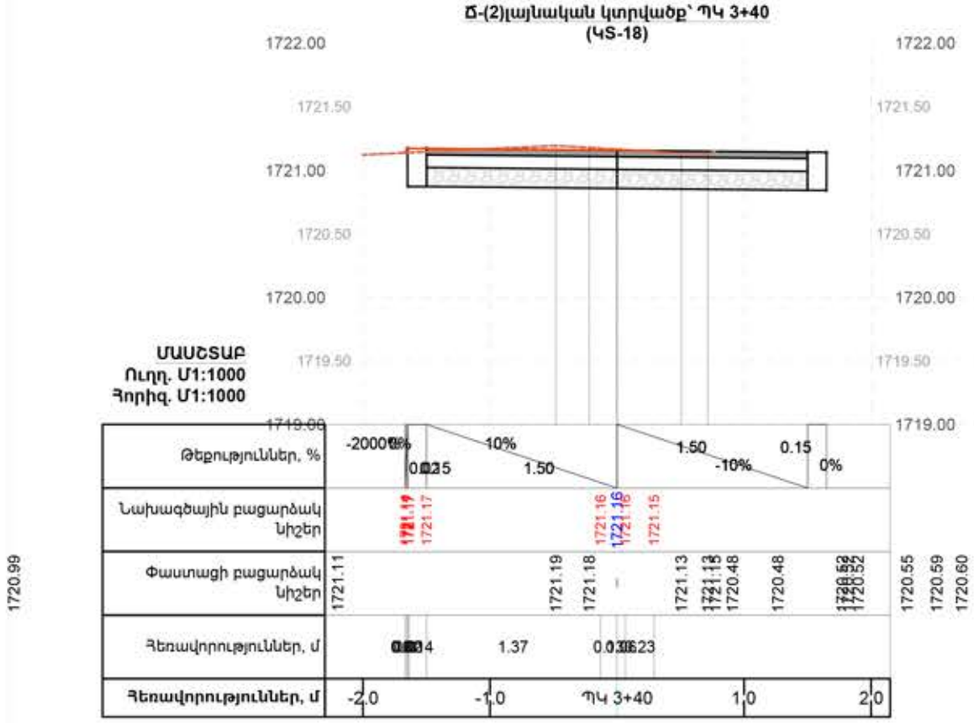

Ճ-(2)լայնական կտրվածք՝ ՊԿ 3+60
(ԿՏ-19)

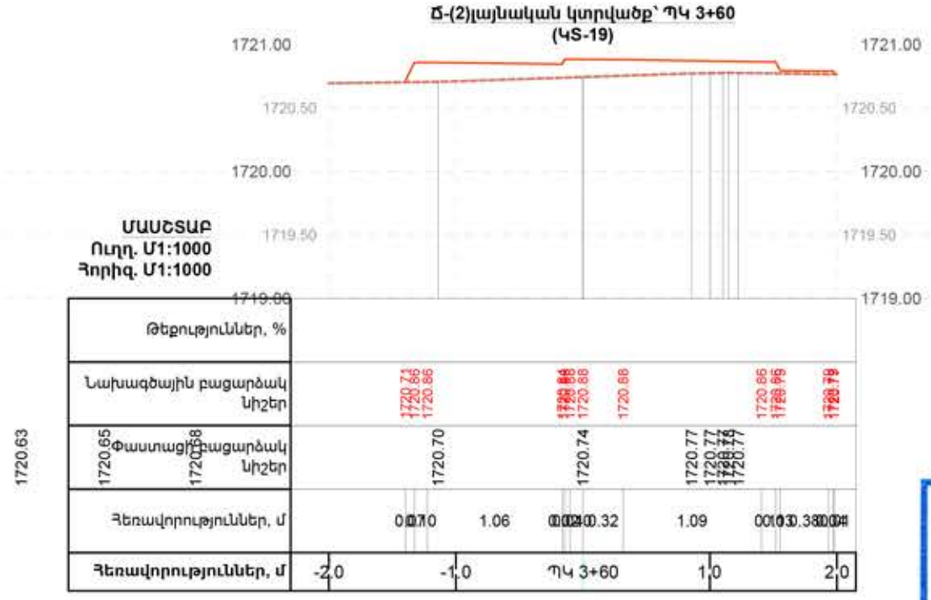

«06977862»
ՀՀ ՍԵՓԱԿԱՆՈՒԹՅԱՆ ՊԱՏԱՍԽԱՆԱՏՎՈՒԹՅԱՄԲ ԸՆԿԵՐՈՒԹՅՈՒՆ
ՓՈՐՁԱՔՆՆՈՒԹՅԱՆ ԿԵՆՏՐՈՆ
РА ОБЩЕСТВО С ОГРАНИЧЕННОЙ ОТВЕТСТВЕННОСТЬЮ
ПОРДЗАКННУТЯН КЕНТРОН
RA LIMITED LIABILITY COMPANY
PORDZAQNNUTYAN KENTRON

ՊԱՅՄԱՆԱԿԱՆ ՆՇԱՆՆԵՐ

- Բնական մակերևույթի գիծ
- Նոր կառուցվող մայթի նախագծային մակերևույթի գիծ

ԾԱՆՈԹՈՒԹՅՈՒՆ

1. Սույն լայնական կտրվածքը նայել նույն ուղեգծի գլխավոր հատակագծի թերթի հետ համատեղ:
2. Հողային աշխատանքների ծավալները բերված են առանձին թերթով:
3. Սույն լայնական կտրվածքը տես երկայնական կտրվածքների հետ համատեղ:

ՈՒՂՂԱՀԱՏԱԿ ՄԱՍՇՏԱԲ Մ1:50

0 6 12 Meters

ՀՈՐԻԶՈՆԱԿԱՆ ՄԱՍՇՏԱԲ Մ1:50

Meters 1 0 1 2

1:50

Փոփ.	№	Փոփ.	№
Նախ. գլխ. ճարտ.		Վ. Մկրտչյան	
Նախագծեց		Բ. Համբարձումյան	
Ստուգեց		Մ. Մկրտչյան	
Գեոդեզիստ		Ի. Շաբոյան	

ՀՐԱԶԴԱՆ ՔԱՂԱՔԻ Զ. ԱԼԴՐԱՆԻԿ ՊՈՂՈՏԱՑԻ ՄԱՅԹԵՐԻ ԿԱՌՈՒՑՈՒՄ

Ճ-2 հատվածի լայնական կտրվածք 5

Փուլ	Թերթ	Թերթեր
ԱՆ	41	64

BIM Engineering
Building Information Modeling

Ճ-(2)լայնական կտրվածք՝ ՊԿ 4+60
(ԿՏ-24)



ՄԱՍՇՏԱԲ
Ուղղ. Մ1:1000
Հորիզ. Մ1:1000

Թեքություններ, %	2000% 10% 1.50 -10% 2000%
Նախագծային բացարձակ նիշեր	1719.91 1719.91 1719.88 1719.88
Փաստացի բացարձակ նիշեր	1719.91 1719.91 1719.92 1719.93 1719.93
Հեռավորություններ, մ	1.42 0.08 1.42
Հեռավորություններ, մ	-2.0 -1.0 ՊԿ 4+60 1.0 2.0

Ճ-(2)լայնական կտրվածք՝ ՊԿ 4+80
(ԿՏ-25)

ՄԱՍՇՏԱԲ
Ուղղ. Մ1:1000
Հորիզ. Մ1:1000

Թեքություններ, %	-2000% 10% 1.50 -10% 2000%
Նախագծային բացարձակ նիշեր	1719.79 1719.78 1719.77 1719.77
Փաստացի բացարձակ նիշեր	1719.72 1719.72 1719.74 1719.74 1719.83
Հեռավորություններ, մ	0.30 1.20 0.30 1.20
Հեռավորություններ, մ	-2.0 -1.0 ՊԿ 4+80 1.0 2.0

Ճ-(2)լայնական կտրվածք՝ ՊԿ 4+20
(ԿՏ-22)



ՄԱՍՇՏԱԲ
Ուղղ. Մ1:1000
Հորիզ. Մ1:1000

Թեքություններ, %	-2000% 10% 1.50 -10% 2000%
Նախագծային բացարձակ նիշեր	1720.12 1720.12 1720.11 1720.11 1720.10 1720.09 1720.09
Փաստացի բացարձակ նիշեր	1720.02 1719.94 1719.94 1719.91 1719.98 1719.99 1720.01 1720.13 1720.14
Հեռավորություններ, մ	1.38 0.12 1.38
Հեռավորություններ, մ	-2.0 -1.0 ՊԿ 4+20 1.0 2.0

Ճ-(2)լայնական կտրվածք՝ ՊԿ 4+40
(ԿՏ-23)

ՄԱՍՇՏԱԲ
Ուղղ. Մ1:1000
Հորիզ. Մ1:1000

Թեքություններ, %	-2000% 10% 1.50 -10% 2000%
Նախագծային բացարձակ նիշեր	1720.01 1720.00 1720.00
Փաստացի բացարձակ նիշեր	1719.95 1720.02 1719.99 1720.00 1720.05 1720.06
Հեռավորություններ, մ	0.60 0.90 0.60 0.90
Հեռավորություններ, մ	-2.0 -1.0 ՊԿ 4+40 1.0 2.0

«06977862»
ՀՀ ՍԵՓԱԿԱՆՈՒԹՅԱՆ ՊԱՏԱՍԽԱՆԱՏՎՈՒԹՅԱՄԲ ԸՆԿԵՐՈՒԹՅՈՒՆ
ՓՈՐՁԱԳՔՆՆՈՒԹՅԱՆ ԿԵՆՏՐՈՆ
РА ОБЩЕСТВО С ОГРАНИЧЕННОЙ ОТВЕТСТВЕННОСТЬЮ
ПОРДЗАКННУТЯН КЕНТРОН
RA LIMITED LIABILITY COMPANY
PORDZAQNNUTYAN KENTRON

ՊԱՅՄԱՆԱԿԱՆ ՆՇԱՆՆԵՐ

- Բնական մակերևույթի գիծ
- Նոր կառուցվող մայթի նախագծային մակերևույթի գիծ

ԾԱՆՈԹՈՒԹՅՈՒՆ

1. Սույն լայնական կտրվածքը նայել նույն ուղեգծի գլխավոր հատակագծի թերթի հետ համատեղ:
2. Հողային աշխատանքների ծավալները բերված են առանձին թերթով:
3. Սույն լայնական կտրվածքը տես երկայնական կտրվածքների հետ համատեղ:

ՈՒՂՂԱՀԱՏԱԿ ՄԱՍՇՏԱԲ Մ1:50

0 6 12 Meters

ՀՈՐԻԶՈՆԱԿԱՆ ՄԱՍՇՏԱԲ Մ1:50

Meters 1 0 1 2

1:50

Փոփ.	№	Փոփ.	№
Նախ. գլխ. ճարտ.		Վ. Մկրտչյան	
Նախագծեց		Բ. Համբարձումյան	
Ստուգեց		Մ. Մկրտչյան	
Գեոդեզիստ		Ի. Շաբոյան	

ՀՐԱԶԴԱՆ ՔԱՂԱՔԻ Զ. ԱԼԴՐԱՆԻԿ ՊՈՂՈՏԱՅԻ ՄԱՅԹԵՐԻ ԿԱՌՈՒՑՈՒՄ

Ճ-2 հատվածի լայնական կտրվածք 6

Փուլ	Թերթ	Թերթեր
ԱՆ	42	64

BIM Engineering
Building Information Modeling

Ճ-(2)լայնական կտրվածք՝ ՊԿ 5+40
(ԿS-28)

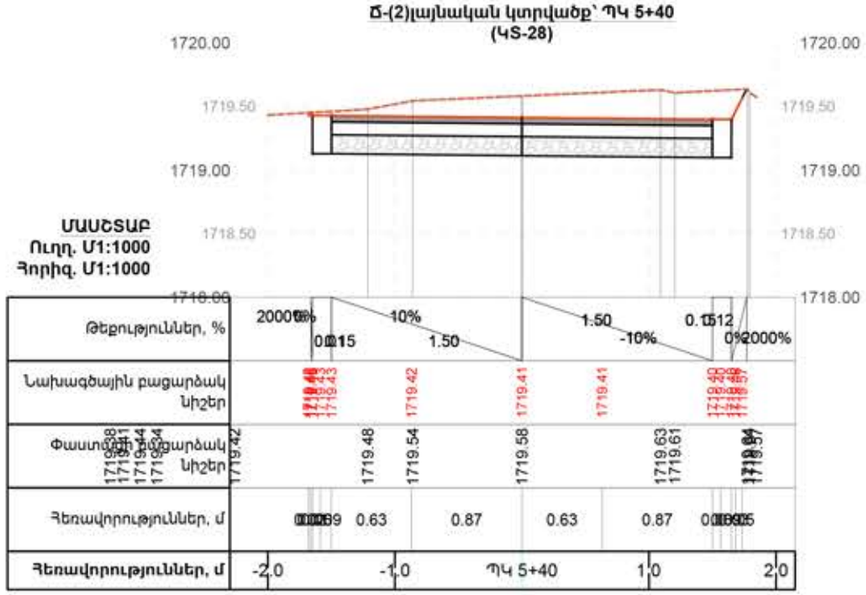

Ճ-(2)լայնական կտրվածք՝ ՊԿ 5+60
(ԿS-29)

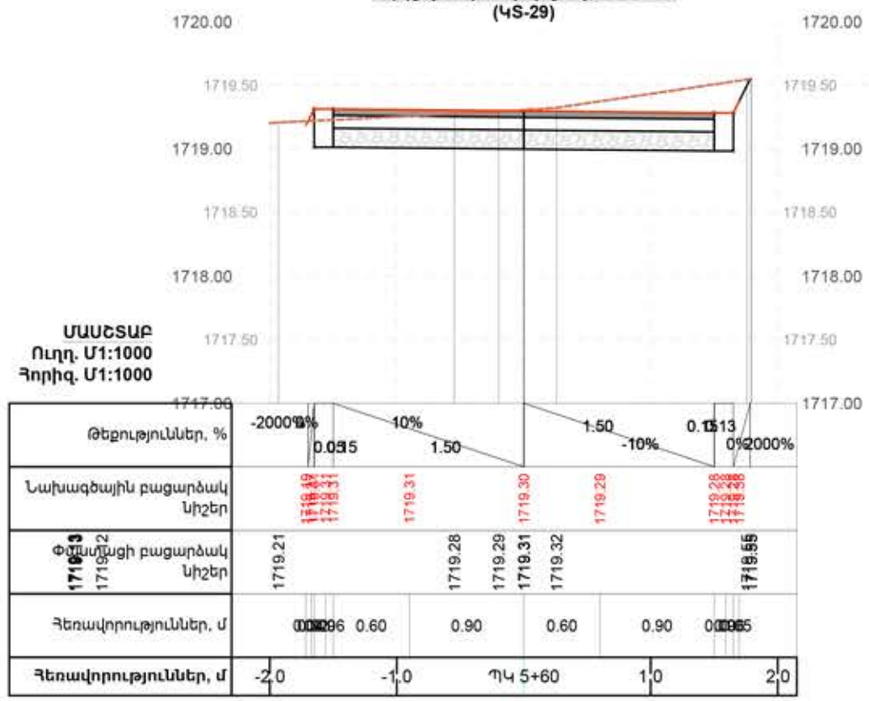

Ճ-(2)լայնական կտրվածք՝ ՊԿ 5+00
(ԿS-26)

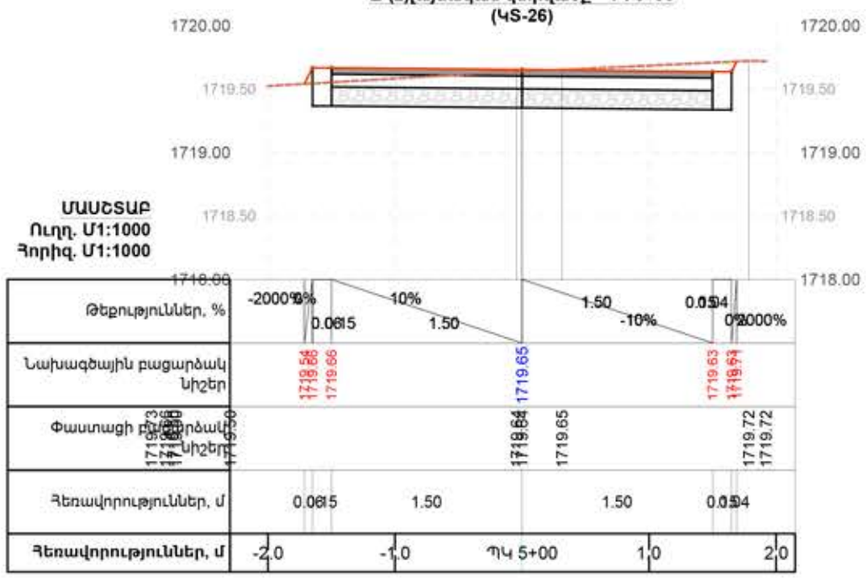

Ճ-(2)լայնական կտրվածք՝ ՊԿ 5+20
(ԿS-27)

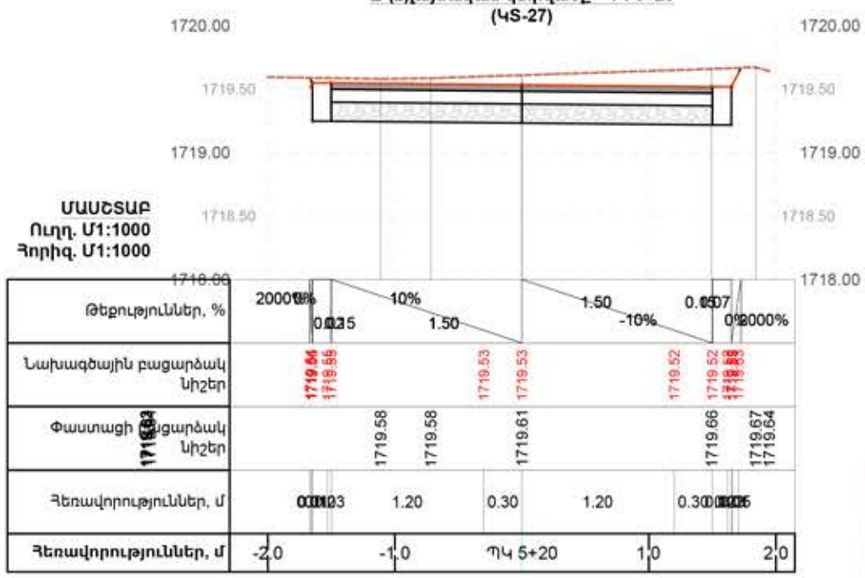

+06977862+
ՀՀ ՍԵՓԱԿԱՆՈՒԹՅԱՆ ՊԱՇՏՊԱՆԱԿԱՆՈՒԹՅԱՄԲ ԸՆԿԵՐՈՒԹՅՈՒՆ
ՓՈՐՁԱԳՆՆՈՒԹՅԱՆ ԿԵՆՏՐՈՆ
РА ОБЩЕСТВО С ОГРАНИЧЕННОЙ ОТВЕТСТВЕННОСТЬЮ
ПОРДЗАКННУТЯН КЕНТРОН
RA LIMITED LIABILITY COMPANY
PORDZAQNNUTYAN KENTRON

ՊԱՅՄԱՆԱԿԱՆ ՆՇԱՆՆԵՐ

- Բնական մակերևույթի գիծ
- Նոր կառուցվող մայթի նախագծային մակերևույթի գիծ

ԾԱՆՈԹՈՒԹՅՈՒՆ

1. Սույն լայնական կտրվածքը նայել նույն ուղեգծի գլխավոր հատակագծի թերթի հետ համատեղ:
2. Հողային աշխատանքների ծավալները բերված են առանձին թերթով:
3. Սույն լայնական կտրվածքը տես երկայնական կտրվածքների հետ համատեղ:

ՈՒՂՂԱՀԱՏԱԿ ՄԱՍՇՏԱԲ Մ1:50

0 6 12 Meters

ՀՈՐԻԶՈՆԱԿԱՆ ՄԱՍՇՏԱԲ Մ1:50

Meters 1 0 1 2

1:50

Փոփ.	№	Փոփ.	№
Նախ. գլխ. ճարտ.		Վ. Մկրտչյան	
Նախագծեց		Բ. Համբարձումյան	
Ստուգեց		Մ. Մկրտչյան	
Գեոդեզիստ		Ի. Շաբոյան	

ՀՐԱԶԴԱՆ ՔԱՂԱՔԻ Չ. ԱՆԴՐԱՆԻԿ ՊՈՂՈՏԱՅԻ ՄԱՅԹԵՐԻ ԿԱՌՈՒՑՈՒՄ

Ճ-2 հատվածի լայնական կտրվածք 7

Փուլ	Թերթ	Թերթեր
ԱՆ	43	64

BIM Engineering
Building Information Modeling

Ճ-(2)լայնական կտրվածք՝ ՊԿ 6+20
(ԿS-32)

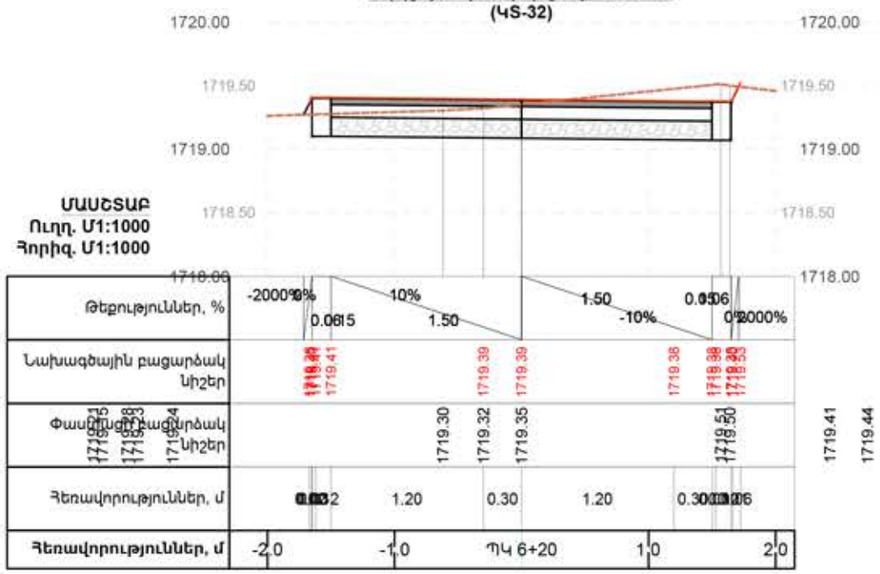

Ճ-(2)լայնական կտրվածք՝ ՊԿ 6+40
(ԿS-33)

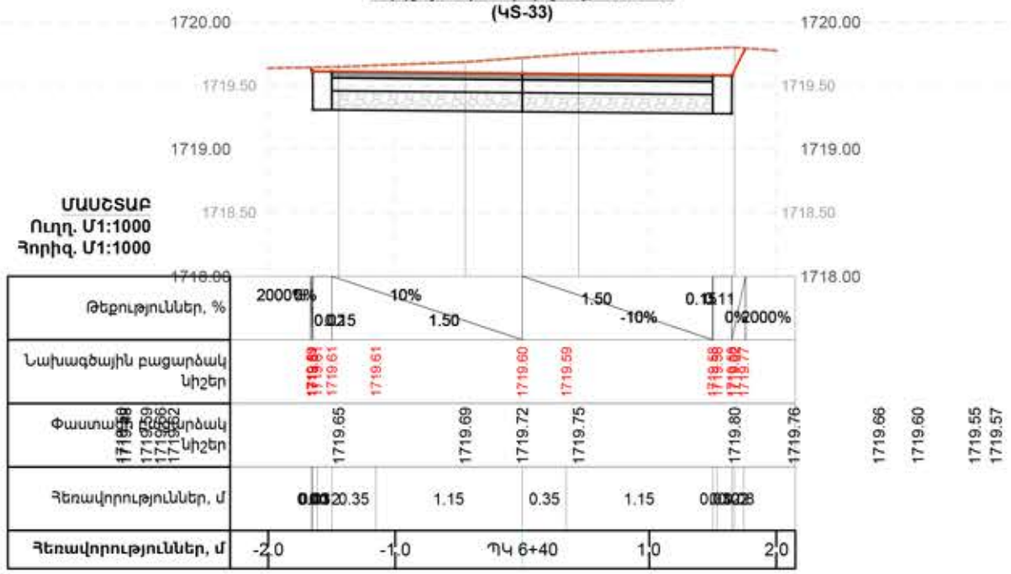

Ճ-(2)լայնական կտրվածք՝ ՊԿ 5+80
(ԿS-30)

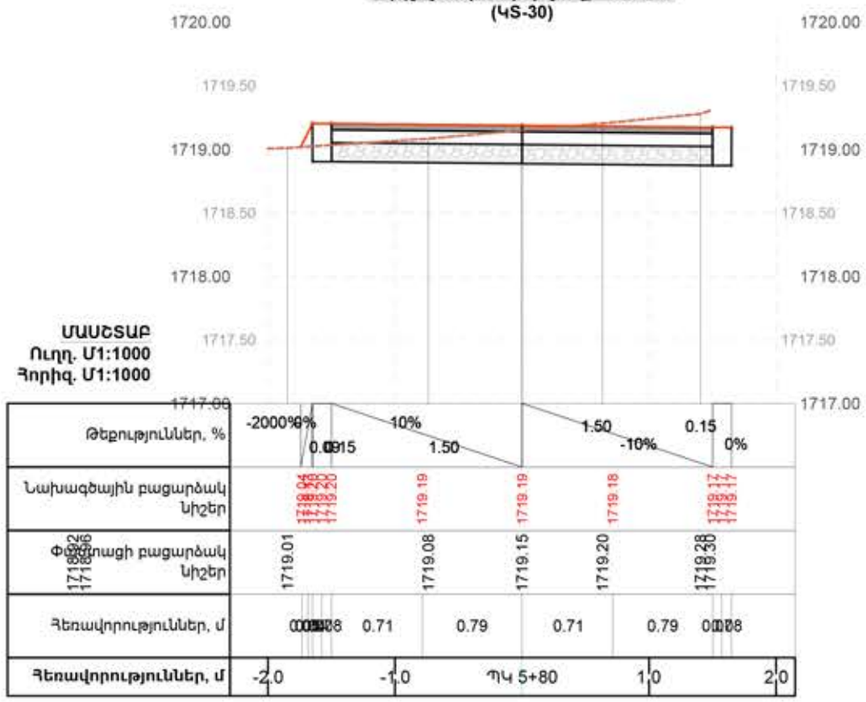

Ճ-(2)լայնական կտրվածք՝ ՊԿ 6+00
(ԿS-31)

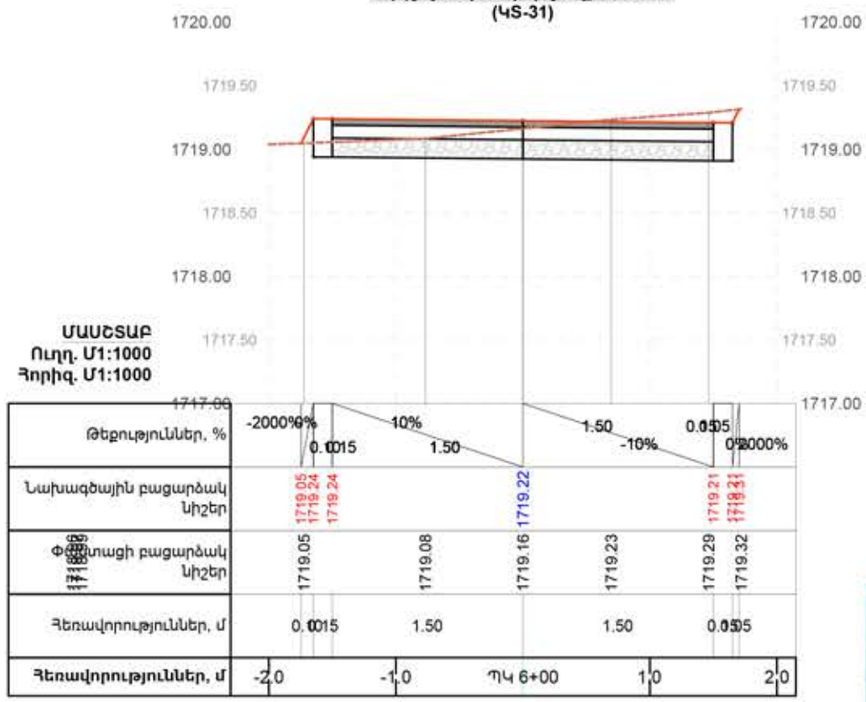

•06977862•
ՀՀ ՍԱՀՄԱՆԱՓԱԿ ՊԱՏԱՍԽԱՆԱՏՎՈՒԹՅԱՄԲ ԸՆԿԵՐՈՒԹՅՈՒՆ
ՓՈՐՁԱԲԼՈՒԹՅԱՆ ԿԵՆՏՐՈՆ
РА ОБЩЕСТВО С ОГРАНИЧЕННОЙ ОТВЕТСТВЕННОСТЬЮ
ПОРДЗАКНИУТЯН КЕНТРОН
RA LIMITED LIABILITY COMPANY
PORDZAQNNUTYAN KENTRON

ՊԱՅՄԱՆԱԿԱՆ ՆՇԱՆՆԵՐ

Բնական մակերևույթի գիծ

Նոր կառուցվող մայթի նախագծային մակերևույթի գիծ

ՄԱՆՈԹՈՒԹՅՈՒՆ

1. Սույն լայնական կտրվածքը նայել նույն ուղեգծի գլխավոր հատակագծի թերթի հետ համատեղ:
2. Հողային աշխատանքների ծավալները բերված են առանձին թերթով:
3. Սույն լայնական կտրվածքը տես երկայնական կտրվածքների հետ համատեղ:

ՈՒՂՂԱՀԱՅԱՑ ՄԱՍՇՏԱԲ Մ1:50

0 6 12 Meters

ՀՈՐԻԶՈՆԱԱԿԱՆ ՄԱՍՇՏԱԲ Մ1:50

Meters 1 0 1 2

1:50

Փոփ.	№	Փոփ.	№
Նախ. գլխ. ճարտ.		Վ. Մկրտչյան	
Նախագծեց		Բ. Համբարձումյան	
Ստուգեց		Մ. Մկրտչյան	
Գեոդեզիստ		Ի. Շաբոյան	

ՀՐԱԶԴԱՆ ՔԱՂԱՔԻ Զ. ԱՆԴՐԱՆԻԿ ՊՈՂՈՏԱՅԻ ՄԱՅԹԵՐԻ ԿԱՌՈՒՑՈՒՄ

Ճ-2 հատվածի լայնական կտրվածք 8

Փուլ	Թերթ	Թերթեր
ԱՆ	44	64

BIM Engineering
Building Information Modeling

Ճ-(2)լայնական կտրվածք՝ ՊԿ 7+00
(ԿS-36)

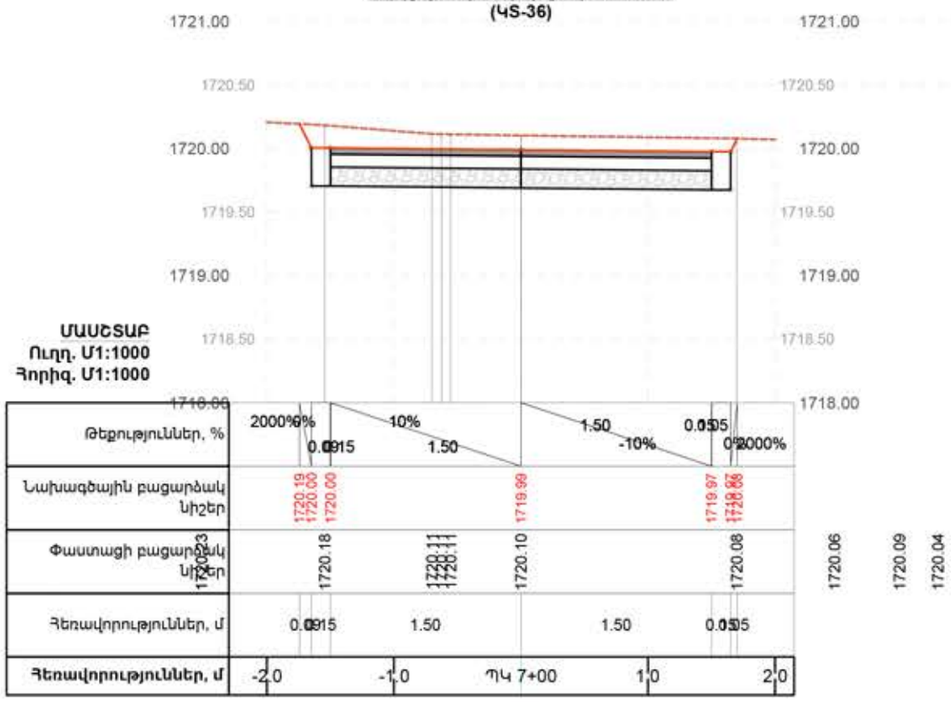

Ճ-(2)լայնական կտրվածք՝ ՊԿ 7+20
(ԿS-37)

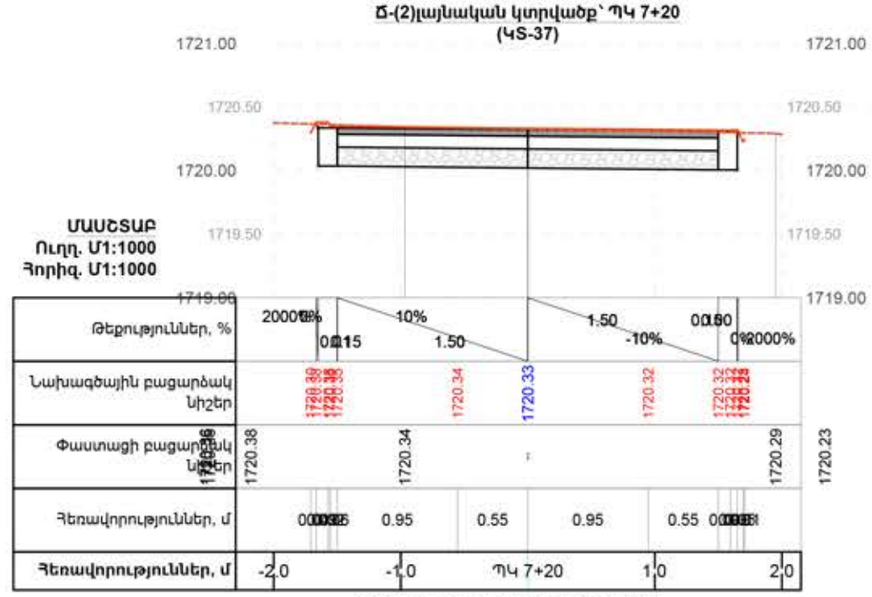

Ճ-(2)լայնական կտրվածք՝ ՊԿ 6+60
(ԿS-34)

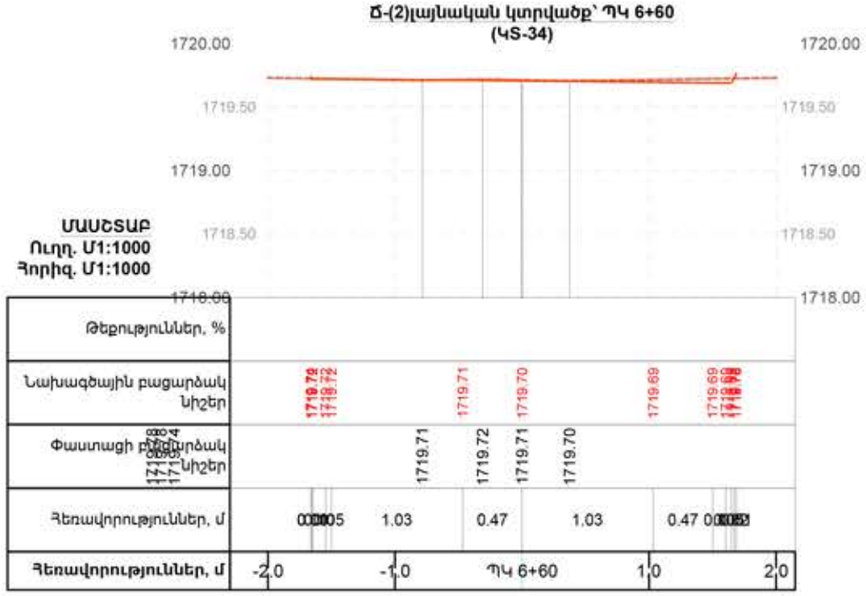

Ճ-(2)լայնական կտրվածք՝ ՊԿ 6+80
(ԿS-35)

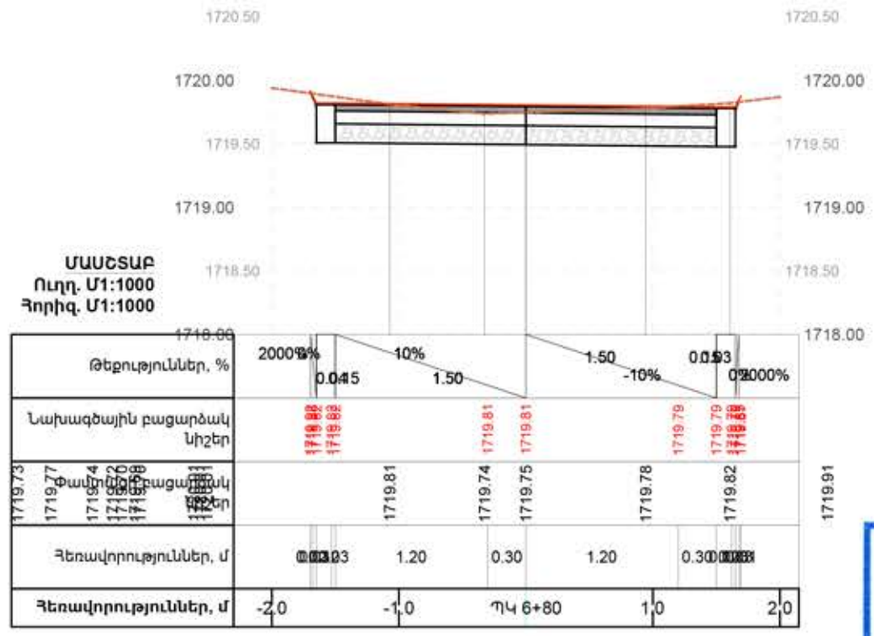

06977862
ՀՀ ՍԱՀՄԱՆԱՓԱԿ ՊԱՏԱՍԽԱՆԱՏՎՈՒԹՅԱՄԲ ԸՆԿԵՐՈՒԹՅՈՒՆ
ՊՈՐՁԱՐՆԱՐՈՒԹՅԱՆ ԿԵՆՏՐՈՆ
РА ОБЩЕСТВО С ОГРАНИЧЕННОЙ ОТВЕТСТВЕННОСТЬЮ
ПОРДЗАКНИУТЯН КЕНТРОН
RA LIMITED LIABILITY COMPANY
PORDZAQNNUTYAN KENTRON

ՊԱՅՄԱՆԱԿԱՆ ՆՇԱՆՆԵՐ

- Բնական մակերևույթի գիծ
- Նոր կառուցվող մայթի նախագծային մակերևույթի գիծ

ԾԱՆՈԹՈՒԹՅՈՒՆ

1. Սույն լայնական կտրվածքը նայել նույն ուղեգծի գլխավոր հատակագծի թերթի հետ համատեղ:
2. Հողային աշխատանքների ծավալները բերված են առանձին թերթով:
3. Սույն լայնական կտրվածքը տես երկայնական կտրվածքների հետ համատեղ:

ՈՒՂՂԱՀԱՏԱԿ ՄԱՍՇՏԱԲ Մ1:50

0 6 12 Meters

ՀՈՐԻԶՈՆԱԿԱՆ ՄԱՍՇՏԱԲ Մ1:50

Meters 1 0 1 2

1:50

Փոփ.	№	Փոփ.	№
Նախ. գլխ. ճարտ.		Վ. Մկրտչյան	
Նախագծեց		Բ. Համբարձումյան	
Ստուգեց		Մ. Մկրտչյան	
Գեոդեզիստ		Ի. Շաբոյան	

ՀՐԱԶԴԱՆ ՔԱՂԱՔԻ Զ. ԱՆԴՐԱՆԻԿ ՊՈՂՈՏԱՅԻ ՄԱՅԹԵՐԻ ԿԱՌՈՒՑՈՒՄ

Ճ-2 հատվածի լայնական կտրվածք 9

Փուլ	Թերթ	Թերթեր
ԱՆ	45	64

BIM Engineering
Building Information Modeling

Ճ-(2)լայնական կտրվածք՝ ՊԿ 7+80 (ԿՏ-40)

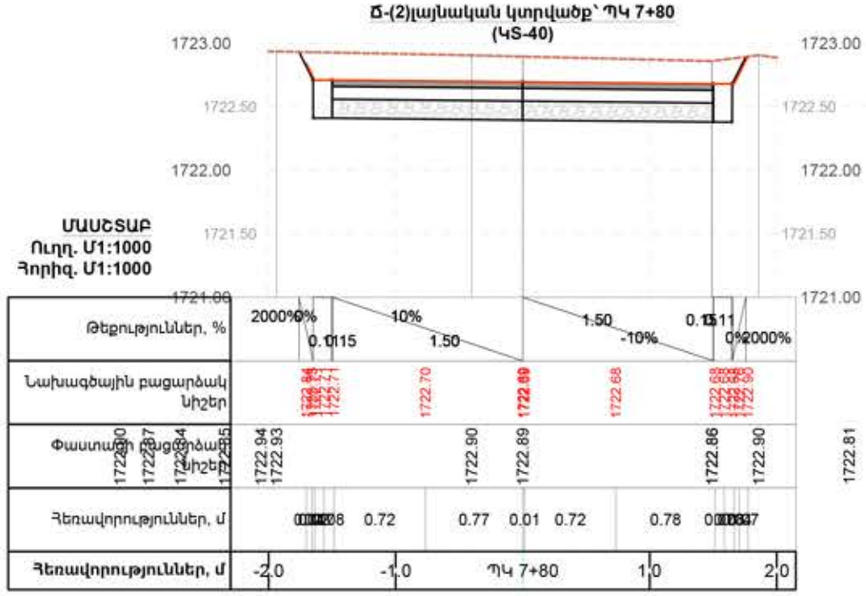

Ճ-(2)լայնական կտրվածք՝ ՊԿ 8+00 (ԿՏ-41)

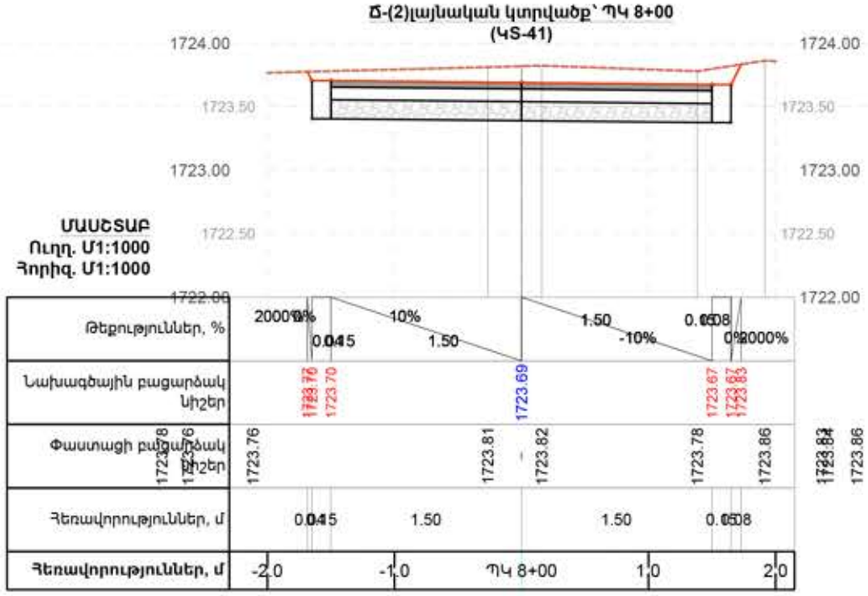

Ճ-(2)լայնական կտրվածք՝ ՊԿ 7+40 (ԿՏ-38)

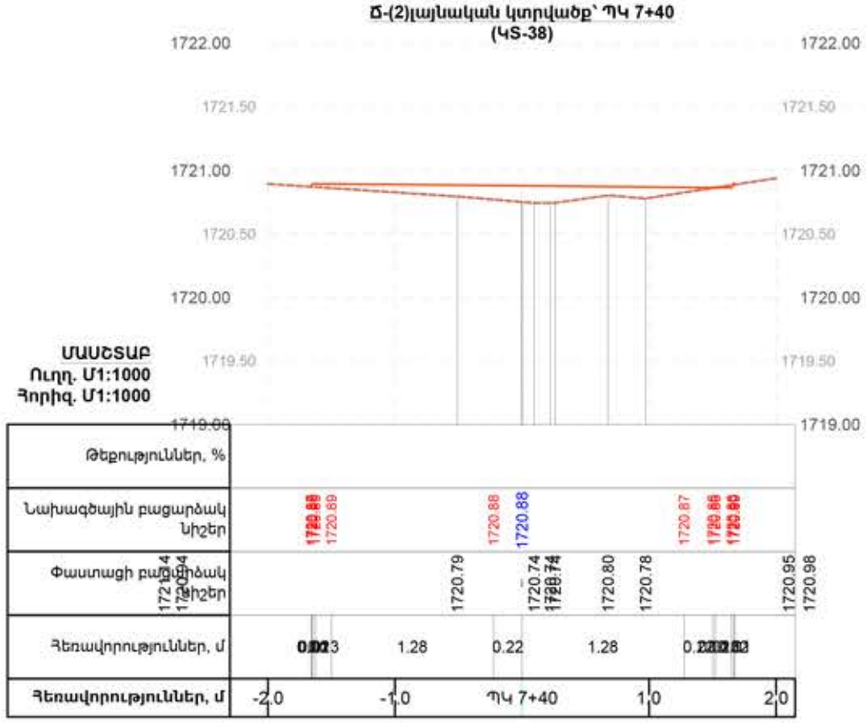

Ճ-(2)լայնական կտրվածք՝ ՊԿ 7+60 (ԿՏ-39)

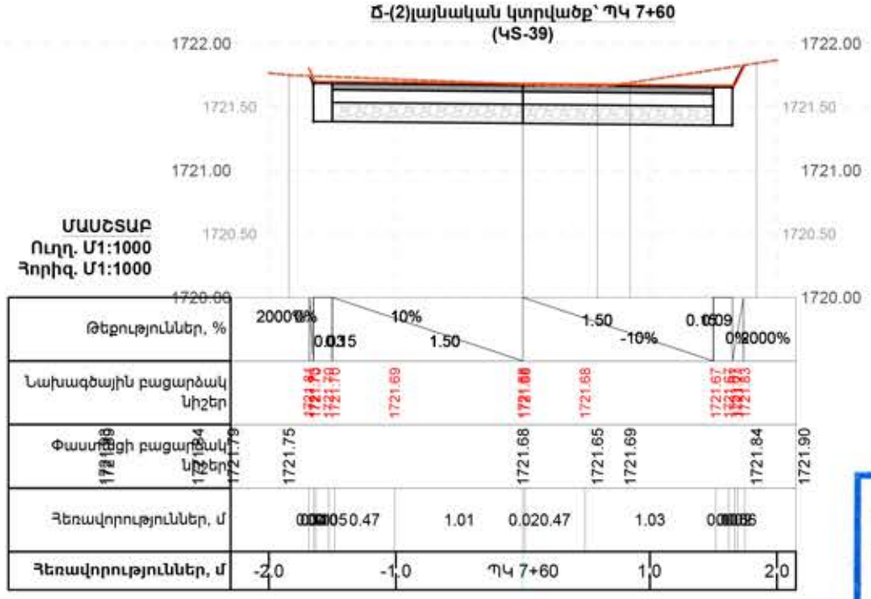

«06977862»
ՀՀ ՍԵՓԱԿԱՆԱՏԻՐ ՊԱՏԱՍԽԱՆԱՏՎՈՒԹՅԱՄԲ ԸՆԿԵՐՈՒԹՅՈՒՆ
ՓՈՐՁԱՔՆՆՈՒԹՅԱՆ ԿԵՆՏՐՈՆ
РА ОБЩЕСТВО С ОГРАНИЧЕННОЙ ОТВЕТСТВЕННОСТЬЮ
ПОРДЗАКНИУТЯН КЕНТРОН
RA LIMITED LIABILITY COMPANY
PORDZAQHNUTYAN KENTRON

ՊԱՅՄԱՆԱԿԱՆ ՆՇԱՆՆԵՐ

- Բնական մակերևույթի գիծ
- Նոր կառուցվող մայթի նախագծային մակերևույթի գիծ

ԾԱՆՈԹՈՒԹՅՈՒՆ

1. Սույն լայնական կտրվածքը նայել նույն ուղեգծի գլխավոր հատակագծի թերթի հետ համատեղ:
2. Հողային աշխատանքների ծավալները բերված են առանձին թերթով:
3. Սույն լայնական կտրվածքը տես երկայնական կտրվածքների հետ համատեղ:

ՈՒՂՂԱՀԱՅԱՑ ՄԱՍՇՏԱԲ Մ1:50

0 6 12 Meters

ՀՈՐԻԶՈՆԱԿԱՆ ՄԱՍՇՏԱԲ Մ1:50

Meters 1 0 1 2

1:50

Փոփ.	№	Փոփ.	№
Նախ. գլխ. ճարտ.		Վ. Մկրտչյան	
Նախագծեց		Բ. Համբարձումյան	
Ստուգեց		Մ. Մկրտչյան	
Գեոդեզիստ		Ի. Շաբոյան	

ՀՐԱԶԴԱՆ ՔԱՂԱՔԻ Զ. ԱՆԴՐԱՆԻԿ ՊՈՂՈՏԱՅԻ ՄԱՅԹԵՐԻ ԿԱՌՈՒՑՈՒՄ

Ճ-2 հատվածի լայնական կտրվածք 10

Փուլ	Թերթ	Թերթեր
ԱՆ	46	64

BIM Engineering
Building Information Modeling

Ճ-(2)լայնական կտրվածք՝ ՊԿ 8+60
(ԿՏ-44)



Ճ-(2)լայնական կտրվածք՝ ՊԿ 8+80
(ԿՏ-45)

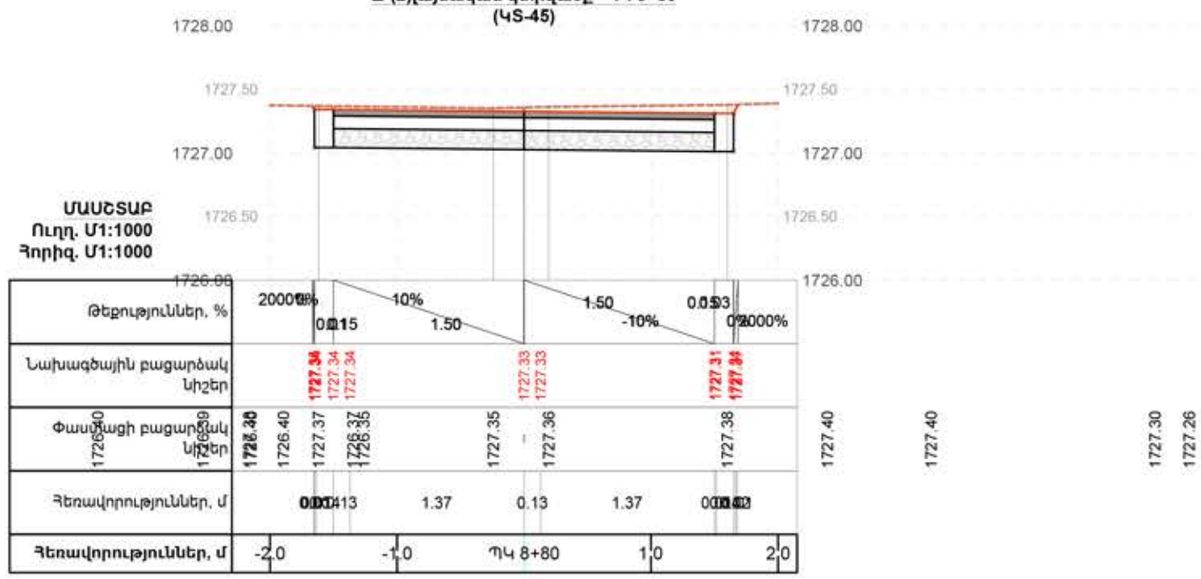

Ճ-(2)լայնական կտրվածք՝ ՊԿ 8+20
(ԿՏ-42)

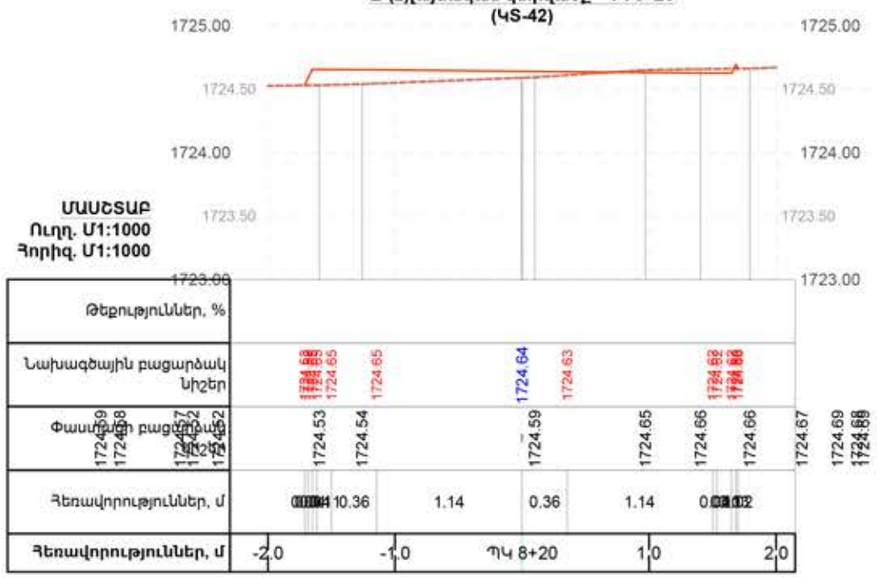

Ճ-(2)լայնական կտրվածք՝ ՊԿ 8+40
(ԿՏ-43)



«06977862»
ՀՀ ՍԱՀՄԱՆՓՈՒՄ ՊԱՏԱՍԽԱՆԱՏՎՈՒԹՅԱՄԲ ԸՆԿԵՐՈՒԹՅՈՒՆ
ՓՈՐՁԱՓՆՆՈՒԹՅԱՆ ԿԵՆՏՐՈՆ
РА ОБЩЕСТВО С ОГРАНИЧЕННОЙ ОТВЕТСТВЕННОСТЬЮ
ПОРДЗАКННУТЯН КЕНТРОН
RA LIMITED LIABILITY COMPANY
PORDZAQNNUTYAN KENTRON

ՊԱՅՄԱՆԱԿԱՆ ՆՇԱՆՆԵՐ

- Բնական մակերևույթի գիծ
- Նոր կառուցվող մայթի նախագծային մակերևույթի գիծ

ԾԱՆՈԹՈՒԹՅՈՒՆ

1. Սույն լայնական կտրվածքը նայել նույն ուղեգծի գլխավոր հատակագծի թերթի հետ համատեղ:
2. Հողային աշխատանքների ծավալները բերված են առանձին թերթով:
3. Սույն լայնական կտրվածքը տես երկայնական կտրվածքների հետ համատեղ:

ՈՒՂՂԱՀԱՏԱԿ ՄԱՍՇՏԱԲ Մ1:50

0 6 12 Meters

ՀՈՐԻԶՈՆԱԿԱՆ ՄԱՍՇՏԱԲ Մ1:50

Meters 1 0 1 2

1:50

Փոփ.	№	Փոփ.	№
Նախ. գլխ. ճարտ.		Վ. Մկրտչյան	
Նախագծեց		Բ. Համբարձումյան	
Ստուգեց		Մ. Մկրտչյան	
Գեոդեզիստ		Ի. Շաբոյան	

ՀՐԱԶԴԱՆ ՔԱՂԱՔԻ Հ. ԱԼԵՔՍԱՆԴՐԻ ՊՈՂՈՏԱՅԻ ՄԱՅԹԵՐԻ ԿԱՌՈՒՑՈՒՄ

Ճ-2 հատվածի լայնական կտրվածք 11

Փուլ	Թերթ	Թերթեր
ԱՆ	47	64

BIM Engineering
Building Information Modeling

Ճ-(2)լայնական կտրվածք՝ ՊԿ 9+40
(ԿՏ-48)

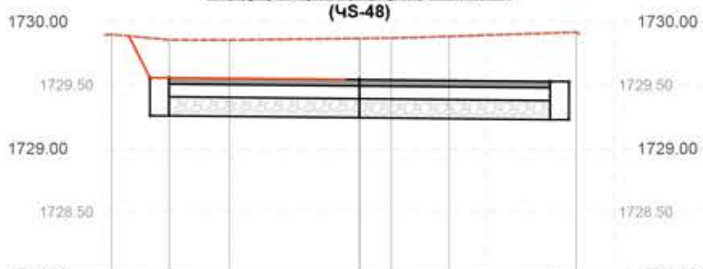

ՄԱՍՇՏԱԲ
Ուղղ. Մ1:1000
Հորիզ. Մ1:1000

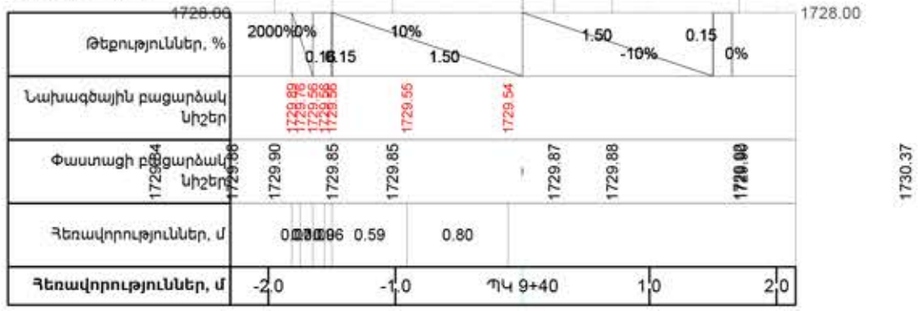

Ճ-(2)լայնական կտրվածք՝ ՊԿ 9+60
(ԿՏ-49)

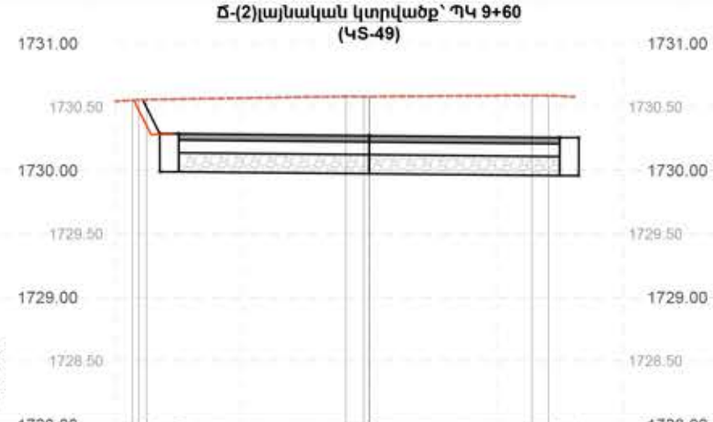

ՄԱՍՇՏԱԲ
Ուղղ. Մ1:1000
Հորիզ. Մ1:1000



Ճ-(2)լայնական կտրվածք՝ ՊԿ 9+00
(ԿՏ-46)

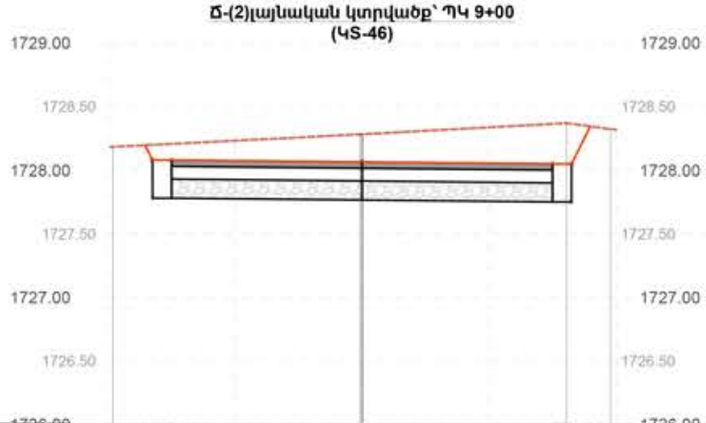

ՄԱՍՇՏԱԲ
Ուղղ. Մ1:1000
Հորիզ. Մ1:1000

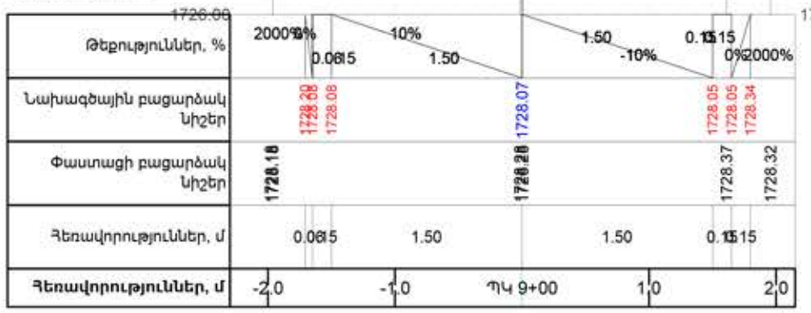

Ճ-(2)լայնական կտրվածք՝ ՊԿ 9+20
(ԿՏ-47)

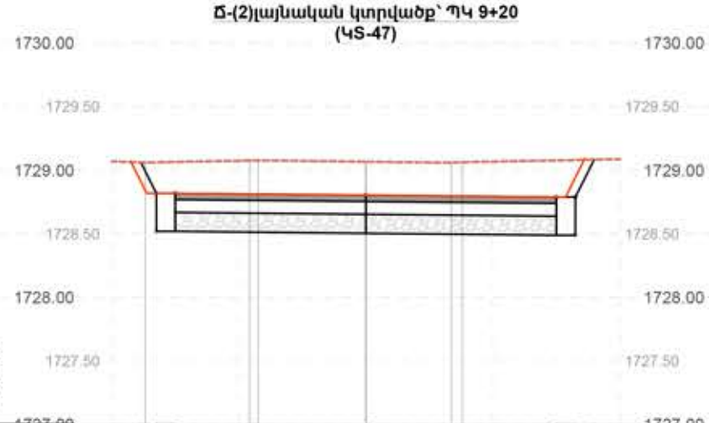

ՄԱՍՇՏԱԲ
Ուղղ. Մ1:1000
Հորիզ. Մ1:1000

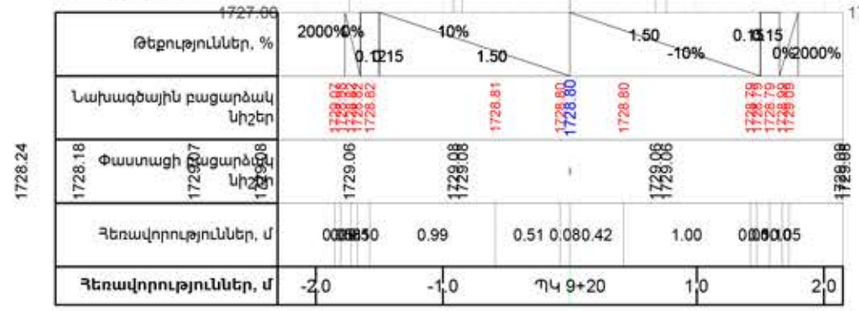

06977862
ՀՀ ՍԱՀՄԱՆԱՓԱԿ ՊԱՏԱՍԽԱՆԱՏՎՈՒԹՅԱՄԲ ԸՆԿԵՐՈՒԹՅՈՒՆ
ՊՈՐԶԱԳԻՏԱԿԱՆ ԿԵՆՏՐՈՆ
ՊՈՐԶԱԳԻՏԱԿԱՆ ԿԵՆՏՐՈՆ
RA LIMITED LIABILITY COMPANY
PORDZAQNNUTYAN KENTRON

ՊԱՅՄԱՆԱԿԱՆ ՆՇԱՆՆԵՐ

Բնական մակերևույթի գիծ

Նոր կառուցվող մայթի նախագծային մակերևույթի գիծ

ԾԱՆՈԹՈՒԹՅՈՒՆ

1. Սույն լայնական կտրվածքը նայել նույն ուղեգծի գլխավոր հատակագծի թերթի հետ համատեղ:
2. Հողային աշխատանքների ծավալները բերված են առանձին թերթով:
3. Սույն լայնական կտրվածքը տես երկայնական կտրվածքների հետ համատեղ:

ՈՒՂՂԱՀԱՏԱՑ ՄԱՍՇՏԱԲ Մ1:50

0 6 12 Meters

ՀՈՐԻԶՈՆԱԿԱՆ ՄԱՍՇՏԱԲ Մ1:50

Meters 1 0 1 2

1:50

Փոփ.	№	Փոփ.	№
Նախ. գլխ. ճարտ.		Վ. Մկրտչյան	
Նախագծեց		Բ. Համբարձումյան	
Ստուգեց		Մ. Մկրտչյան	
Գեոդեզիստ		Ի. Շաբոյան	

ՀՐԱԶԴԱՆ ՔԱՂԱՔԻ Չ. ԱՆԴՐԱՆԻԿ ՊՈՂՈՏԱՑԻ ՄԱՅԹԵՐԻ ԿԱՌՈՒՑՈՒՄ

Ճ-2 հատվածի լայնական կտրվածք 12

Փուլ	Թերթ	Թերթեր
ԱՆ	48	64

BIM Engineering
Building Information Modeling

Ճ-(2)լայնական կտրվածք՝ ՊԿ 10+20
(ԿS-52)

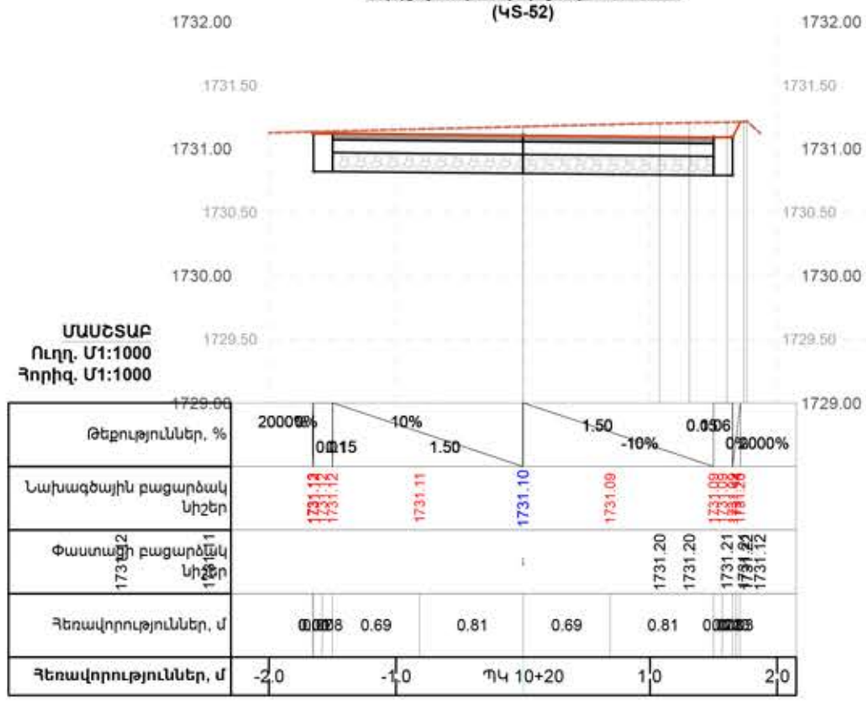

Ճ-(2)լայնական կտրվածք՝ ՊԿ 10+40
(ԿS-53)



Ճ-(2)լայնական կտրվածք՝ ՊԿ 9+80
(ԿS-50)

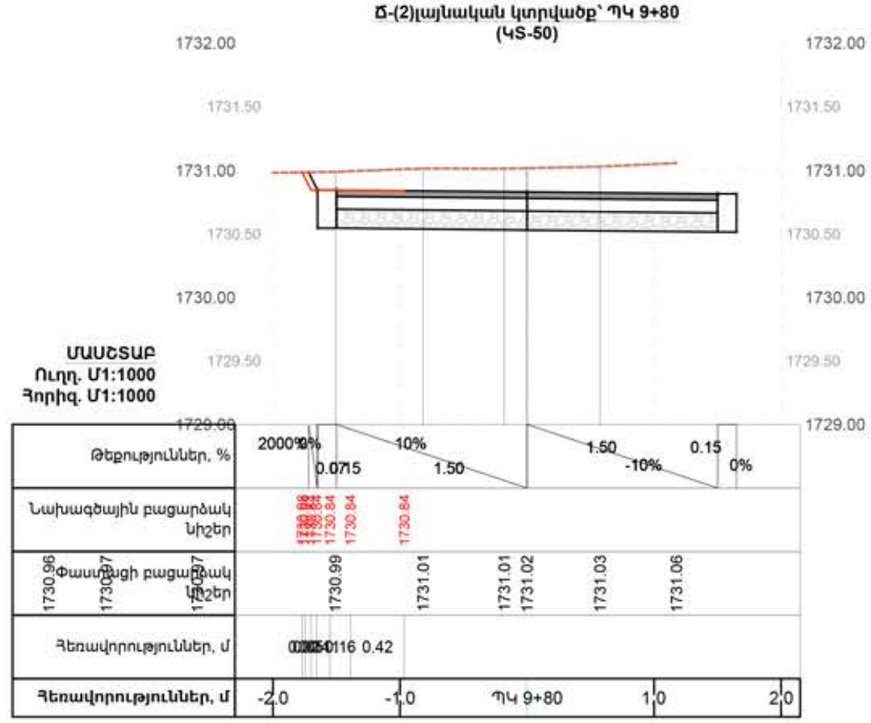

Ճ-(2)լայնական կտրվածք՝ ՊԿ 10+00
(ԿS-51)

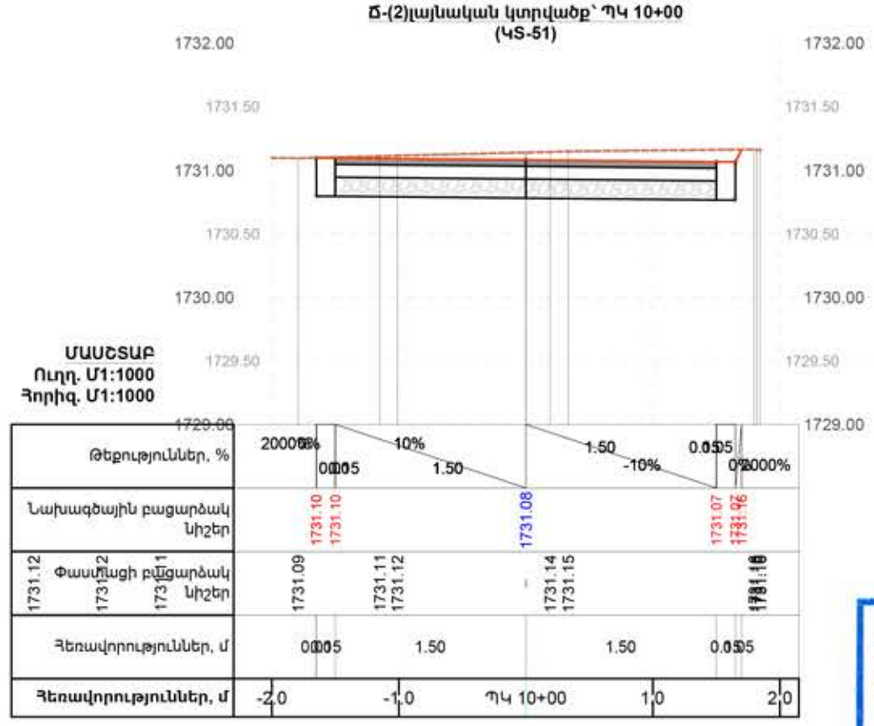

«06977862»
ՀՀ ՍԵՓԱԿԱՆՈՒԹՅԱՄԲ ՊԱՏԱՍԽԱՆԱՏՎՈՒԹՅԱՄԲ ԸՆԿԵՐՈՒԹՅՈՒՆ
ՓՈՐՁԱՔՆՆՈՒԹՅԱՆ ԿԵՆՏՐՈՆ
РА ОБЩЕСТВО С ОГРАНИЧЕННОЙ ОТВЕТСТВЕННОСТЬЮ
ПОРДЗАКННУТЯН КЕНТРОН
RA LIMITED LIABILITY COMPANY
PORDZAQHNUTYAN KENTRON

ՊԱՅՄԱՆԱԿԱՆ ՆՇԱՆՆԵՐ

- Բնական մակերևույթի գիծ
- Նոր կառուցվող մայթի նախագծային մակերևույթի գիծ

ԾԱՆՈԹՈՒԹՅՈՒՆ

1. Սույն լայնական կտրվածքը նայել նույն ուղեգծի գլխավոր հատակագծի թերթի հետ համատեղ:
2. Հողային աշխատանքների ծավալները բերված են առանձին թերթով:
3. Սույն լայնական կտրվածքը տես երկայնական կտրվածքների հետ համատեղ:

ՈՒՂՂԱՀԱՏԱԿ ՄԱՍՇՏԱԲ Մ1:50

0 6 12 Meters

ՀՈՐԻԶՈՆԱԿԱՆ ՄԱՍՇՏԱԲ Մ1:50

Meters 1 0 1 2

1:50

Փոփ.	№	Փոփ.	№
Նախ. գլխ. ճարտ.		Վ. Մկրտչյան	
Նախագծեց		Բ. Համբարձումյան	
Ստուգեց		Մ. Մկրտչյան	
Գեոդեզիստ		Ի. Շաբոյան	

ՀՐԱԶԴԱՆ ՔԱՂԱՔԻ Չ. ԱՆԴՐԱՆԻԿ ՊՈՂՈՏԱՑԻ ՄԱՅԹԵՐԻ ԿԱՌՈՒՑՈՒՄ

Ճ-2 հատվածի լայնական կտրվածք 13

Փուլ	Թերթ	Թերթեր
ԱՆ	49	64

BIM Engineering
Building Information Modeling

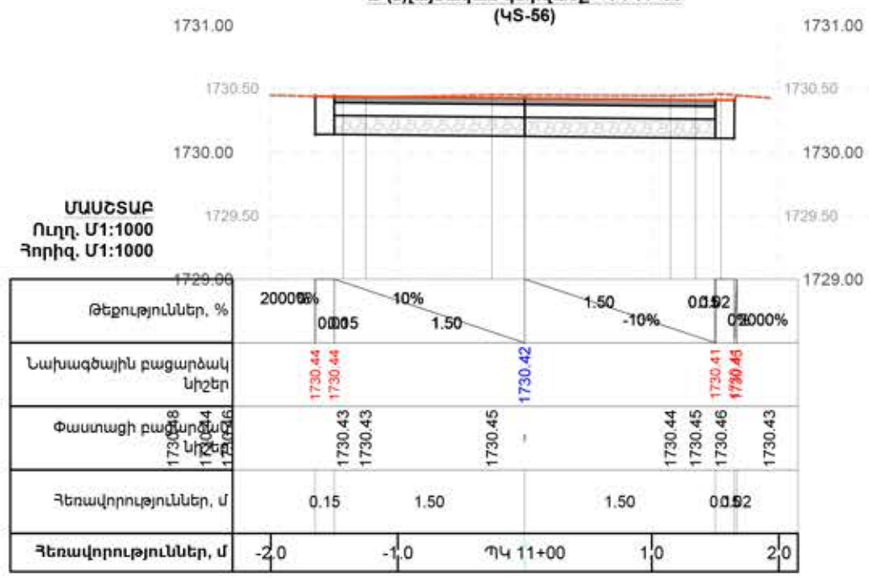

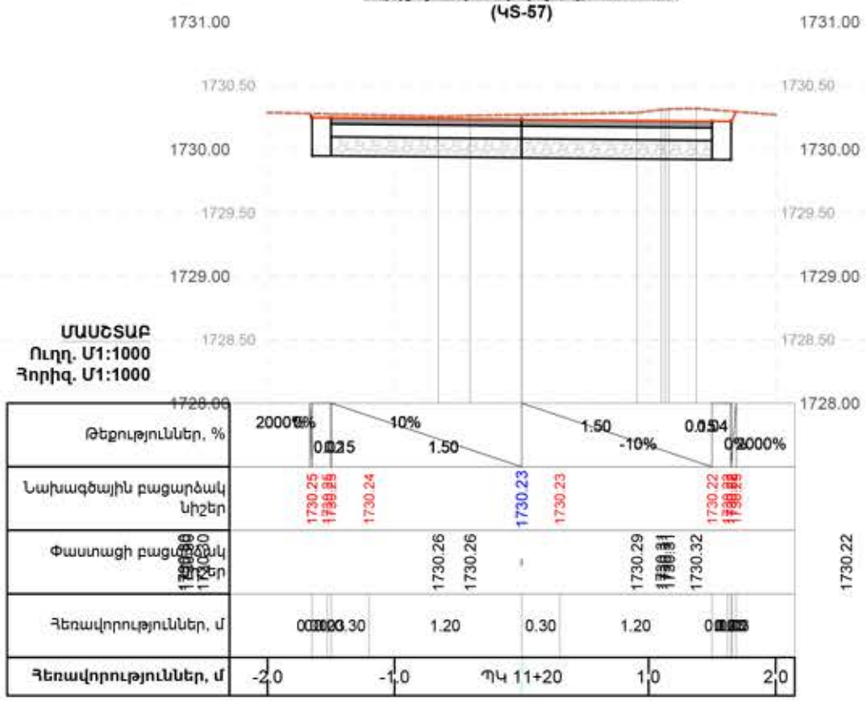

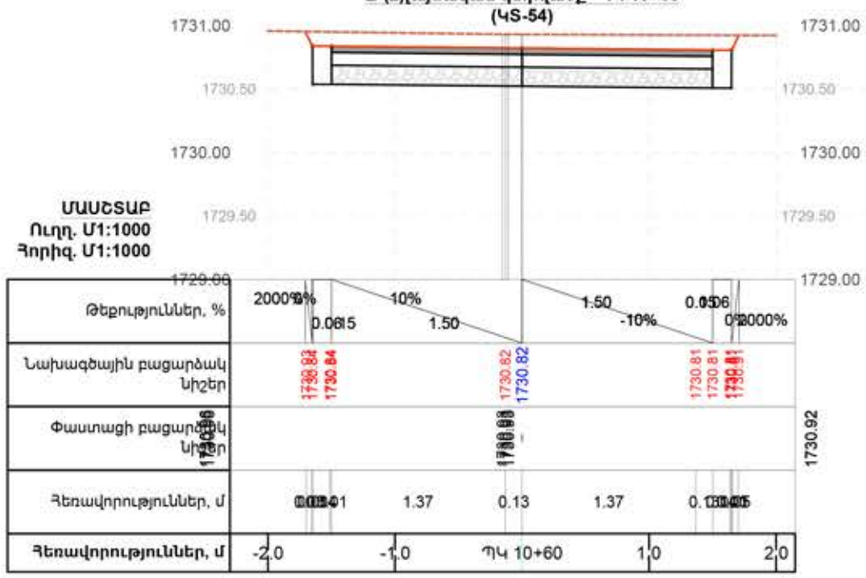

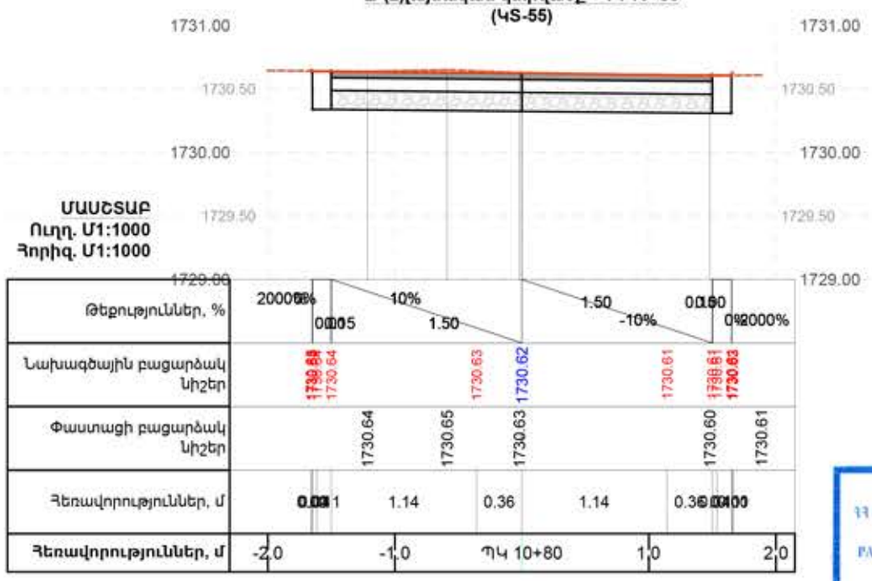

«06977862»
ՀՀ ՍԱՀՄԱՆԱՓԱԿ ՊԱՏԱՍԽԱՆԱՏՎՈՒԹՅԱՄԲ ԸՆԿԵՐՈՒԹՅՈՒՆ
ՓՈՐՁԱՔՆՆՈՒԹՅԱՆ ԿԵՆՏՐՈՆ
РА ОБЩЕСТВО С ОГРАНИЧЕННОЙ ОТВЕТСТВЕННОСТЬЮ
ПОРДЗАКИНУТЯН КЕНТРОН
RA LIMITED LIABILITY COMPANY
PORDZAQNNUTYAN KENTRON

ՊԱՅՄԱՆԱԿԱՆ ՆՇԱՆՆԵՐ

Բնական մակերևույթի գիծ

Նոր կառուցվող մայթի նախագծային մակերևույթի գիծ

ՄԱՆՈԹՈՒԹՅՈՒՆ

1. Սույն լայնական կտրվածքը նայել նույն ուղեգծի գլխավոր հատակագծի թերթի հետ համատեղ:
2. Հողային աշխատանքների ծավալները բերված են առանձին թերթով:
3. Սույն լայնական կտրվածքը տես երկայնական կտրվածքների հետ համատեղ:

ՈՒՂՂԱՀԱՅԱՑ ՄԱՍՇՏԱԲ Մ1:50

0 6 12 Meters

ՀՈՐԻԶՈՆԱԱԿԱՆ ՄԱՍՇՏԱԲ Մ1:50

Meters 1 0 1 2

1:50

Փոփ.	№	Փոփ.	№
Նախ. գլխ. ճարտ.		Վ. Մկրտչյան	
Նախագծեց		Բ. Համբարձումյան	
Ստուգեց		Մ. Մկրտչյան	
Գեոդեզիստ		Ի. Շաբոյան	

ՀՐԱԶԴԱՆ ՔԱՂԱՔԻ Զ. ԱՆԴՐԱՆԻԿ ՊՈՂՈՏԱՅԻ ՄԱՅԹԵՐԻ ԿԱՌՈՒՑՈՒՄ

Ճ-2 հատվածի լայնական կտրվածք 14

Փուլ	Թերթ	Թերթեր
ԱՆ	50	64

BIM Engineering
Building Information Modeling

Ճ-(2)լայնական կտրվածք՝ ՊԿ 11+80
(ԿՏ-60)



Ճ-(2)լայնական կտրվածք՝ ՊԿ 12+00
(ԿՏ-61)

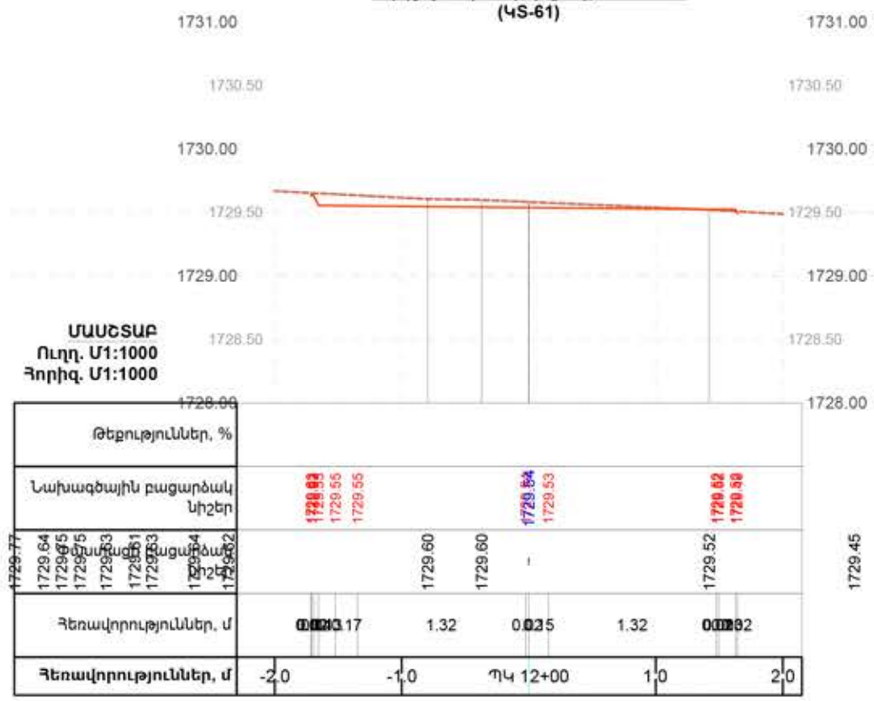

Ճ-(2)լայնական կտրվածք՝ ՊԿ 11+40
(ԿՏ-58)

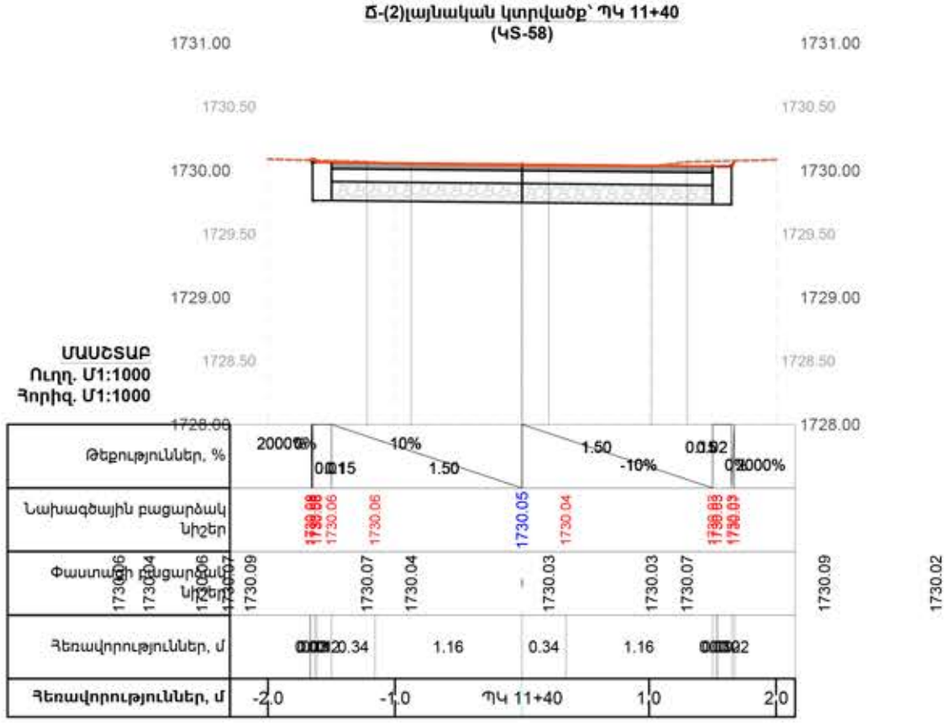

Ճ-(2)լայնական կտրվածք՝ ՊԿ 11+60
(ԿՏ-59)

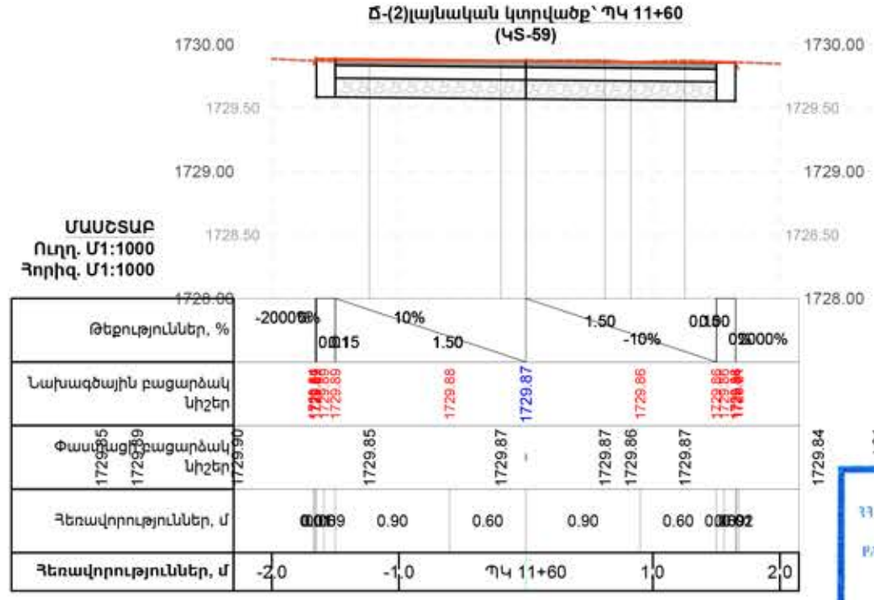

«06977862»
ՀՀ ՍԱՀՄԱՆԱՓԱԿ ՊԱՏԱՍԽԱՆԱՏՎՈՒԹՅԱՄԲ ԸՆԿԵՐՈՒԹՅՈՒՆ
ՓՈՐՁԱԳՆՈՒՄՆԵՐԻ ԿԵՆՏՐՈՆ
РА ОБЩЕСТВО С ОГРАНИЧЕННОЙ ОТВЕТСТВЕННОСТЬЮ
ПОРДЗАКННУТЯН КЕНТРОН
RA LIMITED LIABILITY COMPANY
PORDZAQNNUTYAN KENTRON

ՊԱՅՄԱՆԱԿԱՆ ՆՇԱՆՆԵՐ

- Բնական մակերևույթի գիծ
- Նոր կառուցվող մայթի նախագծային մակերևույթի գիծ

ԾԱՆՈԹՈՒԹՅՈՒՆ

1. Սույն լայնական կտրվածքը նայել նույն ուղեգծի գլխավոր հատակագծի թերթի հետ համատեղ:
2. Հողային աշխատանքների ծավալները բերված են առանձին թերթով:
3. Սույն լայնական կտրվածքը տես երկայնական կտրվածքների հետ համատեղ:

ՈՒՂՂԱՀԱՏԱԿ ՄԱՍՇՏԱԲ Մ1:50

0 6 12 Meters

ՀՈՐԻԶՈՆԱԿԱՆ ՄԱՍՇՏԱԲ Մ1:50

Meters 1 0 1 2

1:50

Փոփ.	№	Փոփ.	№
Նախ. գլխ. ճարտ.		Վ. Մկրտչյան	
Նախագծեց		Բ. Համբարձումյան	
Ստուգեց		Մ. Մկրտչյան	
Գեոդեզիստ		Ի. Շաբոյան	

ՀՐԱԶԴԱՆ ՔԱՂԱՔԻ Չ. ԱՆԴՐԱՆԻԿ ՊՈՂՈՏԱՑԻ ՄԱՅԹԵՐԻ ԿԱՌՈՒՑՈՒՄ

Ճ-2 հատվածի լայնական կտրվածք 15

Փուլ	Թերթ	Թերթեր
ԱՆ	51	64

BIM Engineering
Building Information Modeling

Ճ-(2)լայնական կտրվածք՝ ՊԿ 12+60
(ԿS-64)

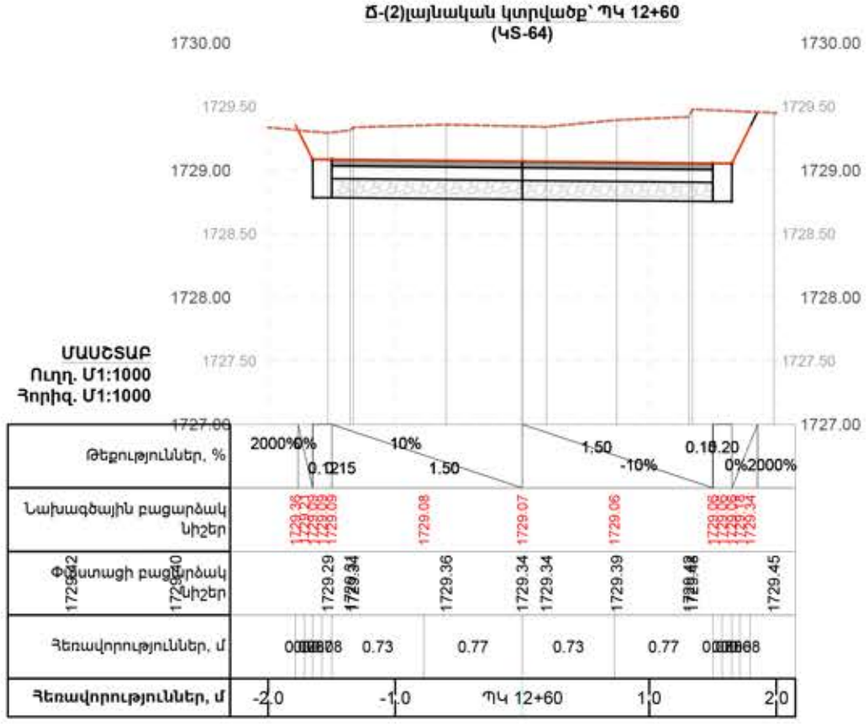

Ճ-(2)լայնական կտրվածք՝ ՊԿ 12+80
(ԿS-65)

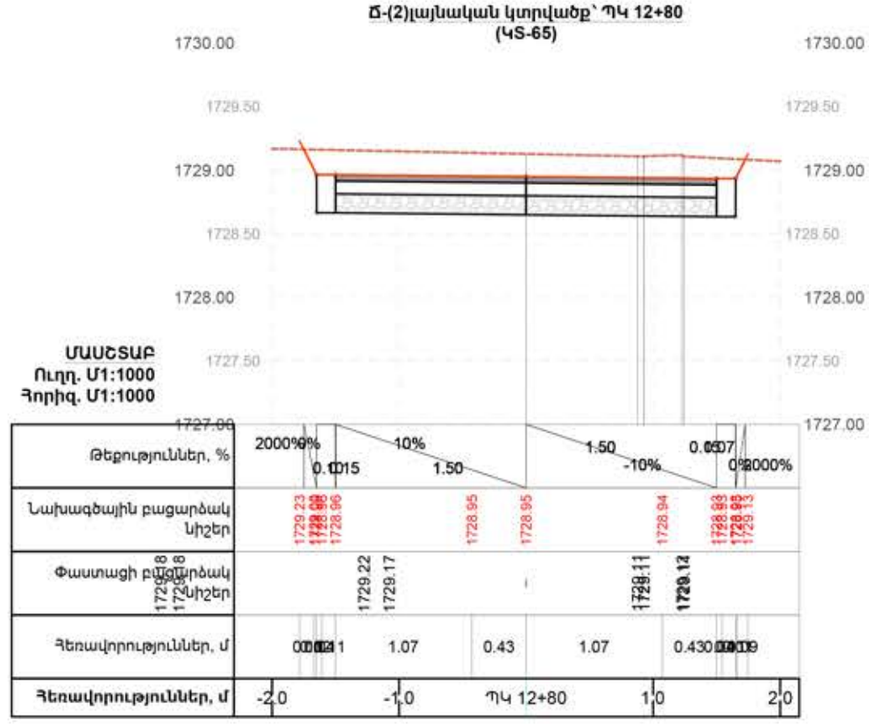

Ճ-(2)լայնական կտրվածք՝ ՊԿ 12+20
(ԿS-62)

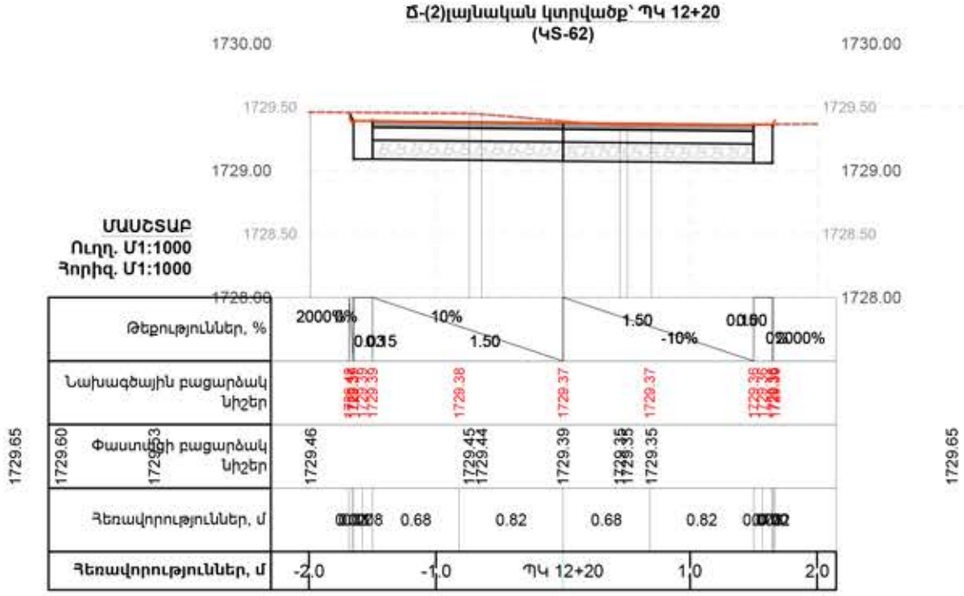

Ճ-(2)լայնական կտրվածք՝ ՊԿ 12+40
(ԿS-63)

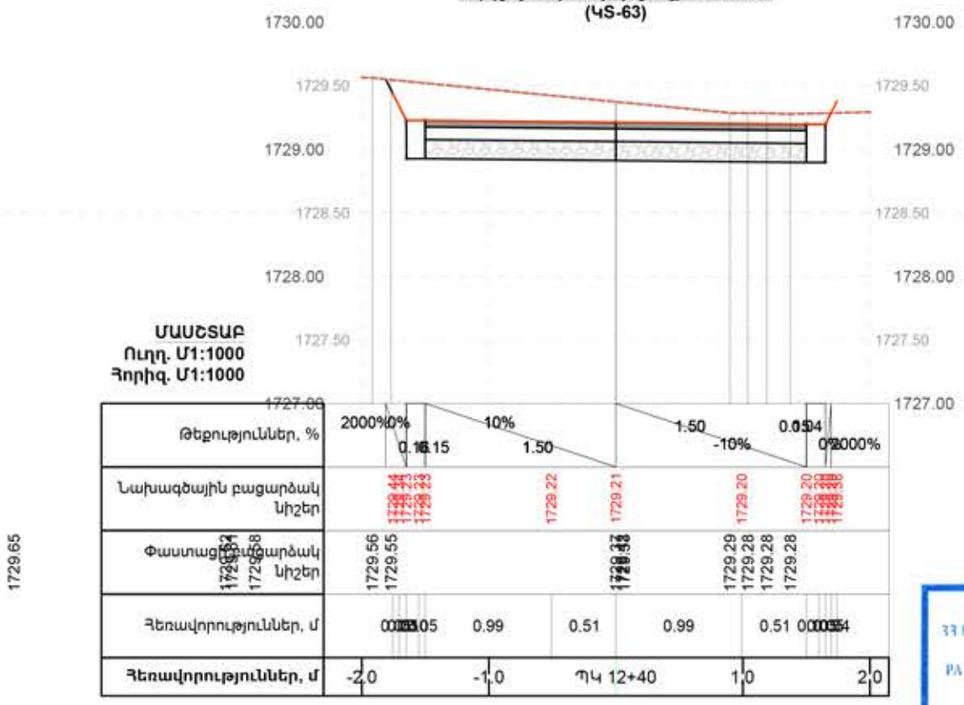

ՊԱՅՄԱՆԱԿԱՆ ՆՇԱՆՆԵՐ

- Բնական մակերևույթի գիծ
- Նոր կառուցվող մայթի նախագծային մակերևույթի գիծ

ԾԱՆՈԹՈՒԹՅՈՒՆ

1. Սույն լայնական կտրվածքը նայել նույն ուղեգծի գլխավոր հատակագծի թերթի հետ համատեղ:
2. Հողային աշխատանքների ծավալները բերված են առանձին թերթով:
3. Սույն լայնական կտրվածքը տես երկայնական կտրվածքների հետ համատեղ:

ՈՒՂՂԱՀԱՏԱԿ ՄԱՍՇՏԱԲ Մ1:50

0 6 12 Meters

ՀՈՐԻԶՈՆԱԿԱՆ ՄԱՍՇՏԱԲ Մ1:50

Meters 1 0 1 2

1:50

Փոփ.	№	Փոփ.	№
Նախ. գլխ. ճարտ.		Վ. Մկրտչյան	
Նախագծեց		Բ. Համբարձումյան	
Ստուգեց		Մ. Մկրտչյան	
Գեոդեզիստ		Ի. Շաբոյան	

ՀՐԱԶԴԱՆ ՔԱՂԱՔԻ Զ. ԱՆԴՐԱՆԻԿ ՊՈՂՈՏԱՑԻ ՄԱՅԹԵՐԻ ԿԱՌՈՒՑՈՒՄ

Ճ-2 հատվածի լայնական կտրվածք 16

Փուլ	Թերթ	Թերթեր
ԱՆ	52	64

BIM Engineering
Building Information Modeling

«06977862»
ՀՀ ՍԱՀՄԱՆԱՓԱԿ ՊԱՏԱՍԽԱՆԱՏՎՈՒԹՅԱՄԲ ԸՆԿԵՐՈՒԹՅՈՒՆ
ՊՈՐՁԱԿՑՈՒԹՅԱՆ ԿԵՆՏՐՈՆ
РА ОБЩЕСТВО С ОГРАНИЧЕННОЙ ОТВЕТСТВЕННОСТЬЮ
ПОРДЗАКЦНУТЯН КЕНТРОН
RA LIMITED LIABILITY COMPANY
PORDZAQNNUTYAN KENTRON

Ճ-(2)լայնական կտրվածք՝ ՊԿ 13+40
(ԿՏ-68)



Ճ-(2)լայնական կտրվածք՝ ՊԿ 13+60
(ԿՏ-69)

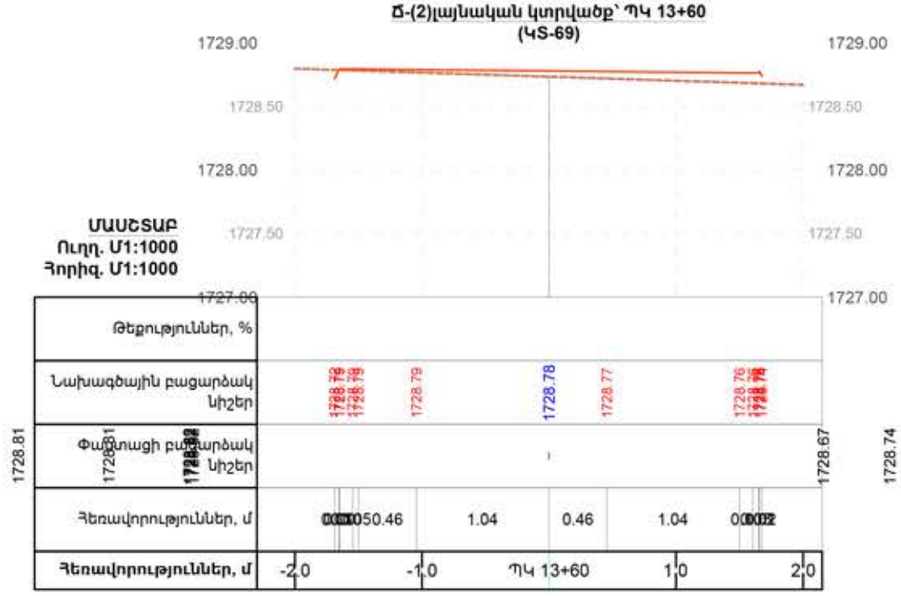

Ճ-(2)լայնական կտրվածք՝ ՊԿ 13+00
(ԿՏ-66)

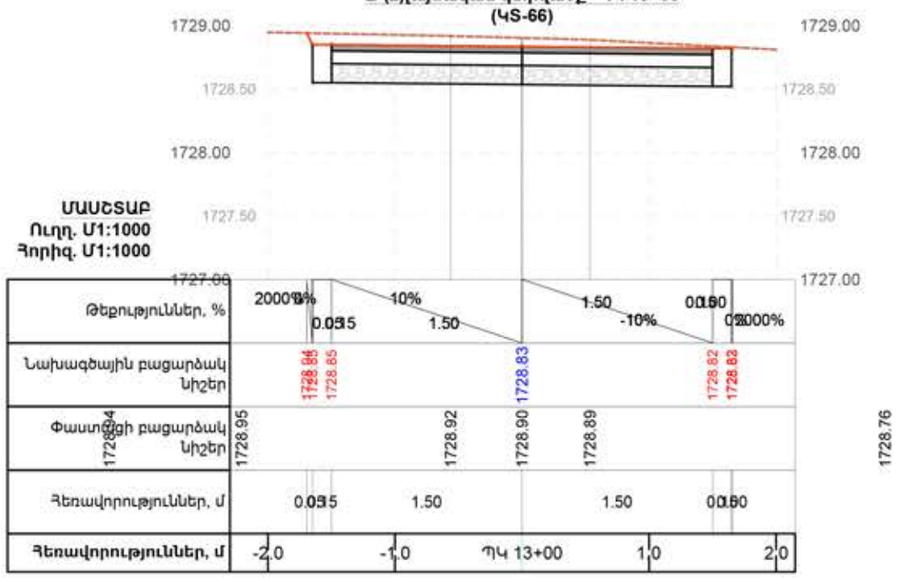

Ճ-(2)լայնական կտրվածք՝ ՊԿ 13+20
(ԿՏ-67)

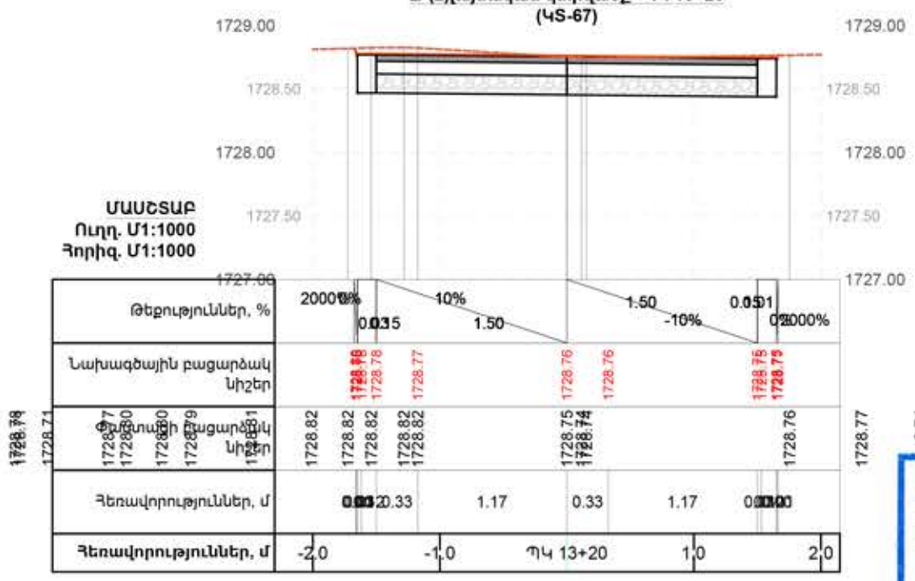

«06977862»
ՀՀ ՍԵՓԱԿԱՆՈՒԹՅԱՄԲ ԸՆԿԵՐՈՒԹՅՈՒՆ
ՊՈՐՁԱՔՆՆՈՒԹՅԱՆ ԿԵՆՏՐՈՆ
РА ОБЩЕСТВО С ОГРАНИЧЕННОЙ ОТВЕТСТВЕННОСТЬЮ
ПОРДЗАКННУТЯН КЕНТРОН
RA LIMITED LIABILITY COMPANY
PORDZAQHNUTYAN KENTRON

ՊԱՅՄԱՆԱԿԱՆ ՆՇԱՆՆԵՐ

- Բնական մակերևույթի գիծ
- Նոր կառուցվող մայթի նախագծային մակերևույթի գիծ

ԾԱՆՈԹՈՒԹՅՈՒՆ

1. Սույն լայնական կտրվածքը նայել նույն ուղեգծի գլխավոր հատակագծի թերթի հետ համատեղ:
2. Հողային աշխատանքների ծավալները բերված են առանձին թերթով:
3. Սույն լայնական կտրվածքը տես երկայնական կտրվածքների հետ համատեղ:

ՈՒՂՂԱՀԱՏԱԿ ՄԱՍՇՏԱԲ Մ1:50

0 6 12 Meters

ՀՈՐԻԶՈՆԱԿԱՆ ՄԱՍՇՏԱԲ Մ1:50

Meters 1 0 1 2

1:50

Փոփ.	№	Փոփ.	№
Նախ. գլխ. ճարտ.		Վ. Մկրտչյան	
Նախագծեց		Բ. Համբարձումյան	
Ստուգեց		Մ. Մկրտչյան	
Գեոդեզիստ		Ի. Շաբոյան	

ՀՐԱԶԴԱՆ ՔԱՂԱՔԻ Զ. ԱԼԴՐԱՆԻԿ ՊՈՂՈՏԱՑԻ ՄԱՅԹԵՐԻ ԿԱՌՈՒՑՈՒՄ

Ճ-2 հատվածի լայնական կտրվածք 17

Փուլ	Թերթ	Թերթեր
ԱՆ	53	64

BIM Engineering
Building Information Modeling

Ճ-(2)լայնական կտրվածք՝ ՊԿ 14+20 (ԿS-72)

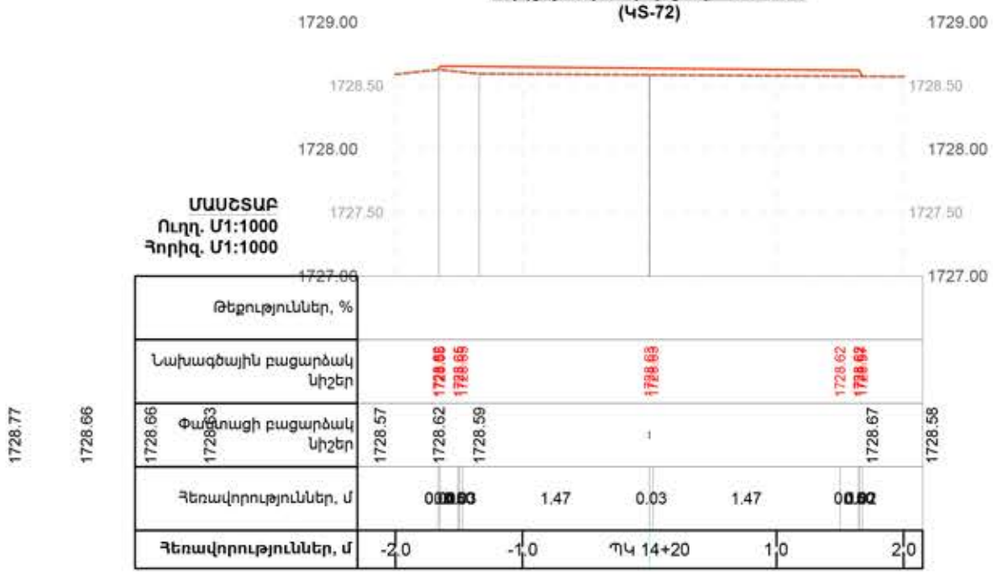

Ճ-(2)լայնական կտրվածք՝ ՊԿ 14+40 (ԿS-73)

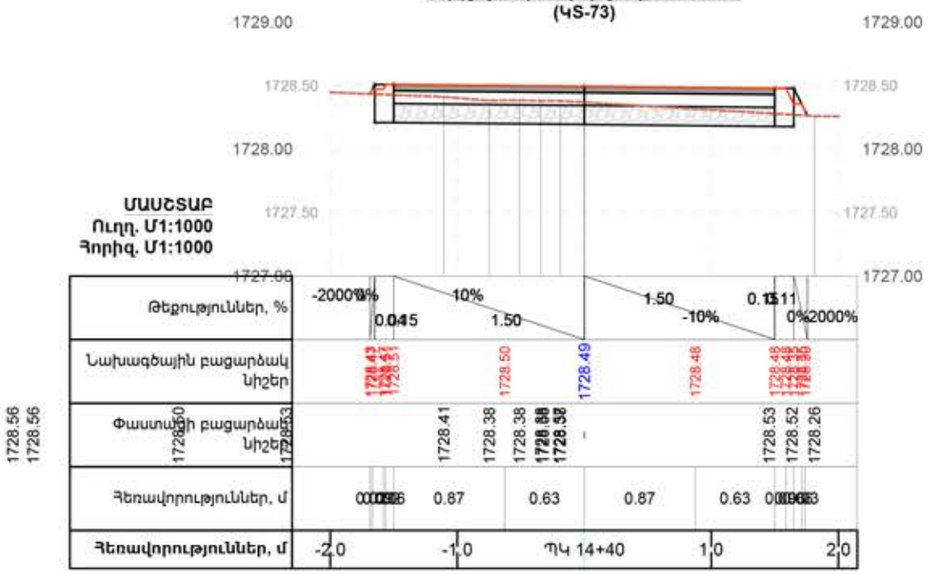

Ճ-(2)լայնական կտրվածք՝ ՊԿ 13+80 (ԿS-70)

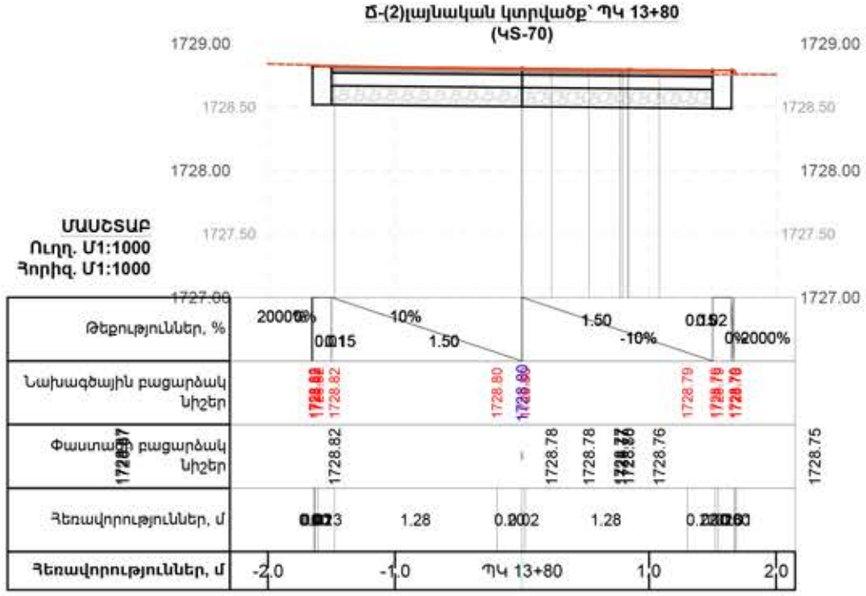

Ճ-(2)լայնական կտրվածք՝ ՊԿ 14+00 (ԿS-71)

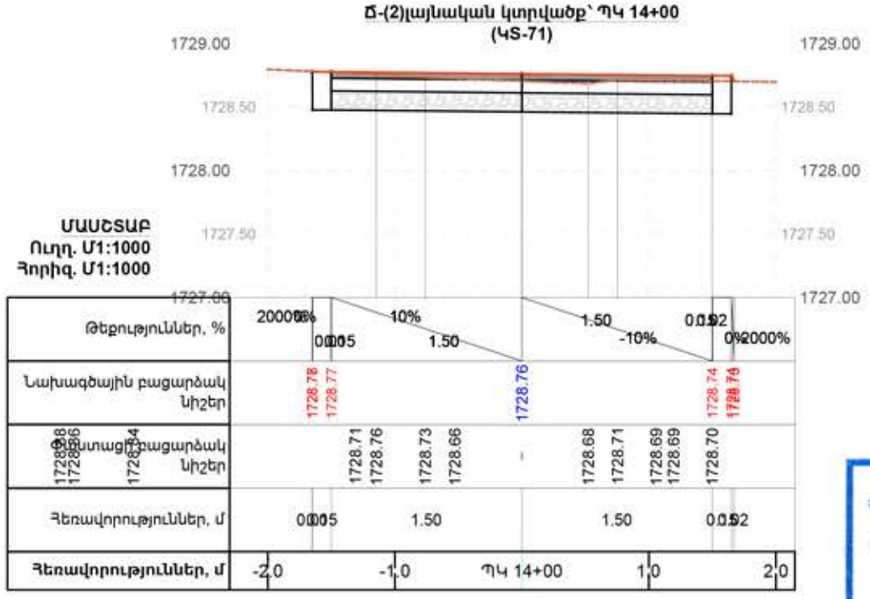

65

«06977862»
ՀՀ ՍԵՓԱԿԱՆՈՒԹՅԱՆ ՊԱՏԱՍԽԱՆԱՏՎՈՒԹՅԱՄԲ ԸՆԿԵՐՈՒԹՅՈՒՆ
ՊՈՐՁԱՔՆՆՈՒԹՅԱՆ ԿԵՆՏՐՈՆ
РА ОБЩЕСТВО С ОГРАНИЧЕННОЙ ОТВЕТСТВЕННОСТЬЮ
ПОРДЗАКННУТЯН КЕНТРОН
RA LIMITED LIABILITY COMPANY
PORDZAQNNUTYAN KENTRON

ՊԱՅՄԱՆԱԿԱՆ ՆՇԱՆՆԵՐ

- Բնական մակերևույթի գիծ
- Նոր կառուցվող մայթի նախագծային մակերևույթի գիծ

ԾԱՆՈԹՈՒԹՅՈՒՆ

1. Սույն լայնական կտրվածքը նայել նույն ուղեգծի գլխավոր հատակագծի թերթի հետ համատեղ:
2. Հողային աշխատանքների ծավալները բերված են առանձին թերթով:
3. Սույն լայնական կտրվածքը տես երկայնական կտրվածքների հետ համատեղ:

ՈՒՂՂԱՀԱՏԱԿ ՄԱՍՇՏԱԲ Մ1:50

0 6 12 Meters

ՀՈՐԻԶՈՆԱԿԱՆ ՄԱՍՇՏԱԲ Մ1:50

Meters 1 0 1 2

1:50

Փոփ.	№	Փոփ.	№
Նախ. գլխ. ճարտ.		Վ. Մկրտչյան	
Նախագծեց		Բ. Համբարձումյան	
Ստուգեց		Մ. Մկրտչյան	
Գեոդեզիստ		Ի. Շաբոյան	

ՀՐԱԶԴԱՆ ՔԱՂԱՔԻ Չ. ԱՆԴՐԱՆԻԿ ՊՈՂՈՏԱՑԻ ՄԱՅԹԵՐԻ ԿԱՌՈՒՑՈՒՄ

Ճ-2 հատվածի լայնական կտրվածք 18

Փուլ	Թերթ	Թերթեր
ԱՆ	54	64

BIM Engineering
Building Information Modeling

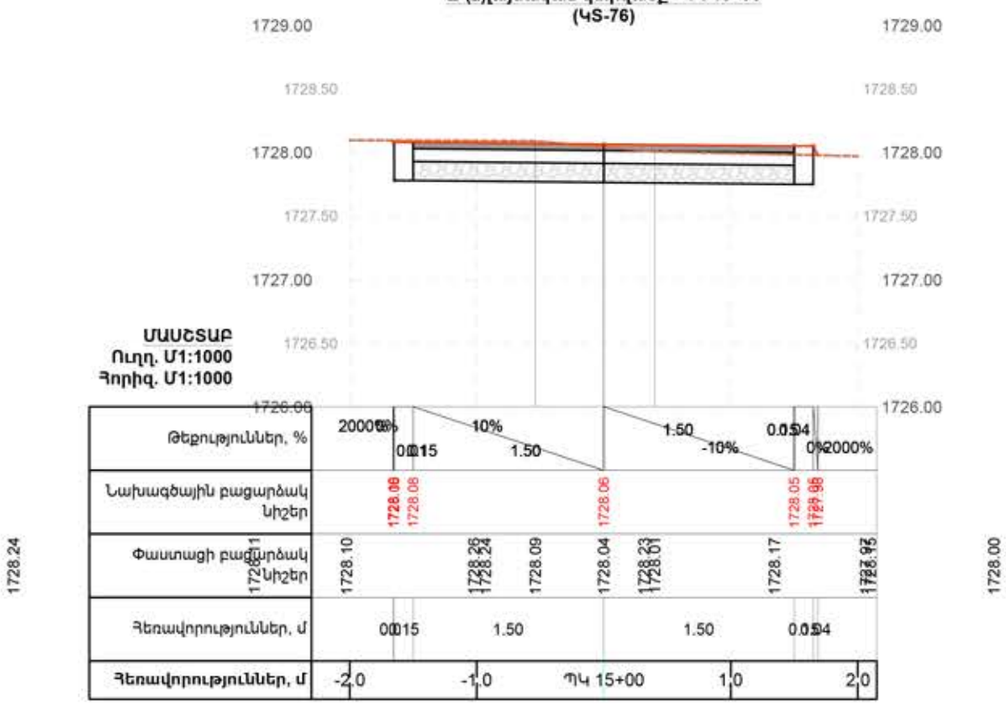

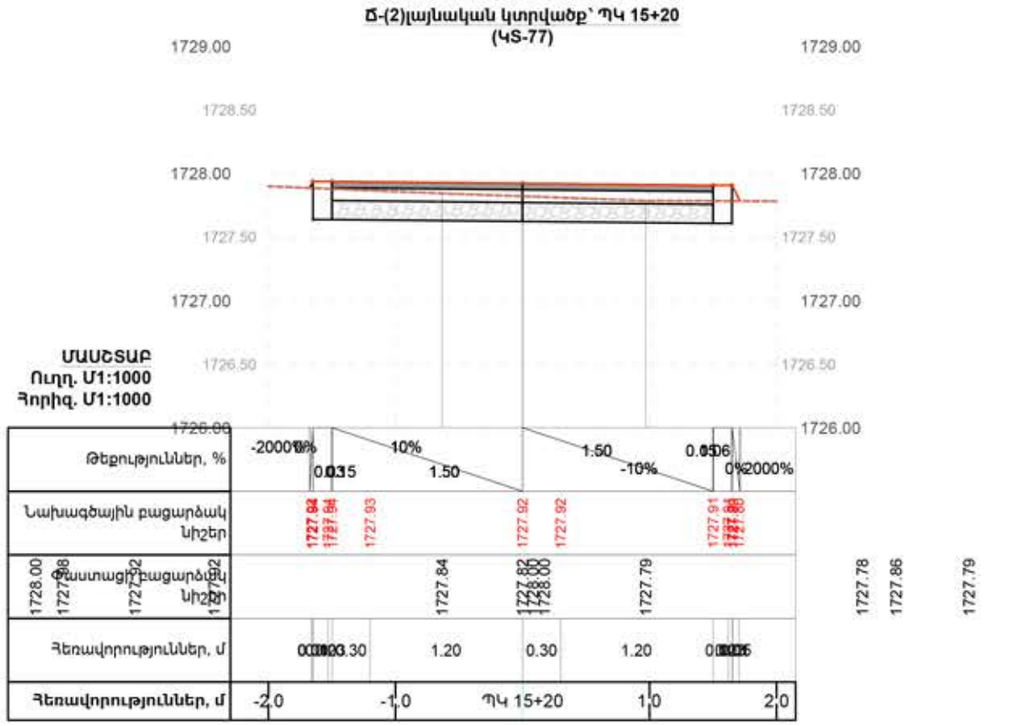

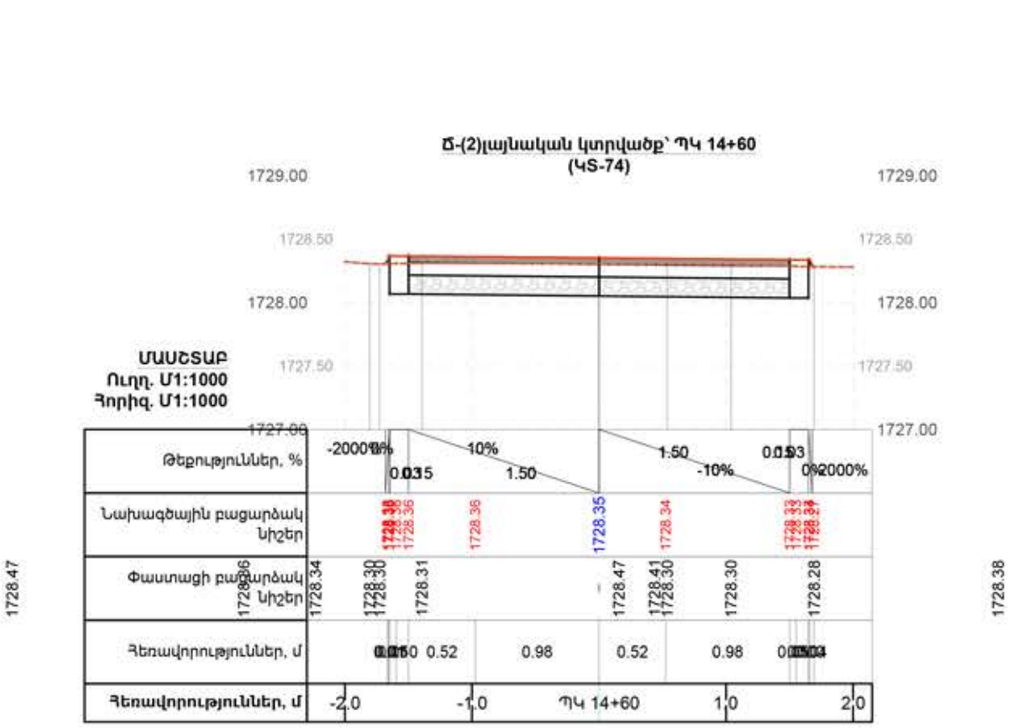

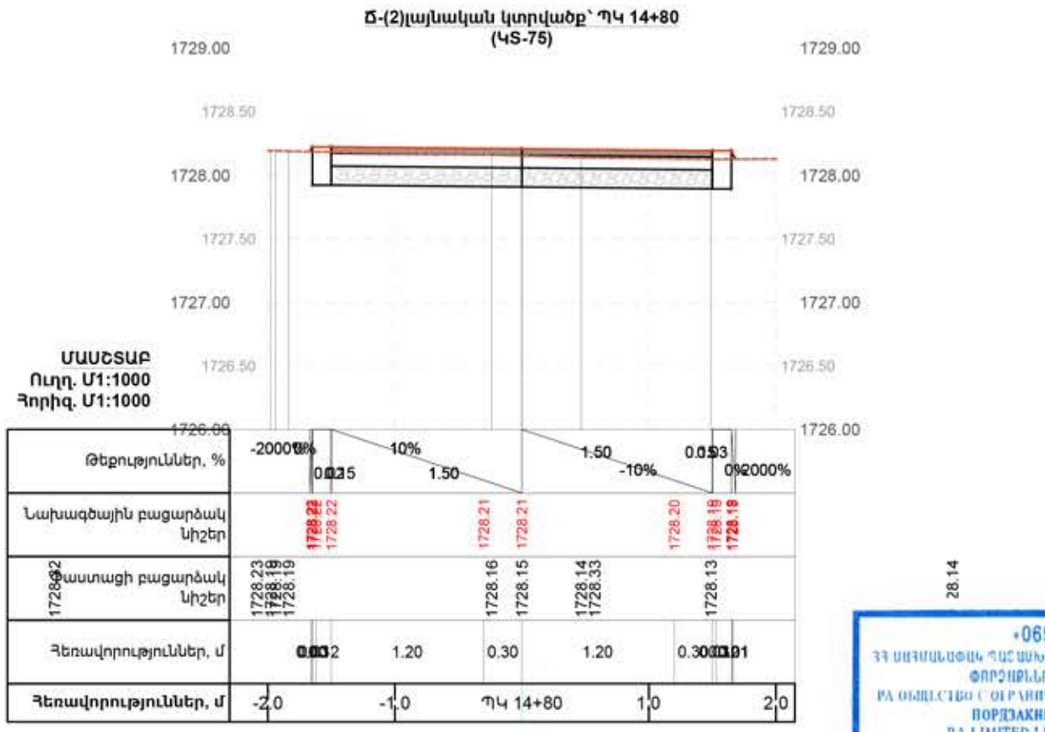

•06977862•
ՀՀ ՍԵՀԱՄԱՆԱՓԱԿ ՊԱՏԱՍԽԱՆԱՏՎՈՒԹՅԱՄԲ ԸՆԿԵՐՈՒԹՅՈՒՆ
ՓՈՐՁԱՔՆՆՈՒԹՅԱՆ ԿԵՆՏՐՈՆ
РА ОБЩЕСТВО С ОГРАНИЧЕННОЙ ОТВЕТСТВЕННОСТЬЮ
ПОРДЗАКИНУТЯН КЕНТРОН
RA LIMITED LIABILITY COMPANY
PORDZAQNNUTYAN KENTRON

ՊԱՅՄԱՆԱԿԱՆ ՆՇԱՆՆԵՐ

Բնական մակերևույթի գիծ

Նոր կառուցվող մայթի նախագծային մակերևույթի գիծ

ՄԱՆՈԹՈՒԹՅՈՒՆ

1. Սույն լայնական կտրվածքը նայել նույն ուղեգծի գլխավոր հատակագծի թերթի հետ համատեղ:
2. Հողային աշխատանքների ծավալները բերված են առանձին թերթով:
3. Սույն լայնական կտրվածքը տես երկայնական կտրվածքների հետ համատեղ:

ՈՒՂՂԱՀԱՅԱՑ ՄԱՍՇՏԱԲ Մ1:50

0 6 12 Meters

ՀՈՐԻԶՈՆԱԱԿԱՆ ՄԱՍՇՏԱԲ Մ1:50

Meters 1 0 1 2

1:50

Փոփ.	№	Փոփ.	№
Նախ. գլխ. ճարտ.		Վ. Մկրտչյան	
Նախագծեց		Բ. Համբարձումյան	
Ստուգեց		Մ. Մկրտչյան	
Գեոդեզիստ		Ի. Շաբոյան	

ՀՐԱԶԴԱՆ ՔԱՂԱՔԻ Զ. ԱՆԴՐԱՆԻԿ ՊՈՂՈՏԱՅԻ ՄԱՅԹԵՐԻ ԿԱՌՈՒՑՈՒՄ

Ճ-2 հատվածի լայնական կտրվածք 19

Փուլ	Թերթ	Թերթեր
ԱՆ	55	64

BIM Engineering
Building Information Modeling

Ճ-(2)լայնական կտրվածք՝ ՊԿ 15+80
(ԿS-80)

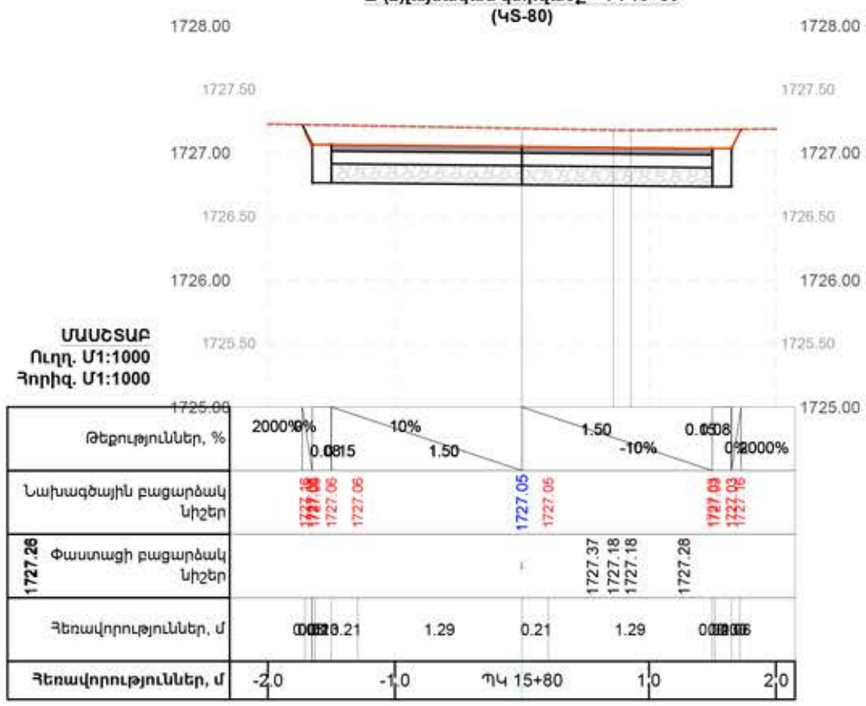

Ճ-(2)լայնական կտրվածք՝ ՊԿ 16+00
(ԿS-81)

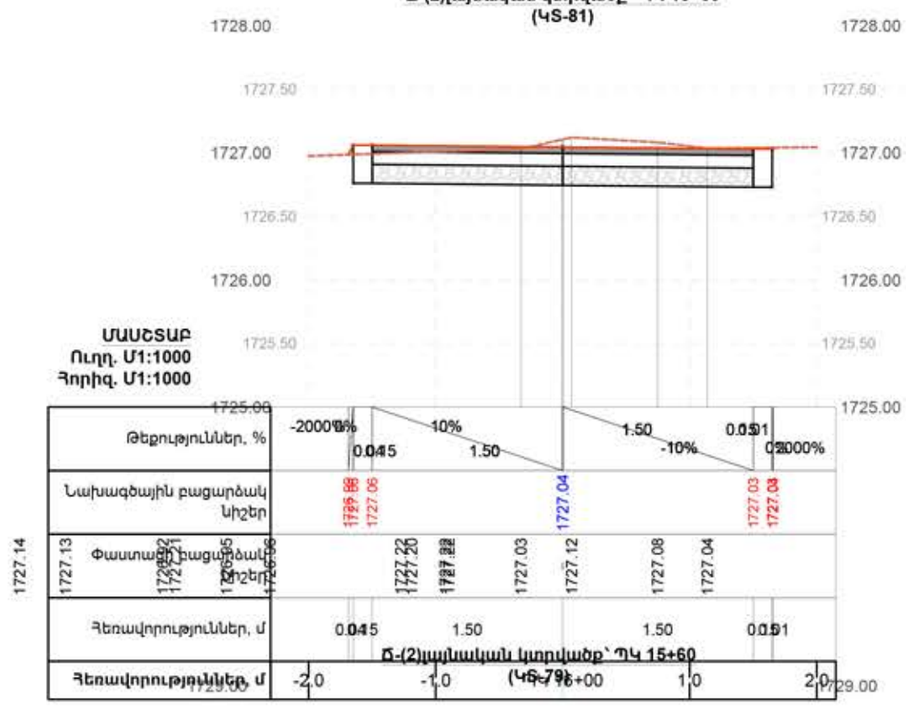

Ճ-(2)լայնական կտրվածք՝ ՊԿ 15+60
(ԿS-79)

Ճ-(2)լայնական կտրվածք՝ ՊԿ 15+40
(ԿS-78)

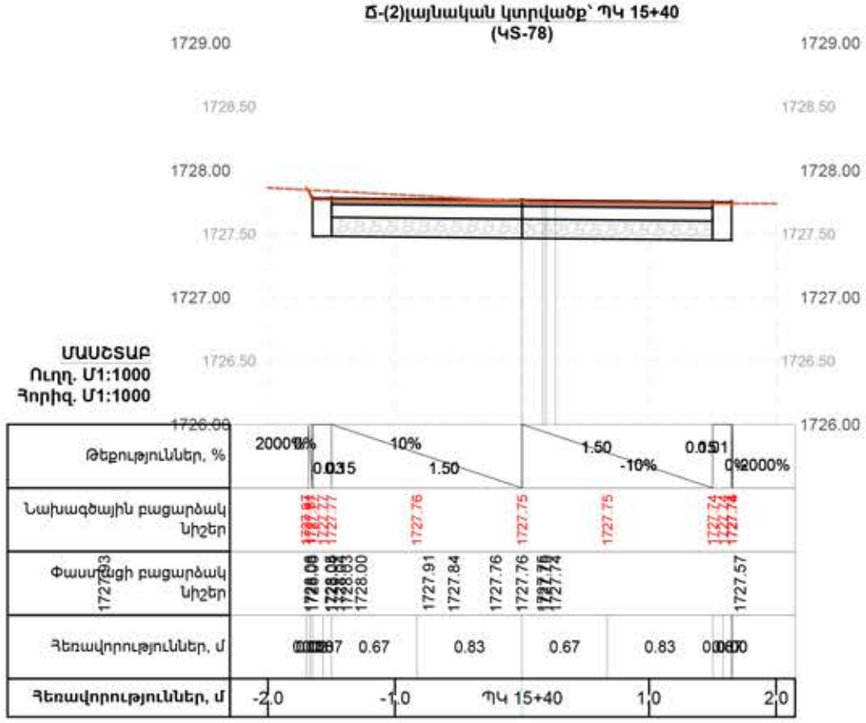

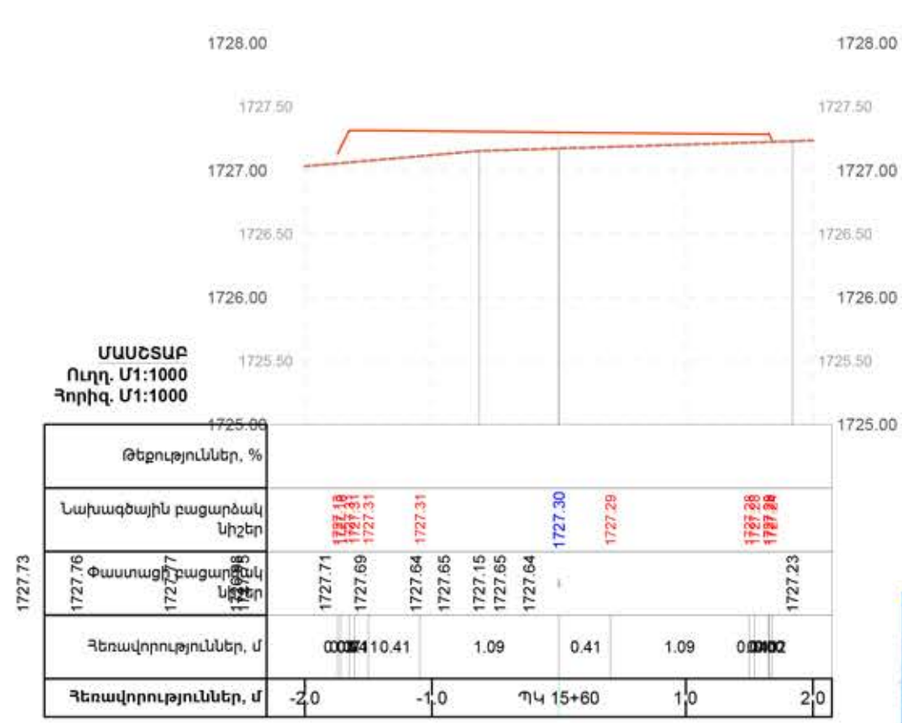

«06977862»
ՀՀ ՍԵՓԱԿԱՆՈՒԹՅԱՆ ՊԱՏԱՍԽԱՆԱՏՎՈՒԹՅԱՄԲ ԸՆԿԵՐՈՒԹՅՈՒՆ
ՊՈՐՁԱՔՆՆՈՒԹՅԱՆ ԿԵՆՏՐՈՆ
РА ОБЩЕСТВО С ОГРАНИЧЕННОЙ ОТВЕТСТВЕННОСТЬЮ
ПОРДЗАКННУТЯН КЕНТРОН
RA LIMITED LIABILITY COMPANY
PORDZAQNNUTYAN KENTRON

ՊԱՅՄԱՆԱԿԱՆ ՆՇԱՆՆԵՐ

- Բնական մակերևույթի գիծ
- Նոր կառուցվող մայթի նախագծային մակերևույթի գիծ

ԾԱՆՈԹՈՒԹՅՈՒՆ

1. Սույն լայնական կտրվածքը նայել նույն ուղեգծի գլխավոր հատակագծի թերթի հետ համատեղ:
2. Հողային աշխատանքների ծավալները բերված են առանձին թերթով:
3. Սույն լայնական կտրվածքը տես երկայնական կտրվածքների հետ համատեղ:

ՈՒՂՂԱՀԱՏԱԿ ՄԱՍՇՏԱԲ Մ1:50

0 6 12 Meters

ՀՈՐԻԶՈՆԱԿԱՆ ՄԱՍՇՏԱԲ Մ1:50

Meters 1 0 1 2

1:50

Փոփ.	№	Փոփ.	№
Նախ. գլխ. ճարտ.		Վ. Մկրտչյան	
Նախագծեց		Բ. Համբարձումյան	
Ստուգեց		Մ. Մկրտչյան	
Գեոդեզիստ		Ի. Շաբոյան	

ՀՐԱԶԴԱՆ ՔԱՂԱՔԻ Զ. ԱՆԴՐԱՆԻԿ ՊՈՂՈՏԱՅԻ ՄԱՅԹԵՐԻ ԿԱՌՈՒՑՈՒՄ

Ճ-2 հատվածի լայնական կտրվածք 20

Փուլ	Թերթ	Թերթեր
ԱՆ	56	64

BIM Engineering
Building Information Modeling

Ճ-(2)լայնական կտրվածք՝ ՊԿ 16+60
(KS-84)

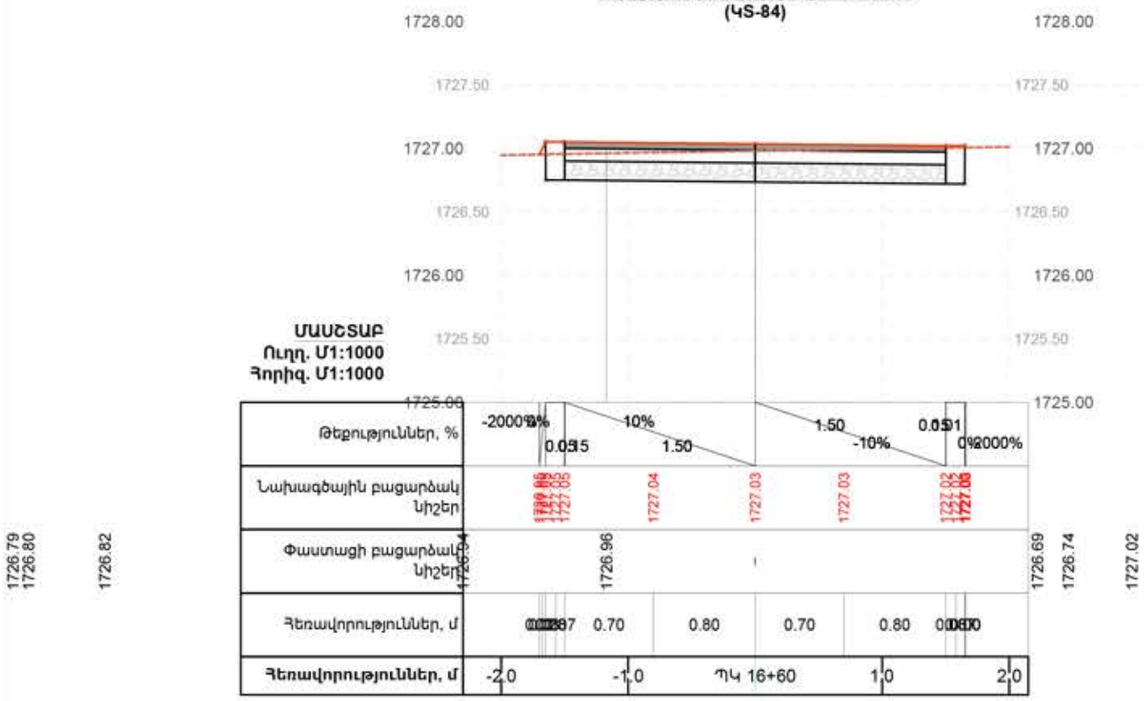

Ճ-(2)լայնական կտրվածք՝ ՊԿ 16+80
(KS-85)

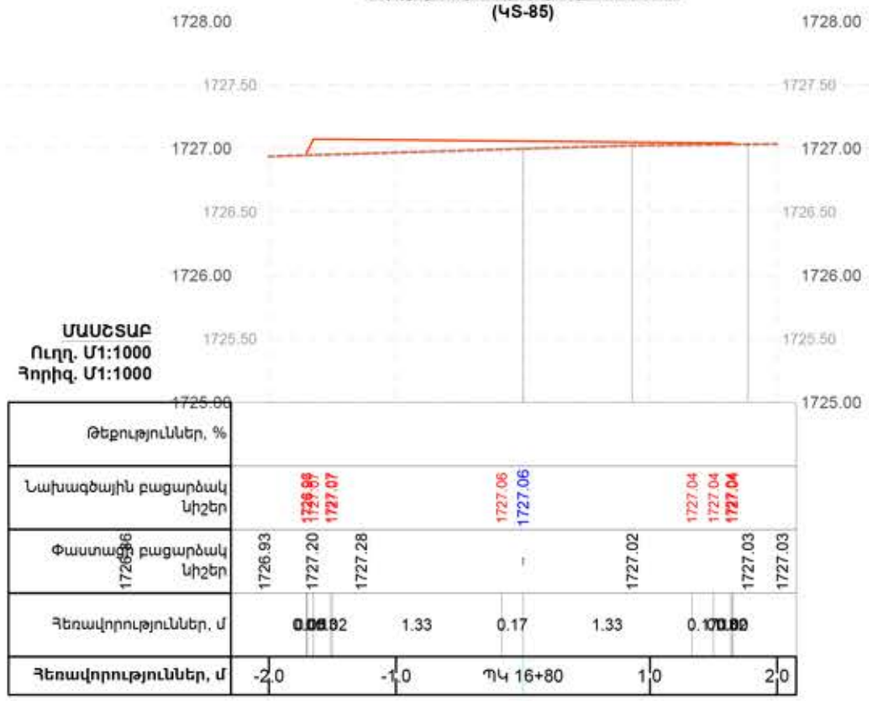

Ճ-(2)լայնական կտրվածք՝ ՊԿ 16+20
(KS-82)

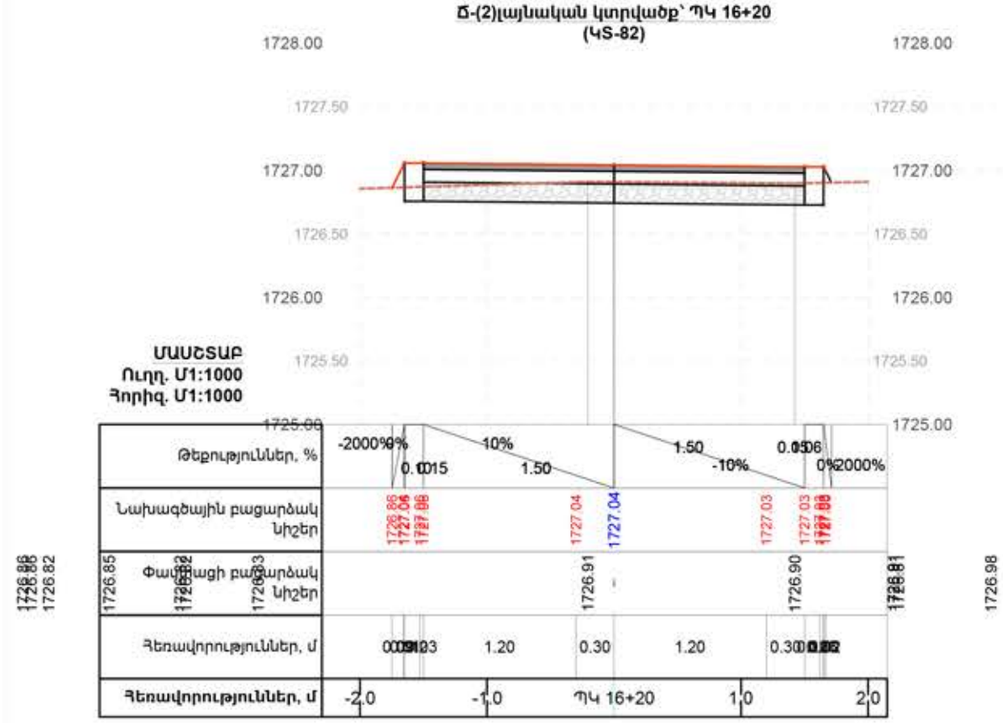

Ճ-(2)լայնական կտրվածք՝ ՊԿ 16+40
(KS-83)

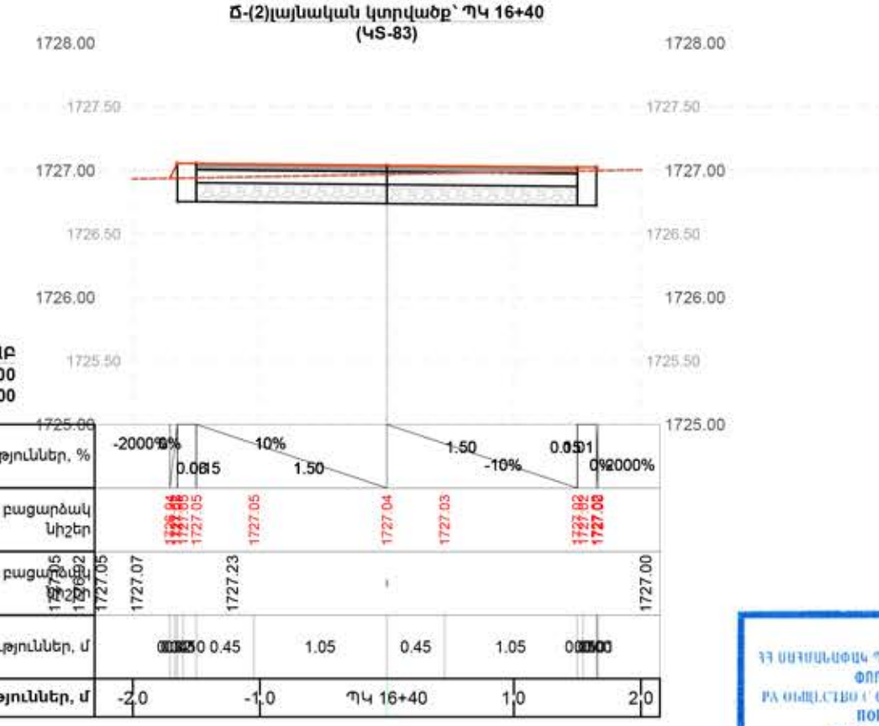

'27.04 '27.13 1727.25

«06977862»
ՀՀ ՍԱՀՄԱՆԱՓԱԿ ՊԱՏԱՍԽԱՆԱՏՎՈՒԹՅԱՄԲ ԸՆԿԵՐՈՒԹՅՈՒՆ
ՓՈՐՁԱՔՆՆՈՒԹՅԱՆ ԿԵՆՏՐՈՆ
РА ОБЩЕСТВО С ОГРАНИЧЕННОЙ ОТВЕТСТВЕННОСТЬЮ
ПОРДЗАКННУТЯН КЕНТРОН
RA LIMITED LIABILITY COMPANY
PORDZAQNNUTYAN KENTRON

ՊԱՅՄԱՆԱԿԱՆ ՆՇԱՆՆԵՐ

- Բնական մակերևույթի գիծ
- Նոր կառուցվող մայթի նախագծային մակերևույթի գիծ

ԾԱՆՈԹՈՒԹՅՈՒՆ

1. Սույն լայնական կտրվածքը նայել նույն ուղեգծի գլխավոր հատակագծի թերթի հետ համատեղ:
2. Հողային աշխատանքների ծավալները բերված են առանձին թերթով:
3. Սույն լայնական կտրվածքը տես երկայնական կտրվածքների հետ համատեղ:

ՈՒՂՂԱՀԱՏԱԿ ՄԱՍՇՏԱԲ Մ1:50

0 6 12 Meters

ՀՈՐԻԶՈՆԱԿԱՆ ՄԱՍՇՏԱԲ Մ1:50

Meters 1 0 1 2

1:50

Փոփ.	№	Փոփ.	№
Նախ. գլխ. ճարտ.		Վ. Մկրտչյան	
Նախագծեց		Բ. Համբարձումյան	
Ստուգեց		Մ. Մկրտչյան	
Գեոդեզիստ		Ի. Շաբոյան	

ՀՐԱԶԴԱՆ ՔԱՂԱՔԻ Զ. ԱԼԴՐԱՆԻԿ ՊՈՂՈՏԱՅԻ ՄԱՅԹԵՐԻ ԿԱՌՈՒՑՈՒՄ

Ճ-2 հատվածի լայնական կտրվածք 21

Փուլ	Թերթ	Թերթեր
ԱՆ	57	64

BIM Engineering
Building Information Modeling

Ճ-(2)լայնական կտրվածք՝ ՊԿ 17+80
(ԿS-90)

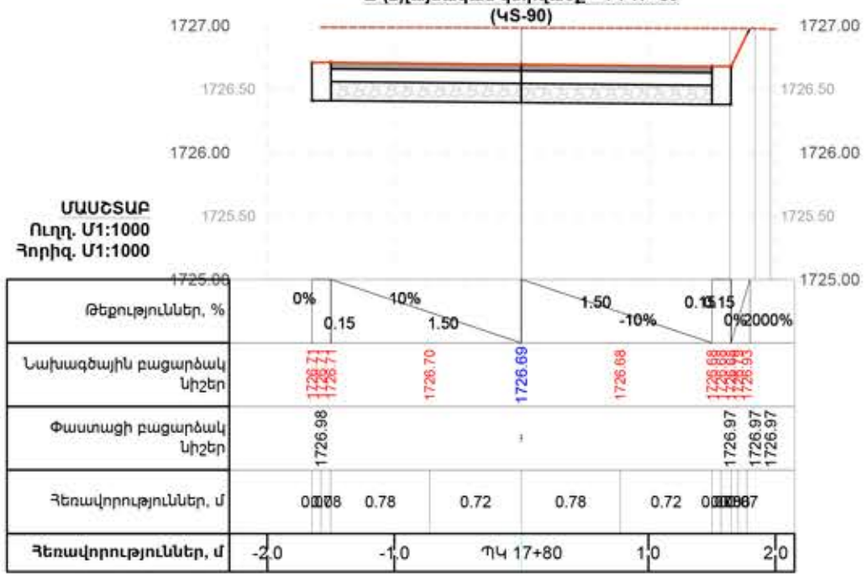

Ճ-(2)լայնական կտրվածք՝ ՊԿ 18+00
(ԿS-91)

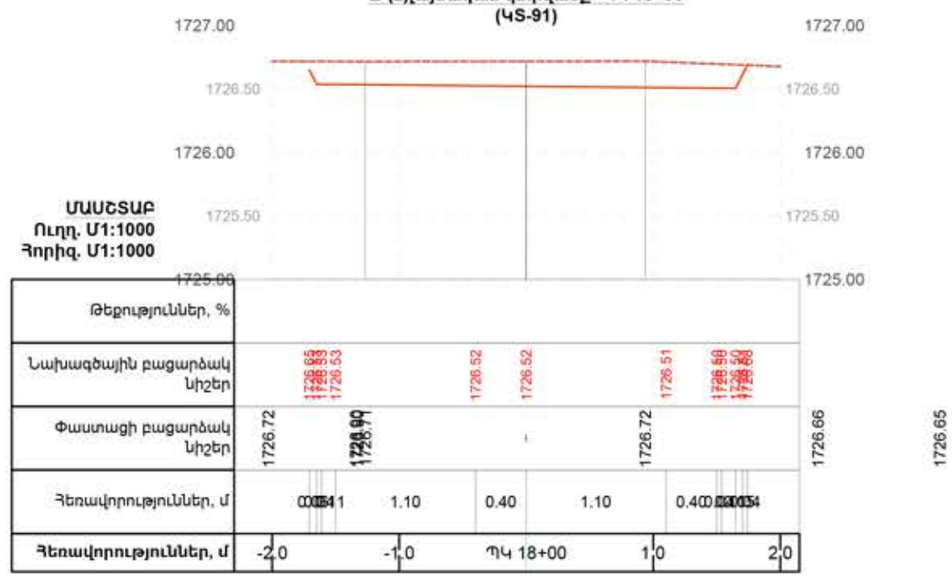

Ճ-(2)լայնական կտրվածք՝ ՊԿ 17+00
(ԿS-86)

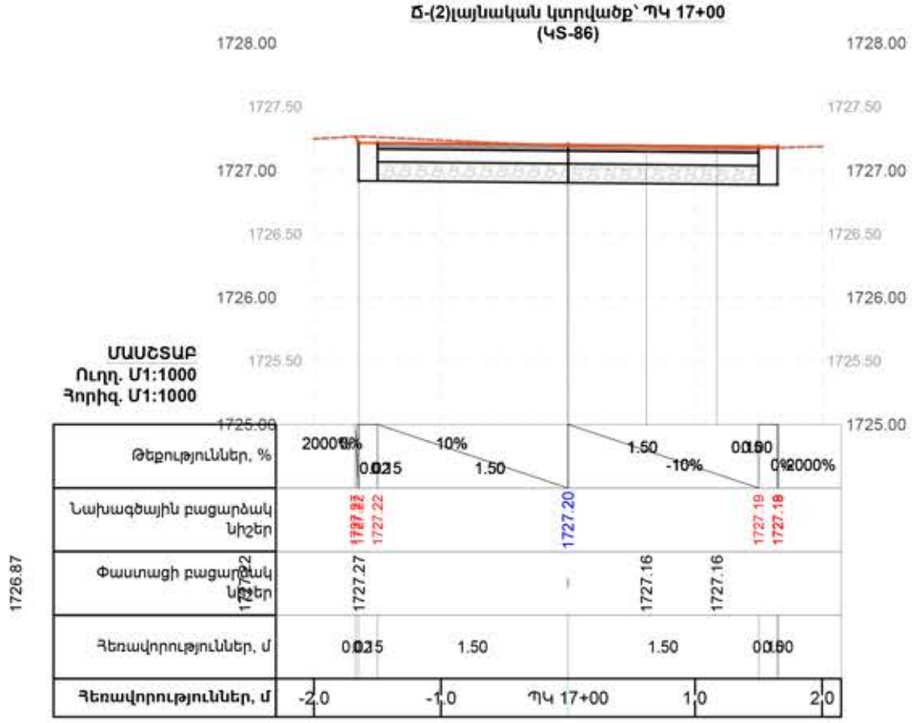

Ճ-(2)լայնական կտրվածք՝ ՊԿ 17+20
(ԿS-87)

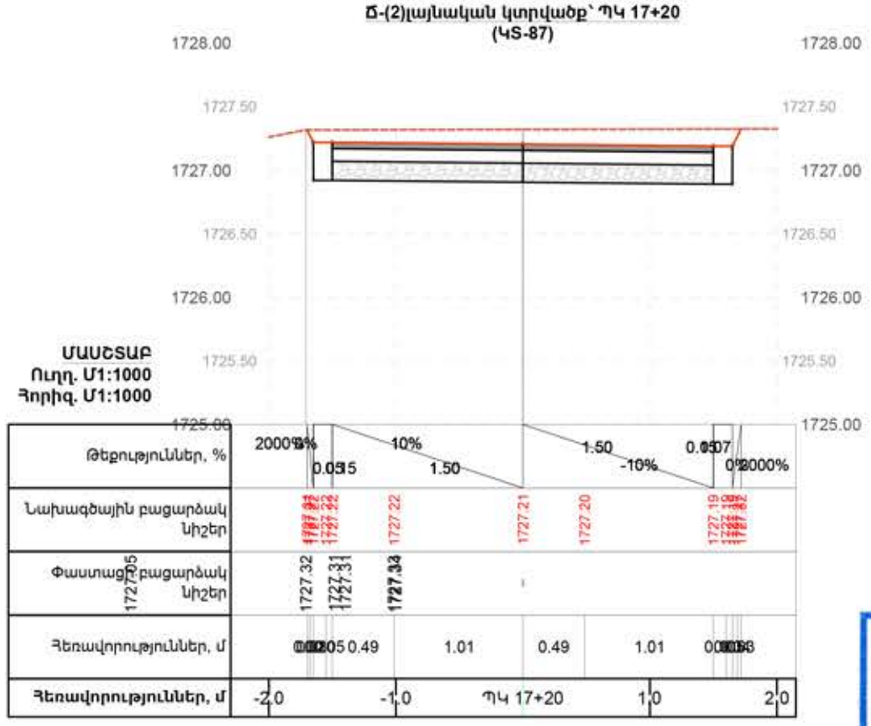

ՊԱՅՄԱՆԱԿԱՆ ՆՇԱՆՆԵՐ

- Բնական մակերևույթի գիծ
- Նոր կառուցվող մայթի նախագծային մակերևույթի գիծ

ԾԱՆՈԹՈՒԹՅՈՒՆ

1. Սույն լայնական կտրվածքը նայել նույն ուղեգծի գլխավոր հատակագծի թերթի հետ համատեղ:
2. Հողային աշխատանքների ծավալները բերված են առանձին թերթով:
3. Սույն լայնական կտրվածքը տես երկայնական կտրվածքների հետ համատեղ:

ՈՒՂՂԱՀԱՏԱԿ ՄԱՍՇՏԱԲ Մ1:50

0 6 12 Meters

ՀՈՐԻԶՈՆԱԿԱՆ ՄԱՍՇՏԱԲ Մ1:50

Meters 1 0 1 2

1:50

Փոփ.	№	Փոփ.	№
Նախ. գլխ. ճարտ.		Վ. Մկրտչյան	
Նախագծեց		Բ. Համբարձումյան	
Ստուգեց		Մ. Մկրտչյան	
Գեոդեզիստ		Ի. Շաբոյան	

ՀՐԱԶԴԱՆ ՔԱՂԱՔԻ Հ. ԱԼԴՐԱՆԻԿ ՊՈՂՈՏԱՅԻ ՄԱՅԹԵՐԻ ԿԱՌՈՒՑՈՒՄ

Ճ-2 հատվածի լայնական կտրվածք 22

Փուլ	Թերթ	Թերթեր
ԱՆ	58	64

BIM Engineering
Building Information Modeling

«06977862»
ՀՀ ՍԱՀՄԱՆԱՓԱԿ ՊԱՏԱՍԽԱՆԱՏՎՈՒԹՅԱՄԲ ԸՆԿԵՐՈՒԹՅՈՒՆ
ՊՈՐՁԱԳՆՆՈՒԹՅԱՆ ԿԵՆՏՐՈՆ
РА ОБЩЕСТВО С ОГРАНИЧЕННОЙ ОТВЕТСТВЕННОСТЬЮ
ПОРДЗАКННУТЯН КЕНТРОН
RA LIMITED LIABILITY COMPANY
PORDZAQNNUTYAN KENTRON

Ճ-(2)լայնական կտրվածք՝ ՊԿ 18+20
(ԿՏ-92)

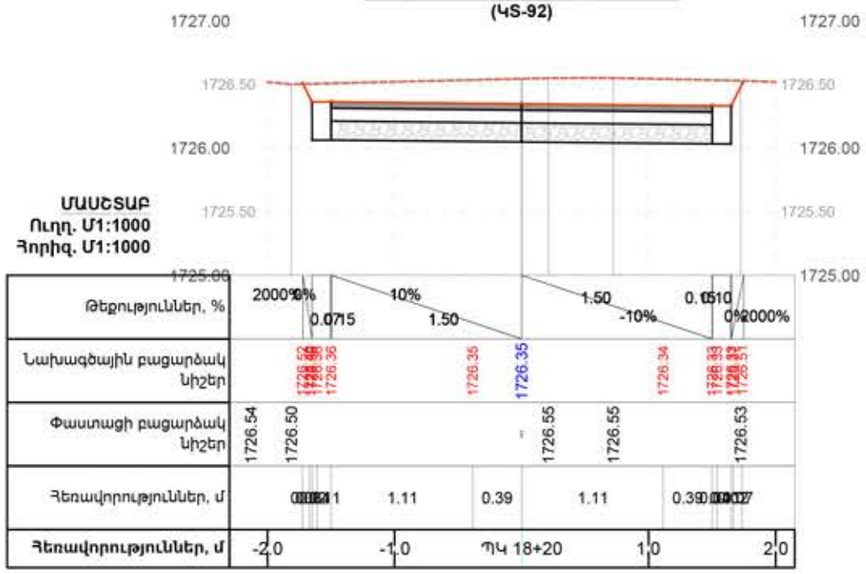

Ճ-(2)լայնական կտրվածք՝ ՊԿ 18+40
(ԿՏ-93)

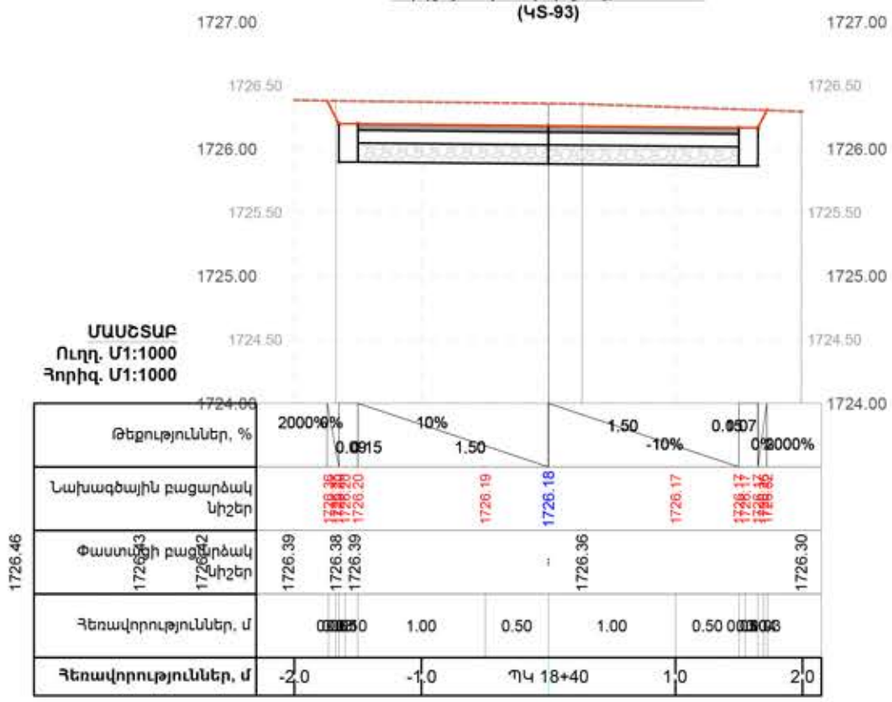

Ճ-(2)լայնական կտրվածք՝ ՊԿ 17+40
(ԿՏ-88)

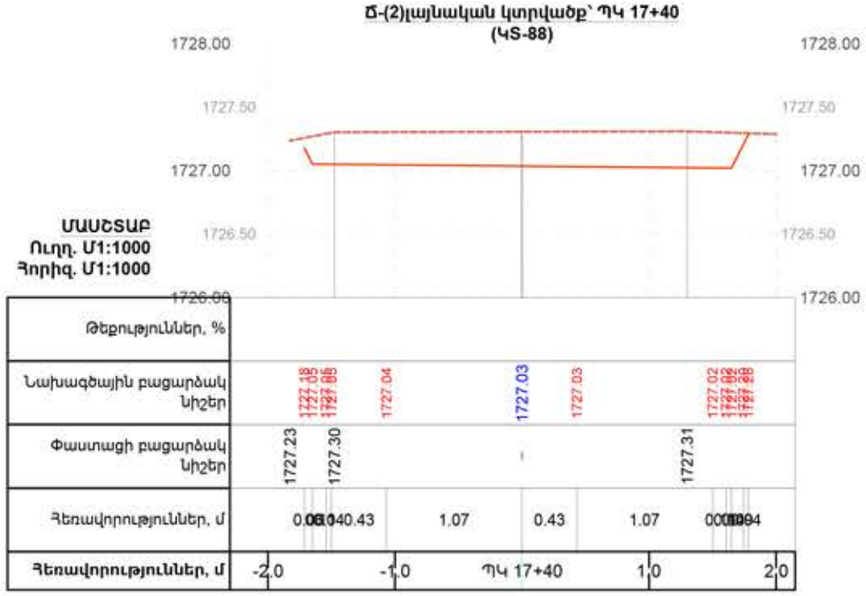

Ճ-(2)լայնական կտրվածք՝ ՊԿ 17+60
(ԿՏ-89)

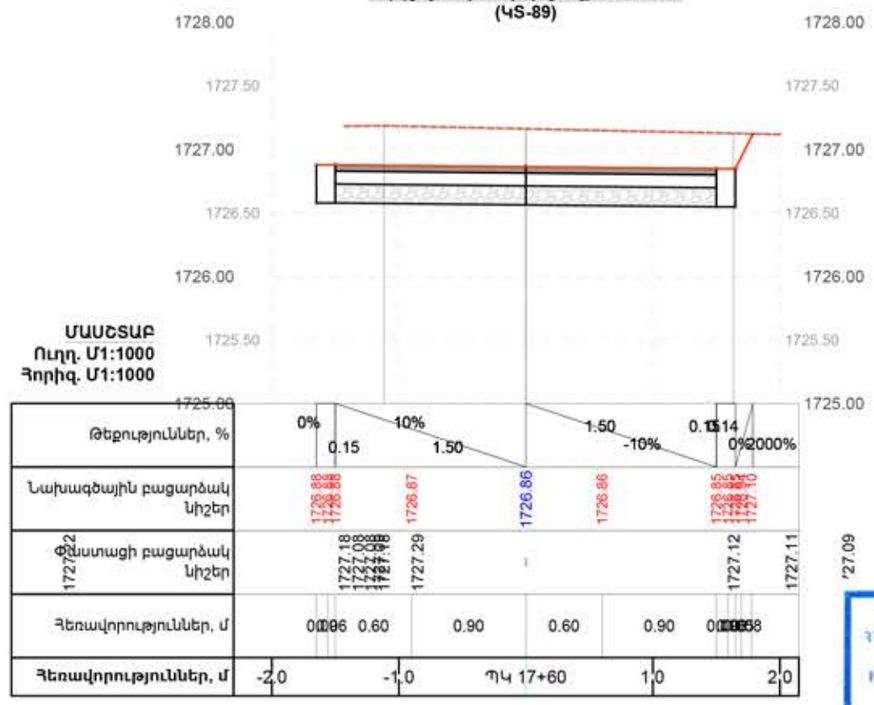

«06977862»
ՀՀ ՍԱՀՄԱՆԱՓԱԿ ՊԱՏԱՍԽԱՆԱՏՎՈՒԹՅԱՄԲ ԸՆԿԵՐՈՒԹՅՈՒՆ
ՊՈՐՁԱԳԻՆՈՒԹՅԱՆ ԿԵՆՏՐՈՆ
РА ОБЩЕСТВО С ОГРАНИЧЕННОЙ ОТВЕТСТВЕННОСТЬЮ
ПОРДЗАКНИУТЯН КЕНТРОН
RA LIMITED LIABILITY COMPANY
PORDZAQNNUTYAN KENTRON

ՊԱՅՄԱՆԱԿԱՆ ՆՇԱՆՆԵՐ

- Բնական մակերևույթի գիծ
- Նոր կառուցվող մայթի նախագծային մակերևույթի գիծ

ԾԱՆՈԹՈՒԹՅՈՒՆ

1. Սույն լայնական կտրվածքը նայել նույն ուղեգծի գլխավոր հատակագծի թերթի հետ համատեղ:
2. Հողային աշխատանքների ծավալները բերված են առանձին թերթով:
3. Սույն լայնական կտրվածքը տես երկայնական կտրվածքների հետ համատեղ:

ՈՒՂՂԱՀԱՏԱԿ ՄԱՍՇՏԱԲ Մ1:50

0 6 12 Meters

ՀՈՐԻԶՈՆԱԿԱՆ ՄԱՍՇՏԱԲ Մ1:50

Meters 1 0 1 2

1:50

Փոփ.	№	Փոփ.	№
Նախ. գլխ. ճարտ.		Վ. Մկրտչյան	
Նախագծեց		Բ. Համբարձումյան	
Ստուգեց		Մ. Մկրտչյան	
Գեոդեզիստ		Ի. Շաբոյան	

ՀՐԱԶԴԱՆ ՔԱՂԱՔԻ Զ. ԱԼՆԴՐԱՆԻԿ ՊՈՂՈՏԱՅԻ ՄԱՅԹԵՐԻ ԿԱՌՈՒՑՈՒՄ

Ճ-2 հատվածի լայնական կտրվածք 23

Փուլ	Թերթ	Թերթեր
ԱՆ	59	64

BIM Engineering
Building Information Modeling

Ճ-(2)լայնական կտրվածք՝ ՊԿ 19+00 (ԿՏ-96)

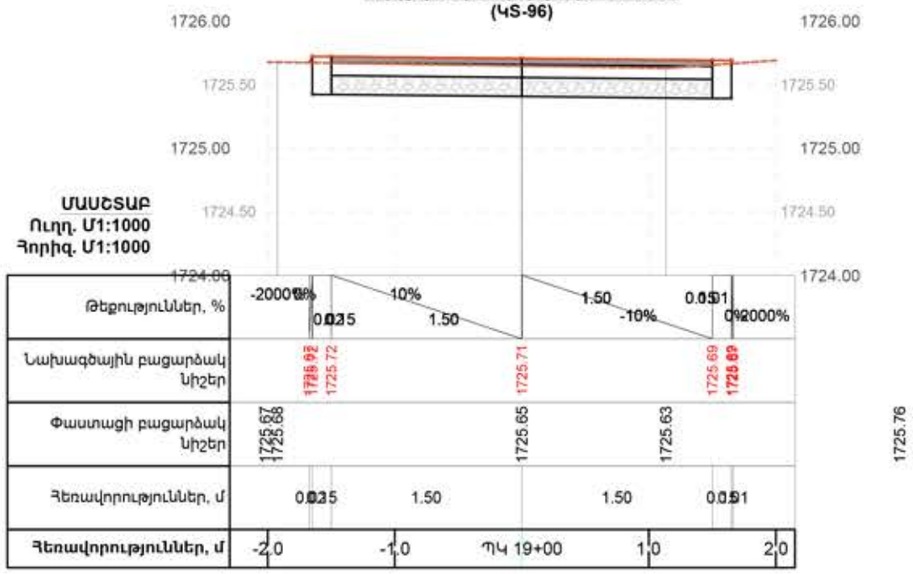

Ճ-(2)լայնական կտրվածք՝ ՊԿ 19+20 (ԿՏ-97)

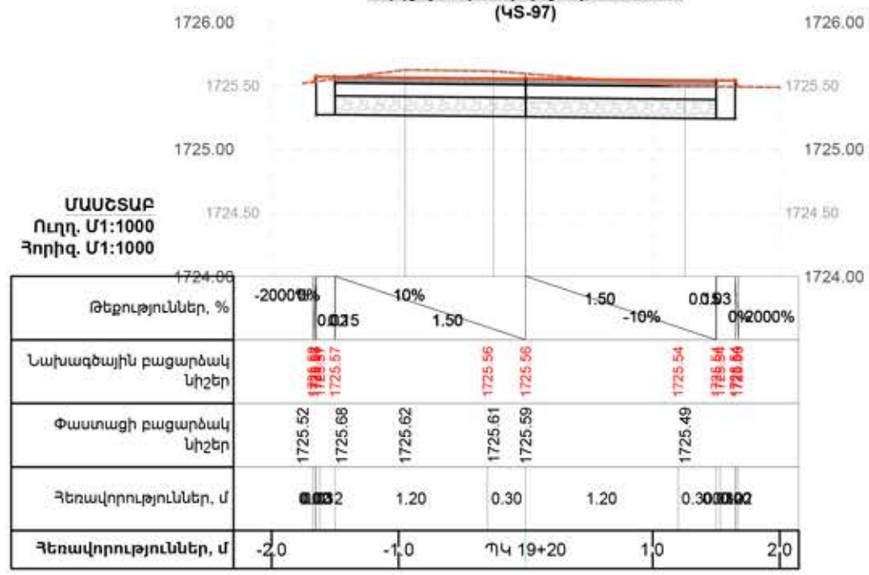

Ճ-(2)լայնական կտրվածք՝ ՊԿ 18+60 (ԿՏ-94)

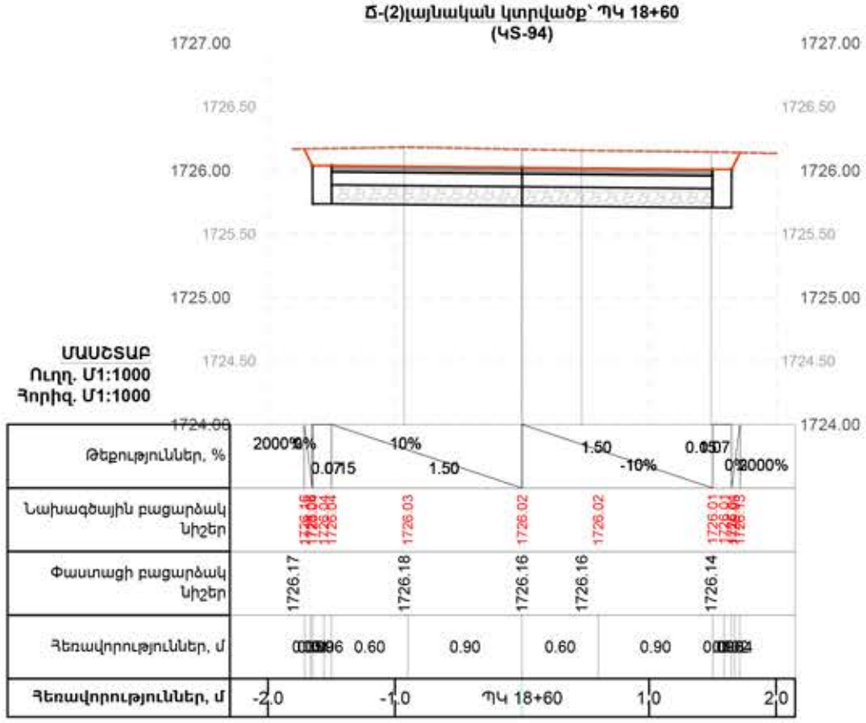

Ճ-(2)լայնական կտրվածք՝ ՊԿ 18+80 (ԿՏ-95)

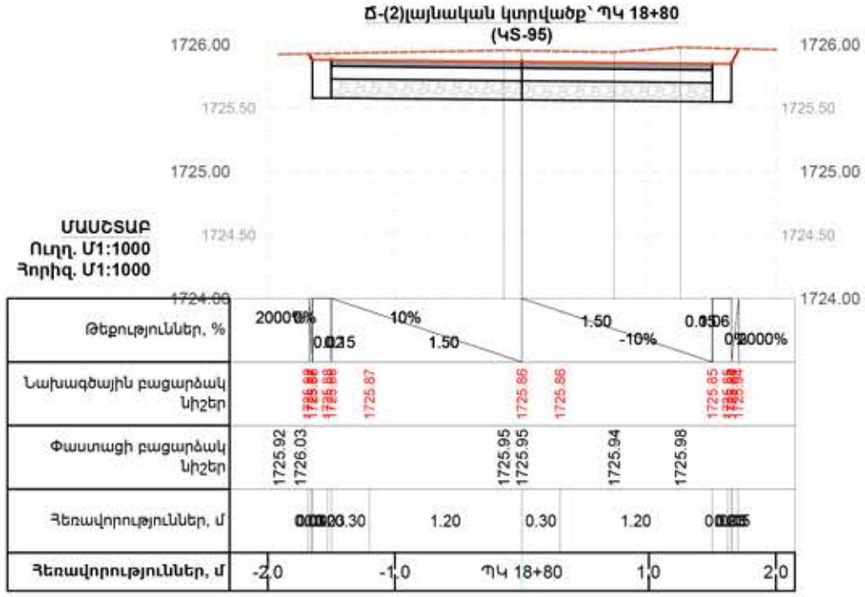

5.86

«06977862»
ՀՀ ՍԱՀՄԱՆԱՓԱԿ ՊԱՏԱՍԽԱՆԱՏՎՈՒԹՅԱՄԲ ԸՆԿԵՐՈՒԹՅՈՒՆ
ՓՈՐՁԱՔՆՆՈՒԹՅԱՆ ԿԵՆՏՐՈՆ
РА ОБЩЕСТВО С ОГРАНИЧЕННОЙ ОТВЕТСТВЕННОСТЬЮ
ПОРДЗАКННУТЯН КЕНТРОН
RA LIMITED LIABILITY COMPANY
PORDZAQNNUTYAN KENTRON

ՊԱՅՄԱՆԱԿԱՆ ՆՇԱՆՆԵՐ

- Բնական մակերևույթի գիծ
- Նոր կառուցվող մայթի նախագծային մակերևույթի գիծ

ԾԱՆՈԹՈՒԹՅՈՒՆ

1. Սույն լայնական կտրվածքը նայել նույն ուղեգծի գլխավոր հատակագծի թերթի հետ համատեղ:
2. Հողային աշխատանքների ծավալները բերված են առանձին թերթով:
3. Սույն լայնական կտրվածքը տես երկայնական կտրվածքների հետ համատեղ:

ՈՒՂՂԱՀԱՏԱԿ ՄԱՍՇՏԱԲ Մ1:50

0 6 12 Meters

ՀՈՐԻԶՈՆԱԿԱՆ ՄԱՍՇՏԱԲ Մ1:50

Meters 1 0 1 2

1:50

Փոփ.	№	Փոփ.	№
Նախ. գլխ. ճարտ.		Վ. Մկրտչյան	
Նախագծեց		Բ. Համբարձումյան	
Ստուգեց		Մ. Մկրտչյան	
Գեոդեզիստ		Ի. Շաբոյան	

ՀՐԱԶԴԱՆ ՔԱՂԱՔԻ Զ. ԱԼԴՐԱՆԻԿ ՊՈՂՈՏԱՑԻ ՄԱՅԹԵՐԻ ԿԱՌՈՒՑՈՒՄ

Ճ-2 հատվածի լայնական կտրվածք 24

Փուլ	Թերթ	Թերթեր
ԱՆ	60	64

BIM Engineering
Building Information Modeling

Ճ-(2)լայնական կտրվածք՝ ՊԿ 19+80
(ԿS-100)

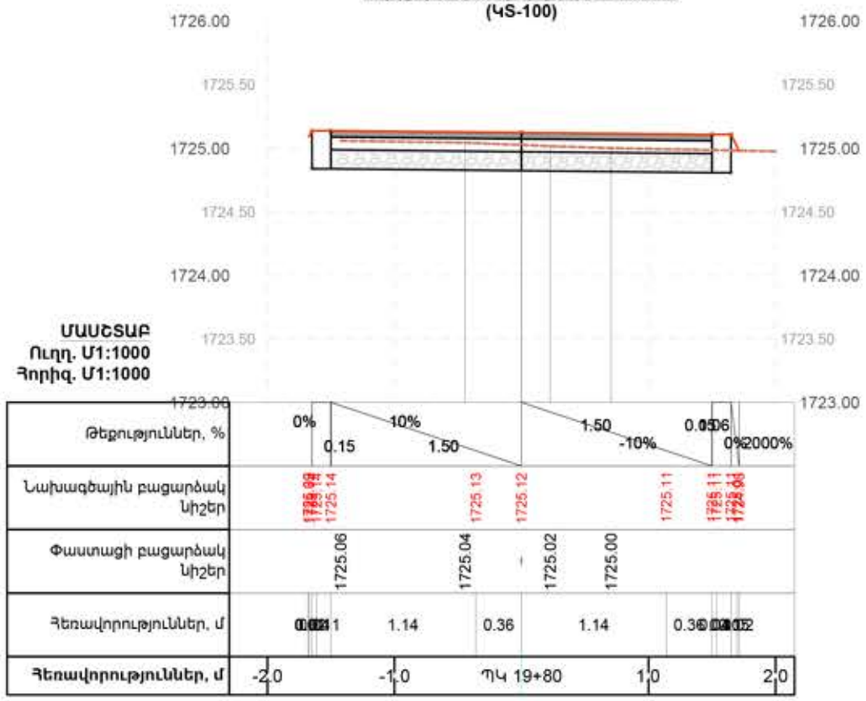

Ճ-(2)լայնական կտրվածք՝ ՊԿ 20+00
(ԿS-101)

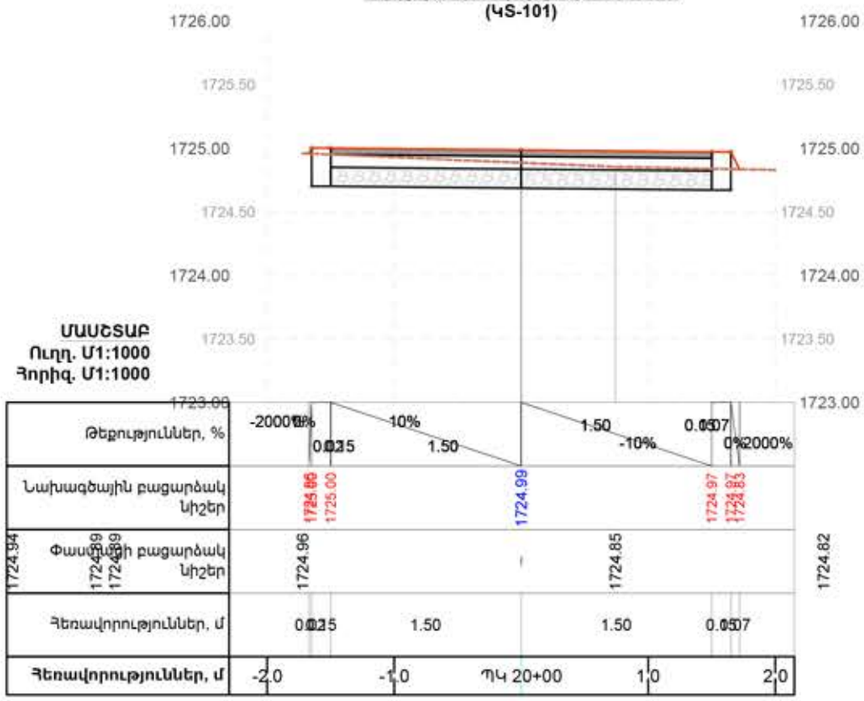

Ճ-(2)լայնական կտրվածք՝ ՊԿ 19+40
(ԿS-98)

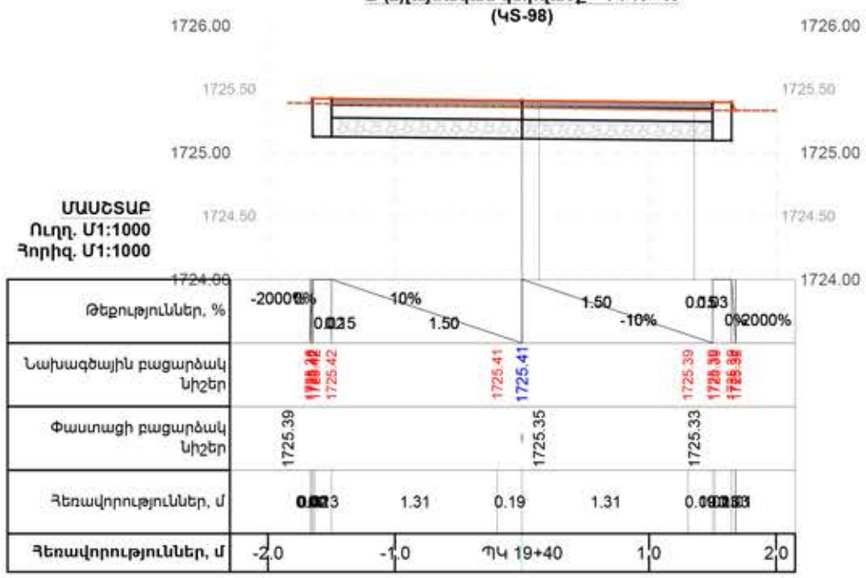

Ճ-(2)լայնական կտրվածք՝ ՊԿ 19+60
(ԿS-99)

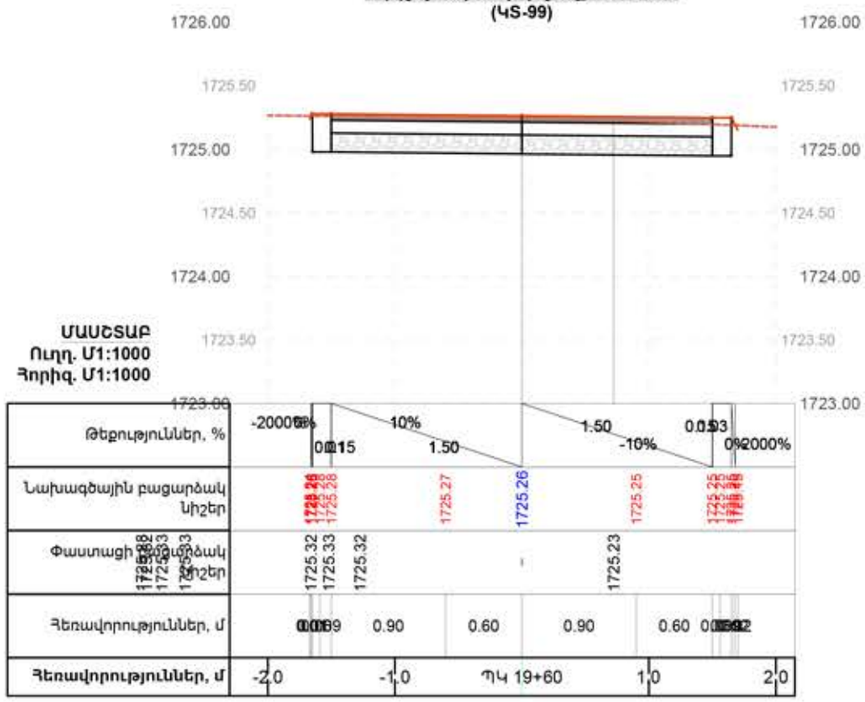

«06977862»
ՀՀ ՍԱՀՄԱՆԱՓԱԿ ՊԱՏԱՍԽԱՆԱՏՎՈՒԹՅԱՄԲ ԸՆԿԵՐՈՒԹՅՈՒՆ
ՓՈՐՁԱԳԻՏՈՒԹՅԱՆ ԿԵՆՏՐՈՆ
РА ОБЩЕСТВО С ОГРАНИЧЕННОЙ ОТВЕТСТВЕННОСТЬЮ
ПОРДЗАКННУТЯН КЕНТРОН
RA LIMITED LIABILITY COMPANY
PORDZAQNNUTYAN KENTRON

ՊԱՅՄԱՆԱԿԱՆ ՆՇԱՆՆԵՐ

- Բնական մակերևույթի գիծ
- Նոր կառուցվող մայթի նախագծային մակերևույթի գիծ

ԾԱՆՈԹՈՒԹՅՈՒՆ

1. Սույն լայնական կտրվածքը նայել նույն ուղեգծի գլխավոր հատակագծի թերթի հետ համատեղ:
2. Հողային աշխատանքների ծավալները բերված են առանձին թերթով:
3. Սույն լայնական կտրվածքը տես երկայնական կտրվածքների հետ համատեղ:

ՈՒՂՂԱՀԱՏԱԿ ՄԱՍՇՏԱԲ Մ1:50

0 6 12 Meters

ՀՈՐԻԶՈՆԱԿԱՆ ՄԱՍՇՏԱԲ Մ1:50

Meters 1 0 1 2

1:50

Փոփ.	№	Փոփ.	№
Նախ. գլխ. ճարտ.		Վ. Մկրտչյան	
Նախագծեց		Բ. Համբարձումյան	
Ստուգեց		Մ. Մկրտչյան	
Գեոդեզիստ		Ի. Շաբոյան	

ՀՐԱԶԴԱՆ ՔԱՂԱՔԻ Զ. ԱԼԴՐԱՆԻԿ ՊՈՂՈՏԱՑԻ ՄԱՅԹԵՐԻ ԿԱՌՈՒՑՈՒՄ

Ճ-2 հատվածի լայնական կտրվածք 25

Փուլ	Թերթ	Թերթեր
ԱՆ	61	64

BIM Engineering
Building Information Modeling

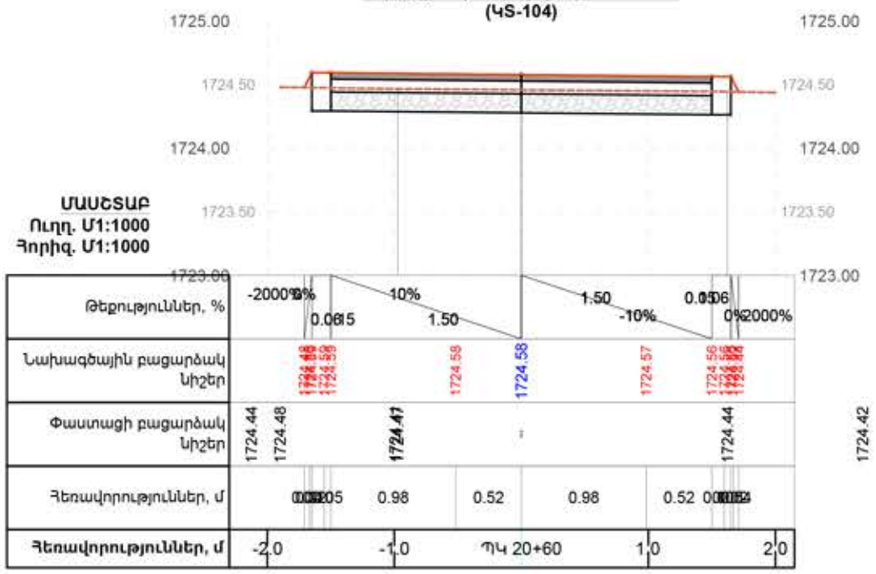

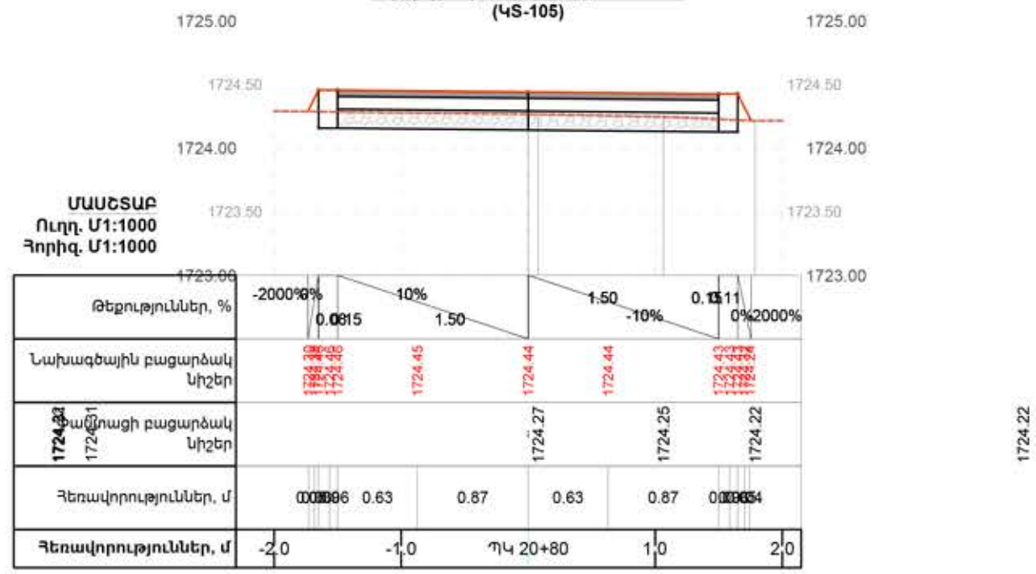

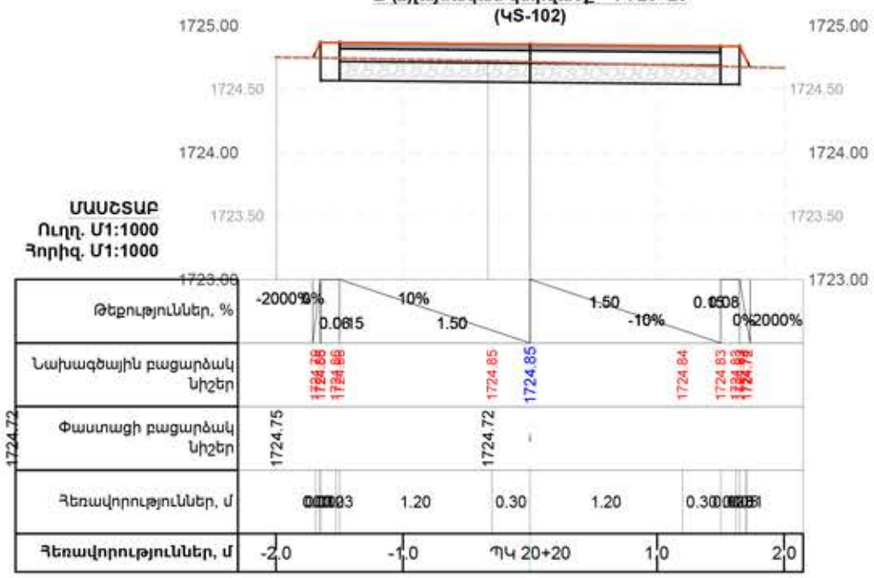



06977862
ՀՀ ՍՍՀՆԱԽԱՐԱՐ ՊԱՇՏՊԱՆՈՒԹՅԱՄԲ ԸՆԿԵՐՈՒԹՅՈՒՆ
ՓՈՐՁԱԳՆՆՈՒԹՅԱՆ ԿԵՆՏՐՈՆ
РА ОБЩЕСТВО С ОГРАНИЧЕННОЙ ОТВЕТСТВЕННОСТЬЮ
ПОРДЗАКИНУТЯН КЕНТРОН
RA LIMITED LIABILITY COMPANY
PORDZAQNNUTYAN KENTRON

ՊԱՅՄԱՆԱԿԱՆ ՆՇԱՆՆԵՐ

Բնական մակերևույթի գիծ

Նոր կառուցվող մայթի նախագծային մակերևույթի գիծ

ՄԱՆՈԹՈՒԹՅՈՒՆ

1. Սույն լայնական կտրվածքը նայել նույն ուղեգծի գլխավոր հատակագծի թերթի հետ համատեղ:
2. Հողային աշխատանքների ծավալները բերված են առանձին թերթով:
3. Սույն լայնական կտրվածքը տես երկայնական կտրվածքների հետ համատեղ:

ՈՒՂՂԱՀԱՅԱՑ ՄԱՍՇՏԱԲ Մ1:50

0 6 12 Meters

ՀՈՐԻԶՈՆԱԿԱՆ ՄԱՍՇՏԱԲ Մ1:50

Meters 1 0 1 2

1:50

Փոփ.	№	Փոփ.	№
Նախ. գլխ. ճարտ.		Վ. Մկրտչյան	
Նախագծեց		Բ. Համբարձումյան	
Ստուգեց		Մ. Մկրտչյան	
Գեոդեզիստ		Ի. Շաբոյան	

ՀՐԱԶԴԱՆ ՔԱՂԱՔԻ Զ. ԱՆԴՐԱՆԻԿ ՊՈՂՈՏԱՅԻ ՄԱՅԹԵՐԻ ԿԱՌՈՒՑՈՒՄ

Ճ-2 հատվածի լայնական կտրվածք 26

Փուլ	Թերթ	Թերթեր
ԱՆ	62	64

BIM Engineering
Building Information Modeling

Ճ-(2)լայնական կտրվածք՝ ՊԿ 21+40
(ԿՏ-108)

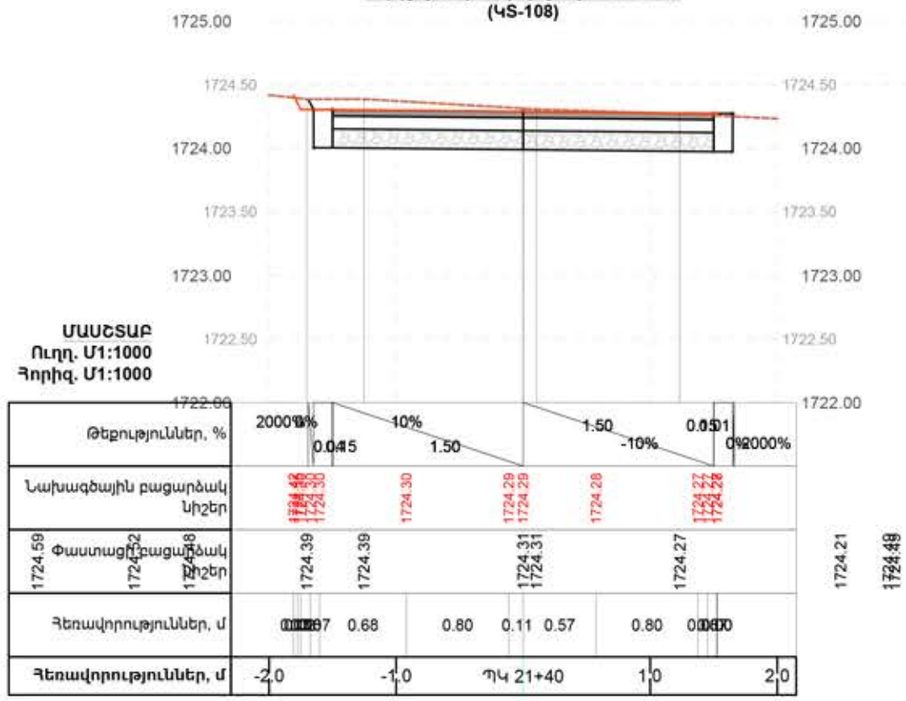

Ճ-(2)լայնական կտրվածք՝ ՊԿ 21+60
(ԿՏ-109)

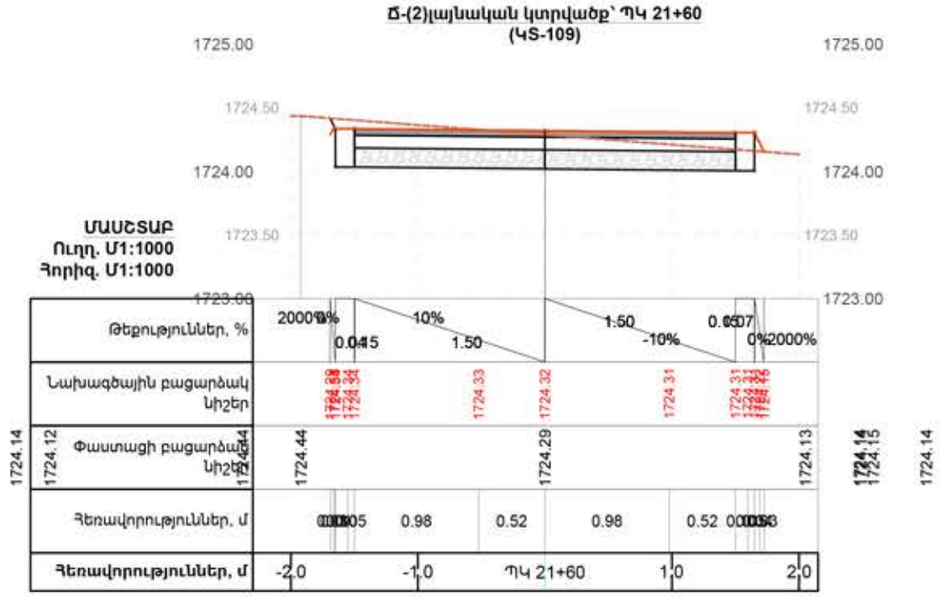

Ճ-(2)լայնական կտրվածք՝ ՊԿ 21+20
(ԿՏ-107)

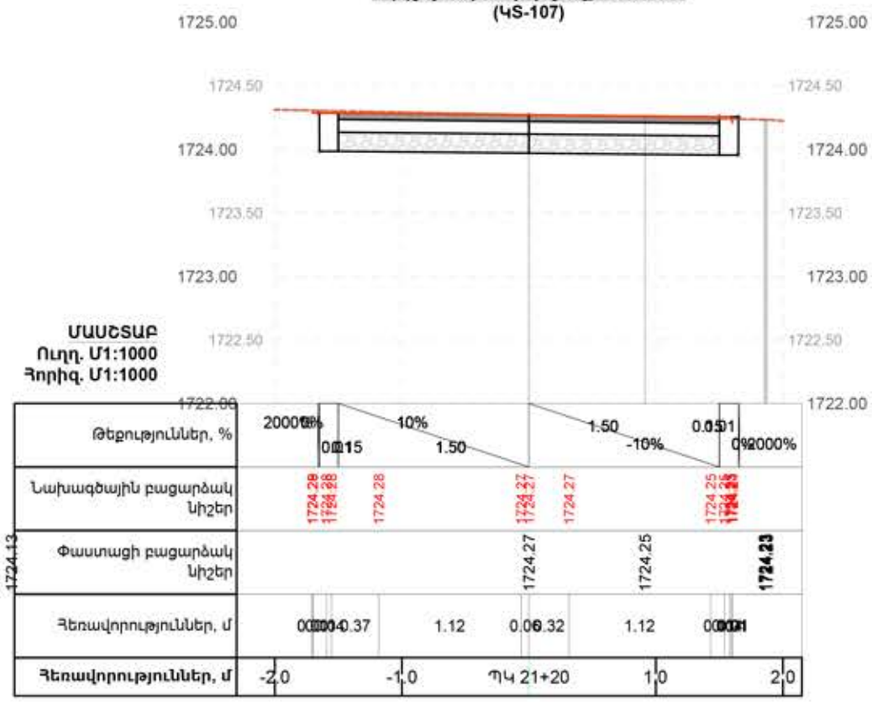

Ճ-(2)լայնական կտրվածք՝ ՊԿ 21+00
(ԿՏ-106)

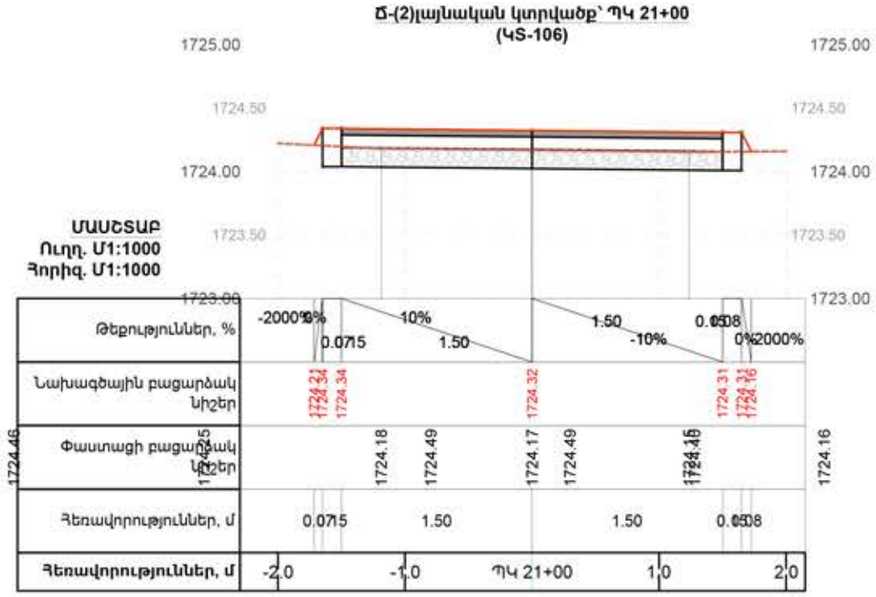

«06977862»
ՀՀ ՍԵՓԱԿԱՆՈՒԹՅԱՆ ՊԱՏԱՍԽԱՆԱՏՎՈՒԹՅԱՄԲ ԸՆԿԵՐՈՒԹՅՈՒՆ
ՊՈՐՁԱԳՆՈՒՄՅԱՆ ԿԵՆՏՐՈՆ
РА ОБЩЕСТВО С ОГРАНИЧЕННОЙ ОТВЕТСТВЕННОСТЬЮ
ПОРДЗАКНУТЯН КЕНТРОН
RA LIMITED LIABILITY COMPANY
PORDZAQNNUTYAN KENTRON

ՊԱՅՄԱՆԱԿԱՆ ՆՇԱՆՆԵՐ

- Բնական մակերևույթի գիծ
- Նոր կառուցվող մայթի նախագծային մակերևույթի գիծ

ԾԱՆՈԹՈՒԹՅՈՒՆ

1. Սույն լայնական կտրվածքը նայել նույն ուղեգծի գլխավոր հատակագծի թերթի հետ համատեղ:
2. Հողային աշխատանքների ծավալները բերված են առանձին թերթով:
3. Սույն լայնական կտրվածքը տես երկայնական կտրվածքների հետ համատեղ:

ՈՒՂՂԱՀԱՏԱԿ ՄԱՍՇՏԱԲ Մ1:50

0 6 12 Meters

ՀՈՐԻԶՈՆԱԿԱՆ ՄԱՍՇՏԱԲ Մ1:50

Meters 1 0 1 2

1:50

Փոփ.	№	Փոփ.	№
Նախ. գլխ. ճարտ.		Վ. Մկրտչյան	
Նախագծեց		Բ. Համբարձումյան	
Ստուգեց		Մ. Մկրտչյան	
Գեոդեզիստ		Ի. Շաբոյան	

ՀՐԱԶԴԱՆ ՔԱՂԱՔԻ Չ. ԱՆԴՐԱՆԻԿ ՊՈՂՈՏԱՑԻ ՄԱՅԹԵՐԻ ԿԱՌՈՒՑՈՒՄ

Ճ-2 հատվածի լայնական կտրվածք 27

Փուլ	Թերթ	Թերթեր
ԱՆ	63	64

BIM Engineering
Building Information Modeling

Ճ-(2)լայնական կտրվածք՝ ՊԿ 22+20
(ԿՏ-112)

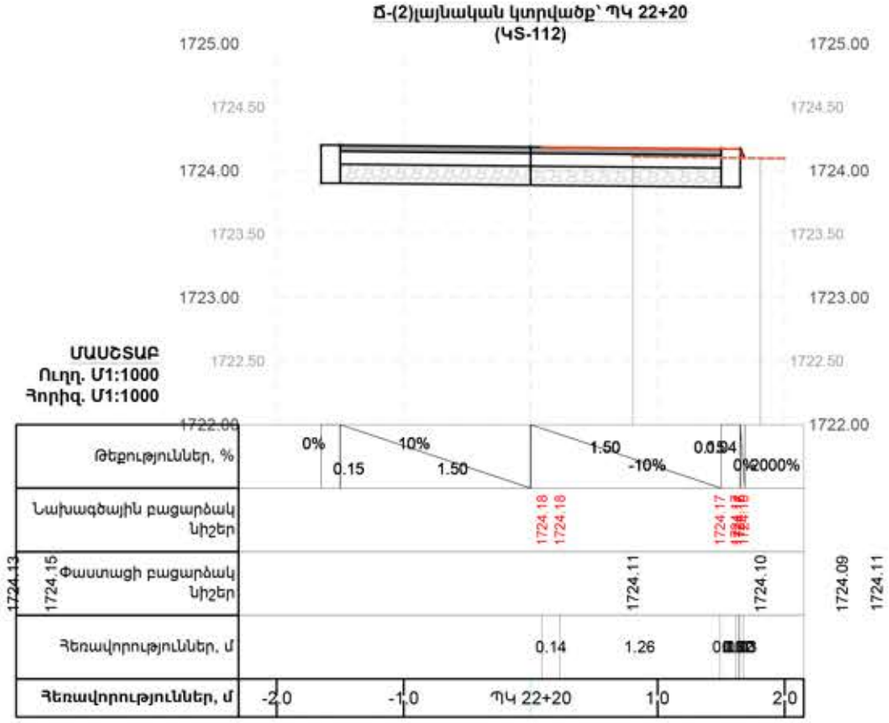

Ճ-(2)լայնական կտրվածք՝ ՊԿ 22+37
(ԿՏ-113)

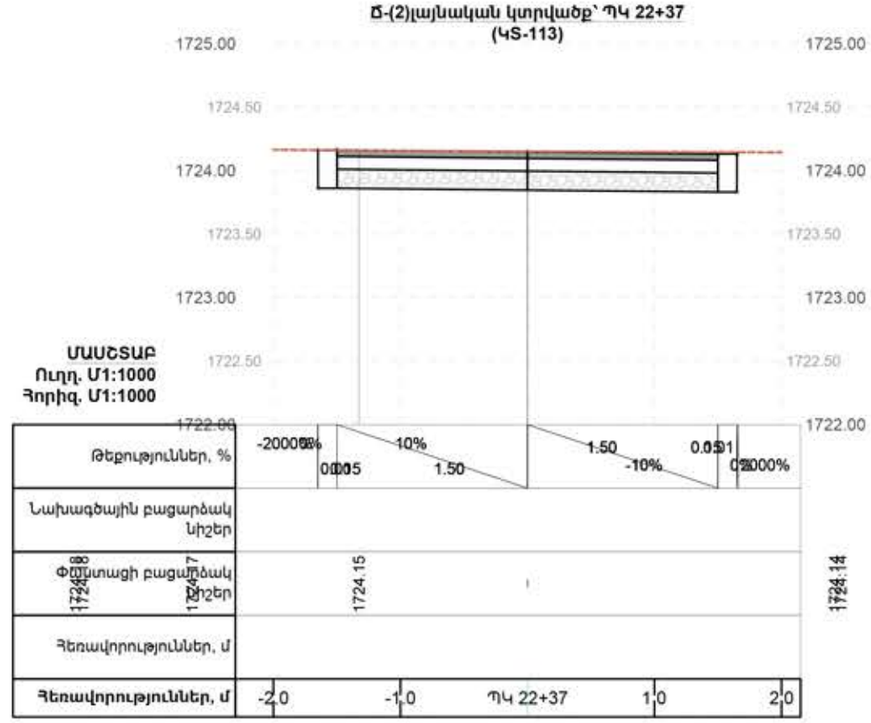

Ճ-(2)լայնական կտրվածք՝ ՊԿ 22+00
(ԿՏ-111)

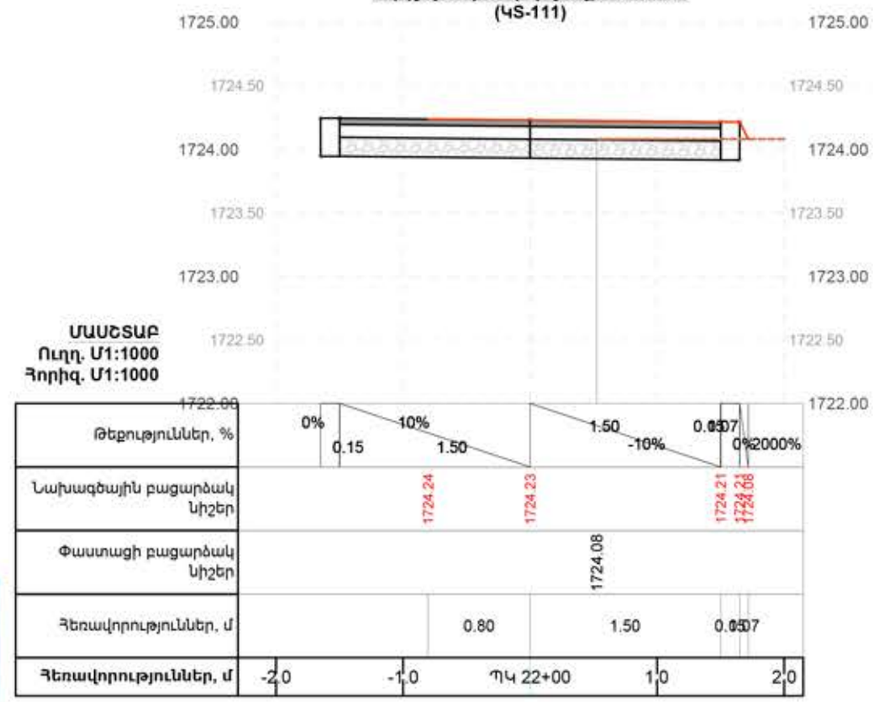

«06977862»
ՀՀ ՍԱՀՄԱՆԱՓԱԿ ՊԱՏԱՍԽԱՆԱՏՎՈՒԹՅԱՄԲ ԸՆԿԵՐՈՒԹՅՈՒՆ
ՊՈՐՁԱԿՆՈՒԹՅԱՆ ԿԵՆՏՐՈՆ
РА ОБЩЕСТВО С ОГРАНИЧЕННОЙ ОТВЕТСТВЕННОСТЬЮ
ПОРДЗАКНУТЯН КЕНТРОН
RA LIMITED LIABILITY COMPANY
PORDZAQNNUTYAN KENTRON

ՊԱՅՄԱՆԱԿԱՆ ՆՇԱՆՆԵՐ

- Բնական մակերևույթի գիծ
- Նոր կառուցվող մայթի նախագծային մակերևույթի գիծ

ԾԱՆՈԹՈՒԹՅՈՒՆ

1. Սույն լայնական կտրվածքը նայել նույն ուղեգծի գլխավոր հատակագծի թերթի հետ համատեղ:
2. Հողային աշխատանքների ծավալները բերված են առանձին թերթով:
3. Սույն լայնական կտրվածքը տես երկայնական կտրվածքների հետ համատեղ:

ՈՒՂՂԱՀԱՏԱԿ ՄԱՍՇՏԱԲ Մ1:50

0 6 12 Meters

ՀՈՐԻԶՈՆԱԿԱՆ ՄԱՍՇՏԱԲ Մ1:50

Meters 1 0 1 2

1:50

Փոփ.	№	Փոփ.	№
Նախ. գլխ. ճարտ.		Վ. Մկրտչյան	
Նախագծեց		Բ. Համբարձումյան	
Ստուգեց		Մ. Մկրտչյան	
Գեոդեզիստ		Ի. Շաբոյան	

ՀՐԱԶԴԱՆ ՔԱՂԱՔԻ Չ. ԱՆԴՐԱՆԻԿ ՊՈՂՈՏԱՅԻ ՄԱՅԹԵՐԻ ԿԱՌՈՒՑՈՒՄ

Ճ-2 հատվածի լայնական կտրվածք 28

Փուլ	Թերթ	Թերթեր
ԱՆ	64	64

BIM Engineering
Building Information Modeling